

Instituto de la Mujer Guanajuatense

ATENCIÓN ITINERANTE TRANSVERSALIDAD 2010



INSTITUTO NACIONAL
DE LAS MUJERES
MÉXICO



Guanajuato
Gobierno
del Estado

Contigo Vamos

IMUG

EQUIPO MULTIDISCIPLINARIO

INTEGRADO POR:

- MEDICO: FABIOLA SOTO ESQUIVEL
- TRABAJADORA SOCIAL: CLAUDIA
BERENICE HERNANDEZ FERNANDEZ
- PSICOLOGA: ELISA CORTES PALAFOX
- ABOGADO: CARLOS GERARDO VALADEZ
ROMERO

MUNICIPIOS DONDE SE BRINDO LA ATENCIÓN ITINERANTE

- Yuriria
 - Comunidades: Casacuarán y Cerano
- Valle de Santiago
 - Rancho Nuevo San Andrés, El Ranchito y Charco de Pantoja
- Abasolo
 - Nombre de Dios y El Tepocate
- Huanímaro
 - La Lobera, Jarillas y San José de Ayala

OBJETIVO GENERAL DEL PROGRAMA

- Acercar a las comunidades marginadas del Estado de Guanajuato la Atención y Sensibilización a Mujeres y Niñas que Viven o se encuentran en Riesgo de Sufrir Violencia.

[illegible]

YURIRIA



GENERALIDADES

- Su tamaño total es de 656 kilómetros cuadrados.
- Limita al Norte y al Este con los municipios de Valle de Santiago y con Jaral del Progreso; al este con Salvatierra y con Santiago Maravatío; al Sureste con los municipios de Moroleón y Uriangato y al Oeste con Michoacán de Ocampo.

- Las Poblaciones rurales más importantes son:
 - Cerano 6,077 hab, Parangarico 1,992 hab, Casacuarán 1,838 hab, La Calera 1,782 hab, Loma de Zempoala 1,583 hab, San Francisco de la Cruz, 1,422 hab, San Andrés Enguaro
- El municipio cuenta con educación preescolar, primaria, secundaria y medio superior, no cuenta con instituciones de educación superior, sus habitantes se ven obligados a trasladarse a otras ciudades para recibir dicha educación.



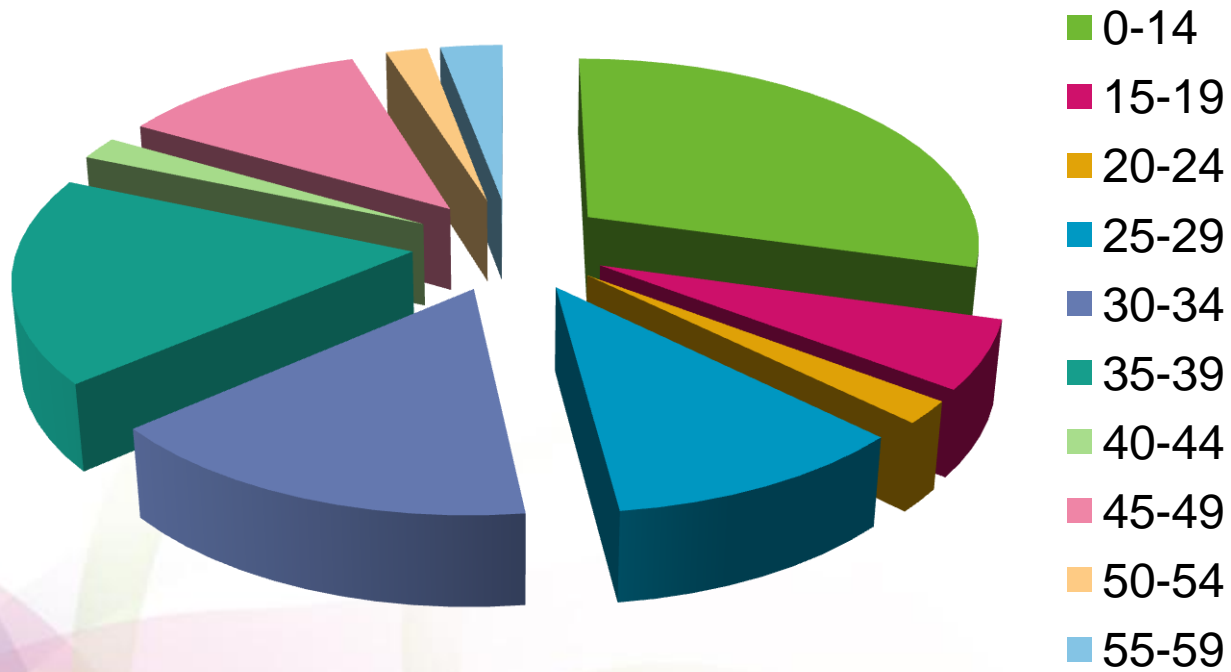
ATENCIONES BRINDADAS POR PROFESIÓN

PROFESION	MUJERES	HOMBRES	TOTAL
TRABAJO SOCIAL	38	9	47
JURIDICO	11	1	12
MEDICO	7	7	14
PSICOLOGICO	26	3	29

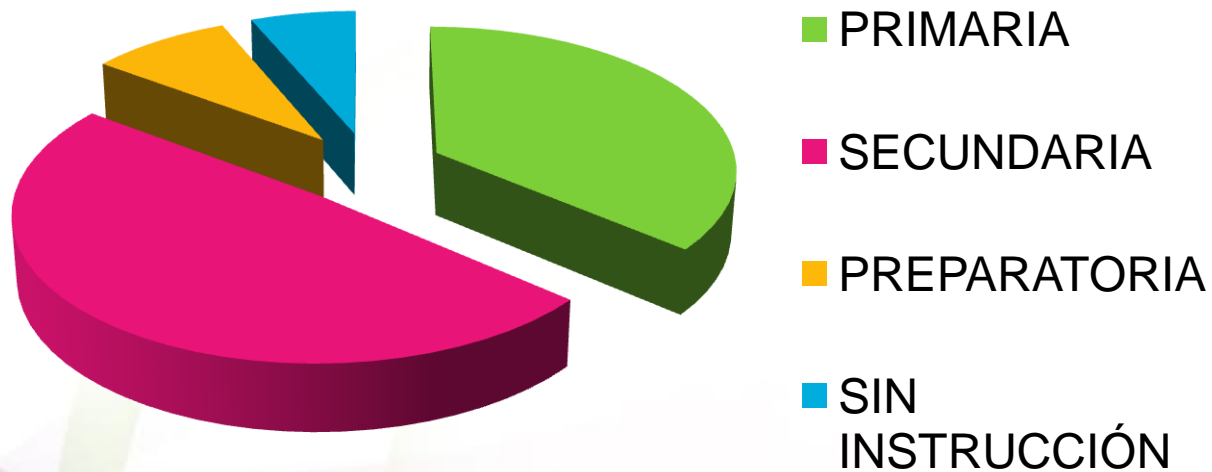
ATENCIONES YURIRIA



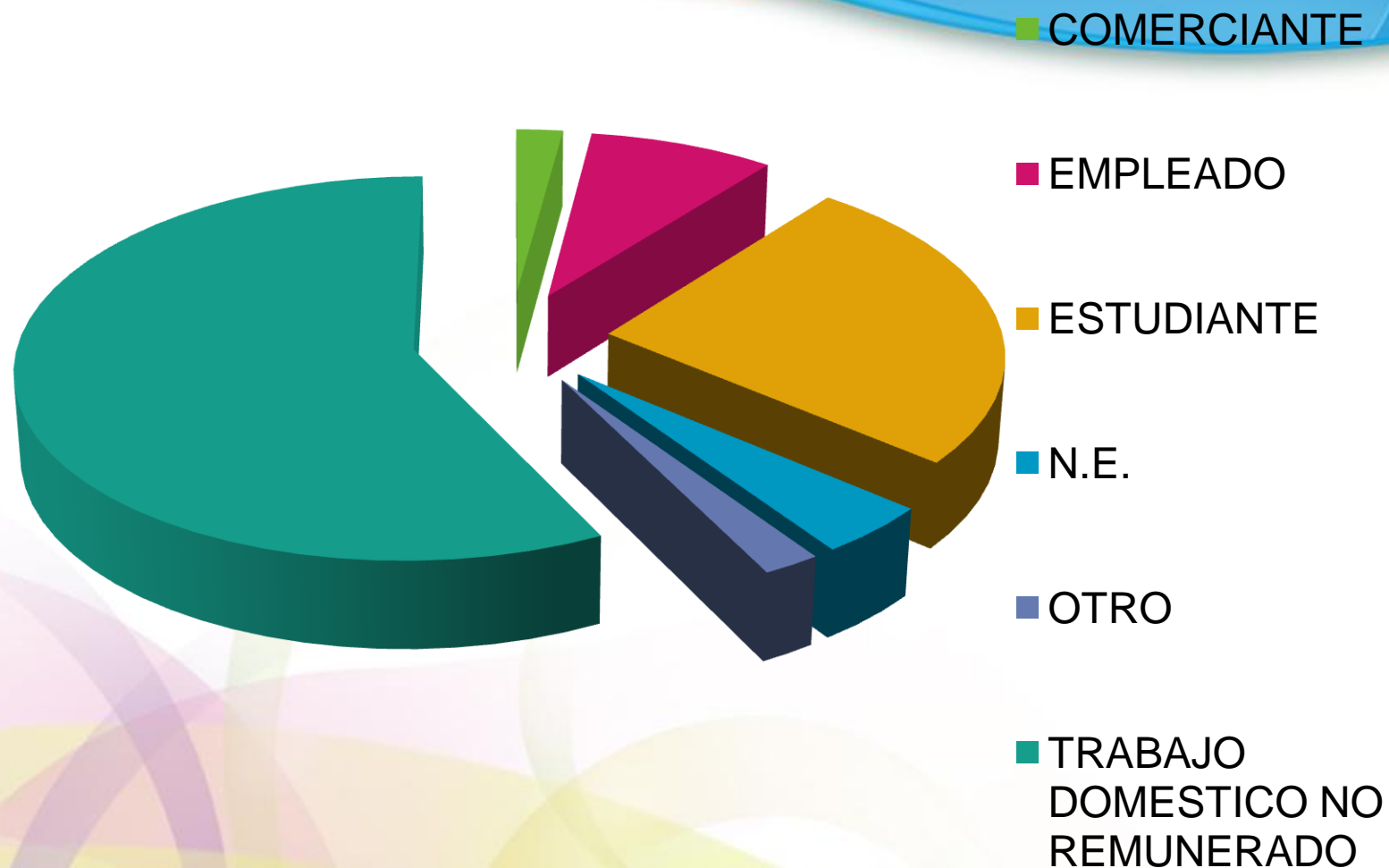
ATENCIÓN POR EDAD



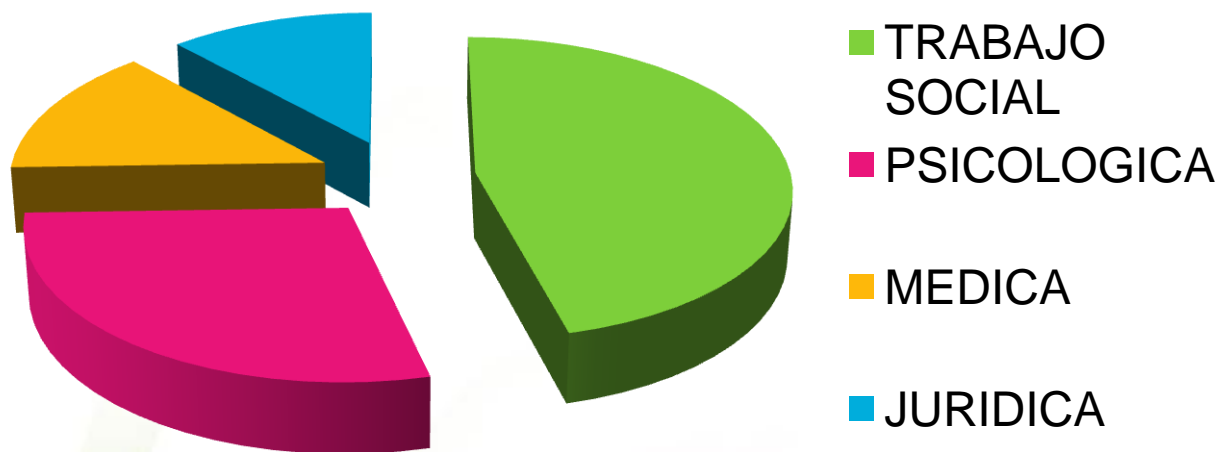
ATENCIÓN POR GRADO DE ESCOLARIDAD



ATENCION POR OCUPACION



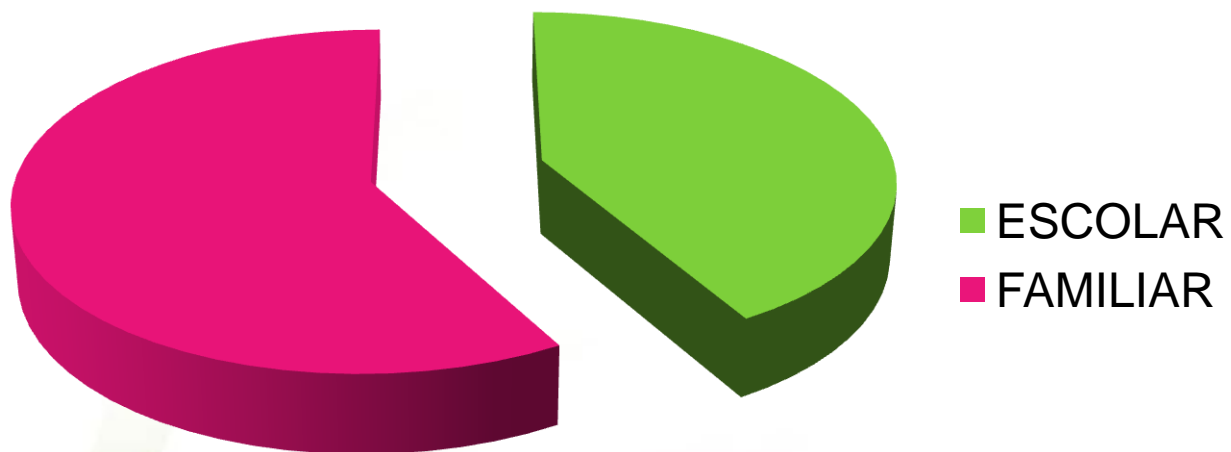
ATENCION RECIBIDA



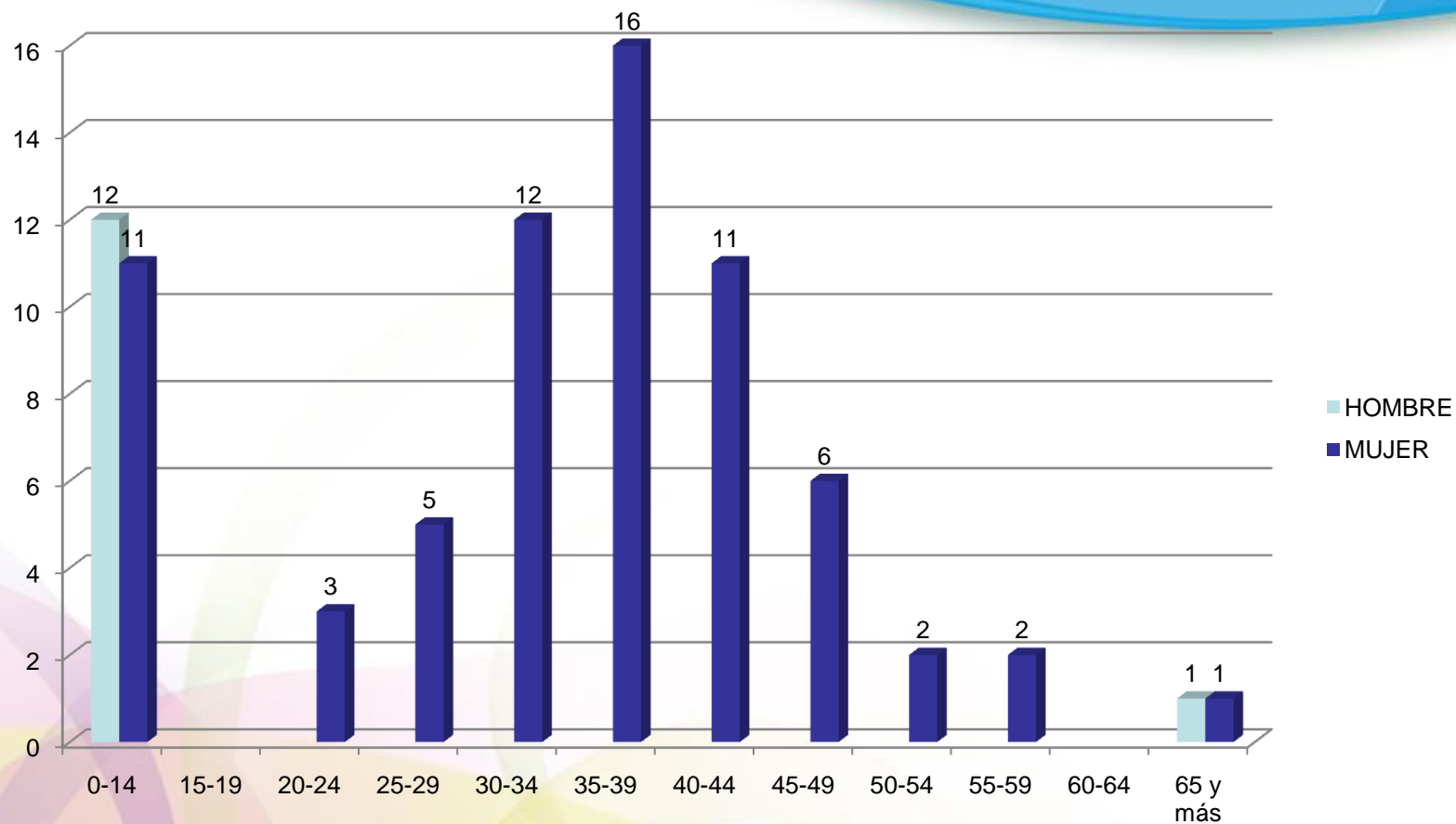
TIPO DE VIOLENCIA



AMBITO DE OCURRENCIA




Personas sensibilizadas por edad y sexo en el municipio de Yuriria, 2010



TOTAL=82

VALLE DE SANTIAGO



GENERALIDADES

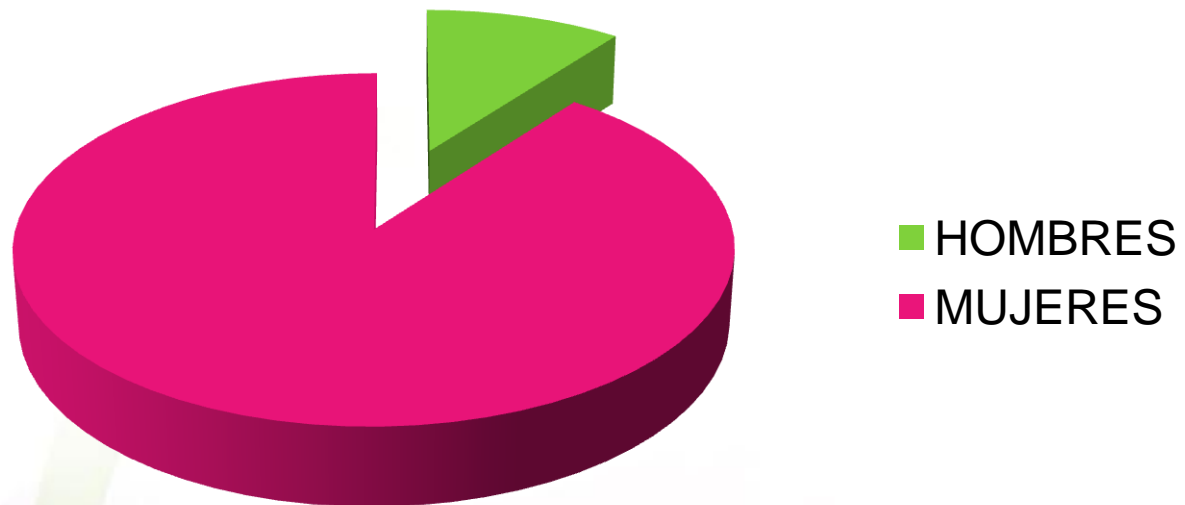
- Limita al Abasolo y Huimangillo; al norte con el municipio de Salamanca y Pueblo nuevo; al sureste con el de Jaral del progreso y al sur con el municipio de Yuriria y Michoacán
- El municipio posee servicio telefónico, telégrafo, autobuses foráneos y suburbanos, así como autos de alquiler.
- Cuenta con la Universidad Tecnológica del Suroeste de Guanajuato.
- La producción de ganado porcino es también y a parte del turismo, una de las más grandes industrias.



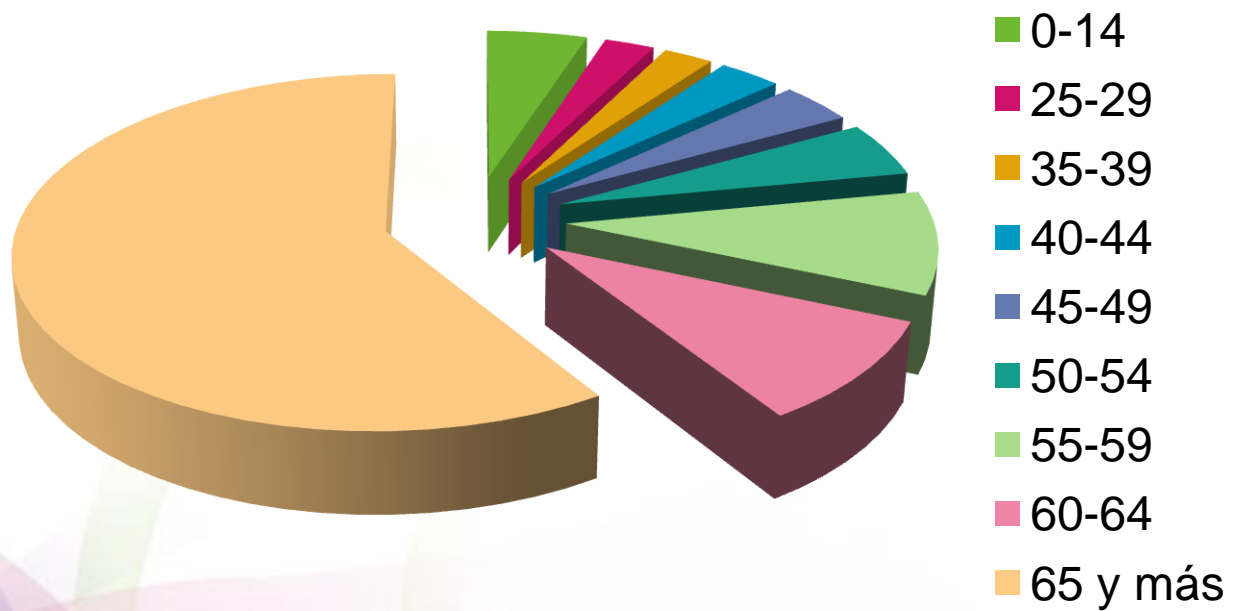
ATENCIONES BRINDADAS POR PROFESIÓN

PROFESION	MUJERES	HOMBRES	TOTAL
TRABAJO SOCIAL	61	7	68
JURIDICO	15	2	17
MEDICO	51	5	56
PSICOLOGICO	17	1	18

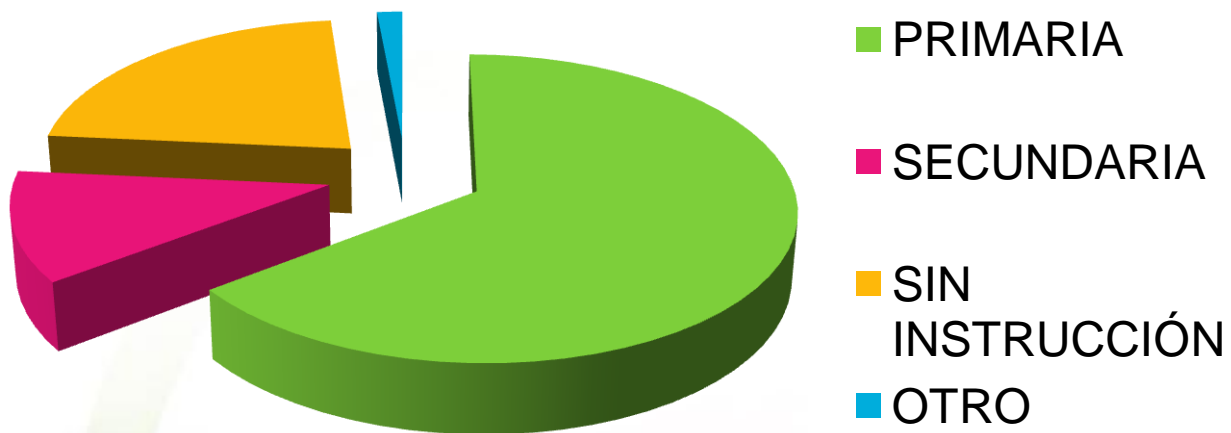
ATENCIONES VALLE DE SANTIAGO



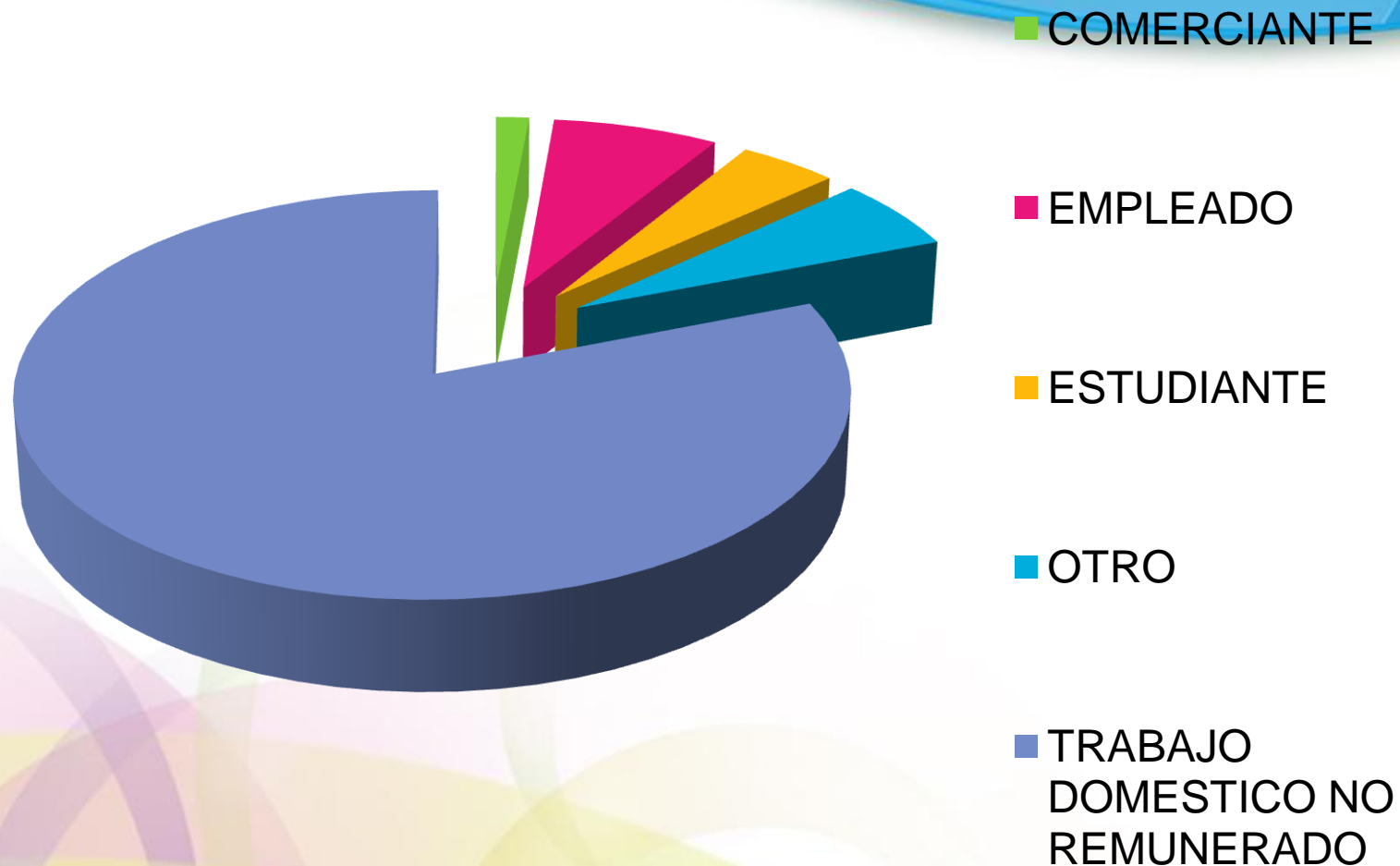
ATENCIÓN POR EDAD



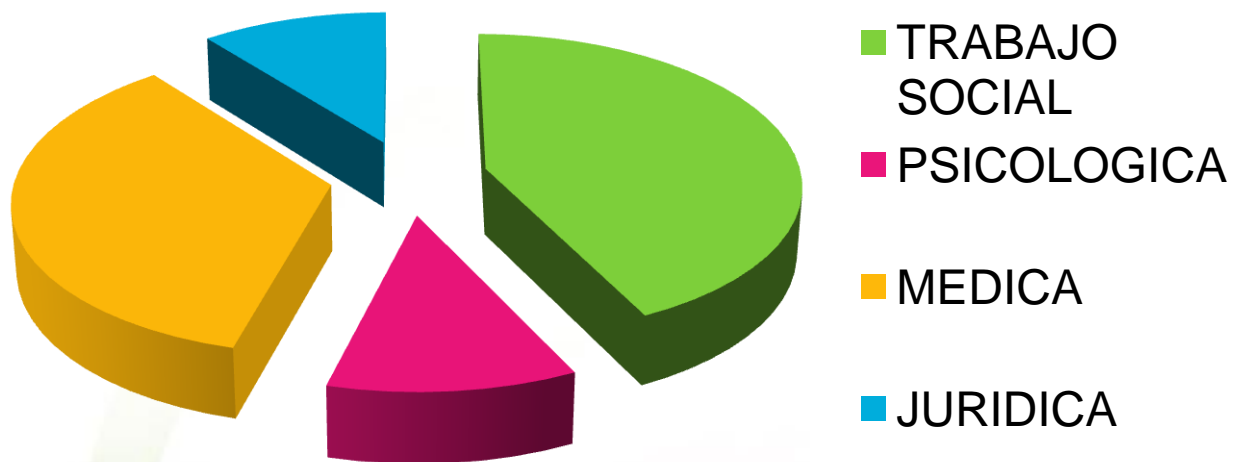
ATENCIÓN POR GRADO DE ESCOLARIDAD



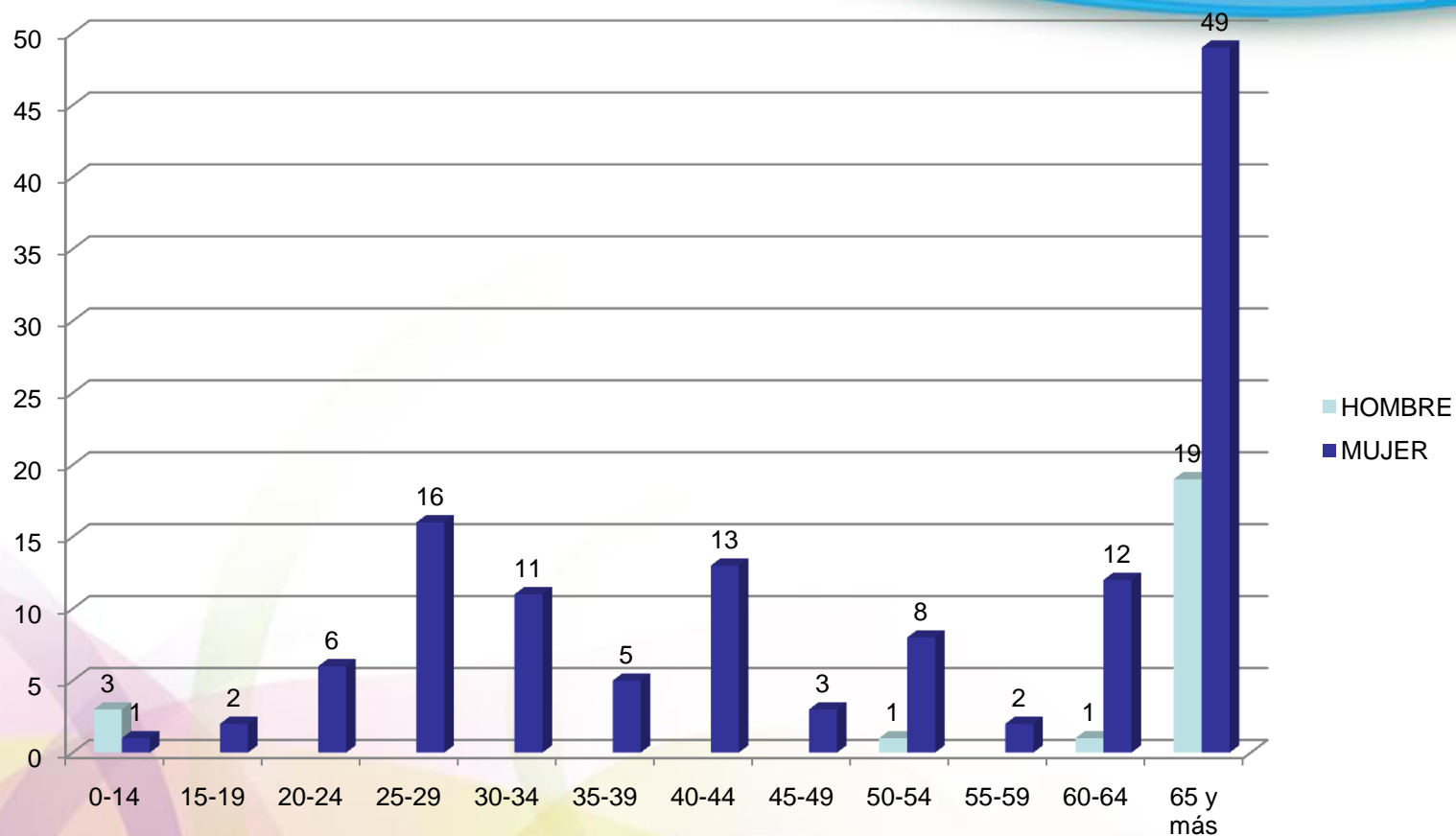
ATENCION POR OCUPACION



ATENCION RECIBIDA



Personas sensibilizadas por edad y sexo en el municipio de Valle de Santiago, 2010



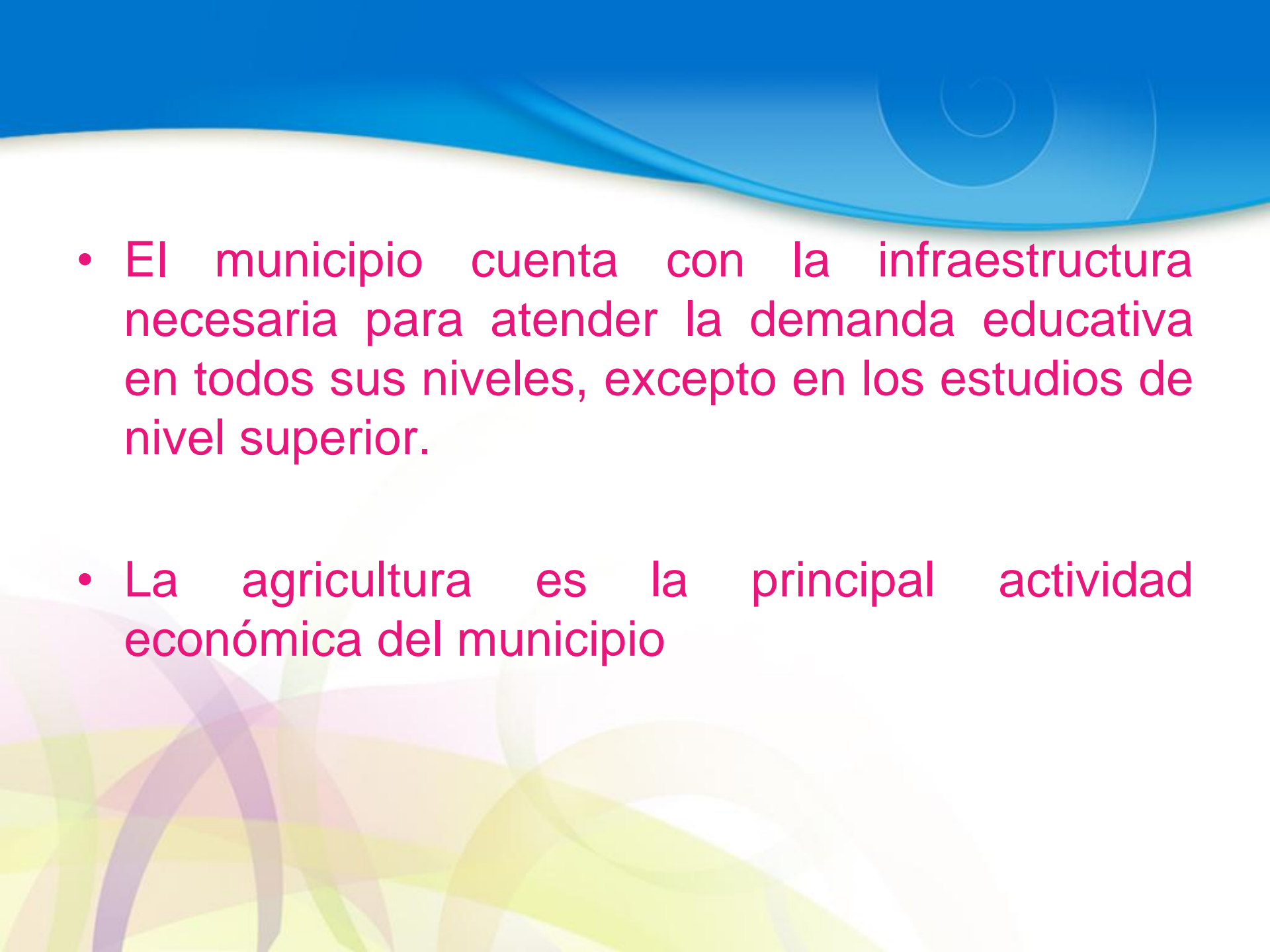
TOTAL=152

HUANIMARO



GENERALIDADES

- El municipio se encuentra limitando al norte con el municipio de Abasolo, al este con los municipios de Abasolo y Valle de Santiago; al sur con el municipio de Valle de Santiago y el Estado de Michoacán; al oeste con el municipio de Abasolo.
- La altura promedio sobre el nivel del mar es de 1 720 metros.
- Extensión territorial de 131.53 kilómetros cuadrados, que representan el 0.43% de la superficie total de la Entidad.
- Se divide en 28 localidades.

- 
- El municipio cuenta con la infraestructura necesaria para atender la demanda educativa en todos sus niveles, excepto en los estudios de nivel superior.
 - La agricultura es la principal actividad económica del municipio



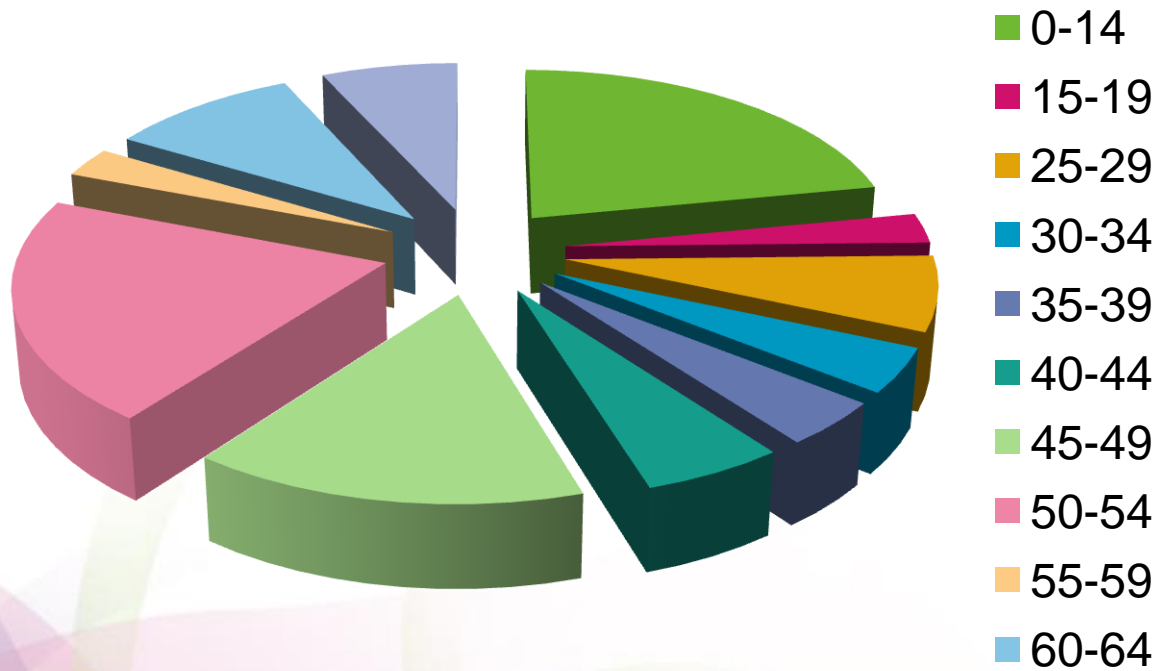
ATENCIONES BRINDADAS POR PROFESIÓN

PROFESION	MUJERES	HOMBRES	TOTAL
TRABAJO SOCIAL	21	5	26
JURIDICO	5	1	6
MEDICO	22	2	24
PSICOLOGICO	12	4	16

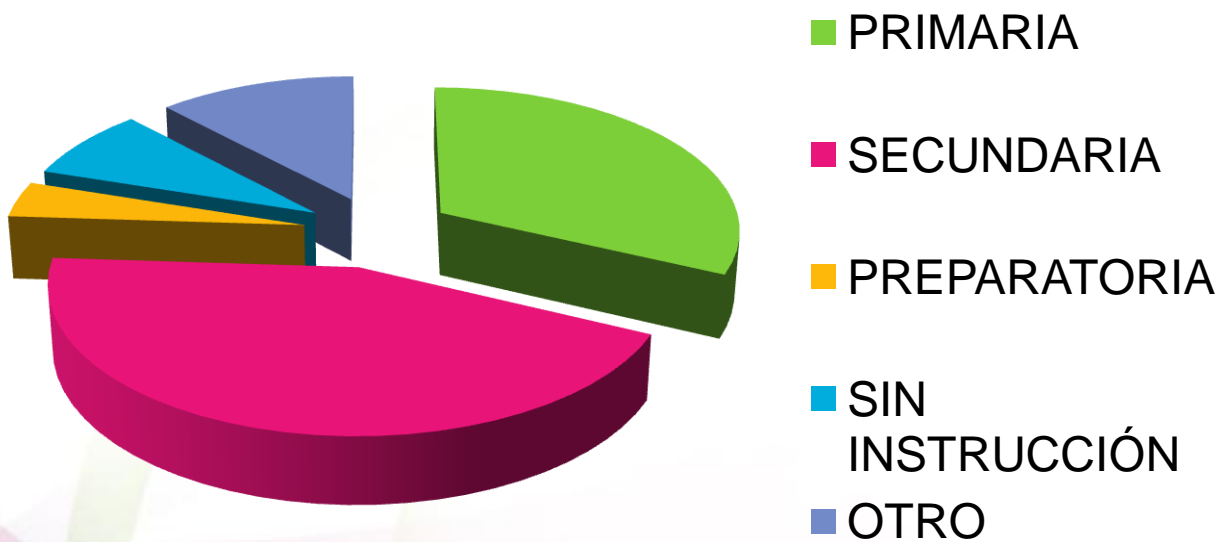
ATENCIONES HUANIMARO



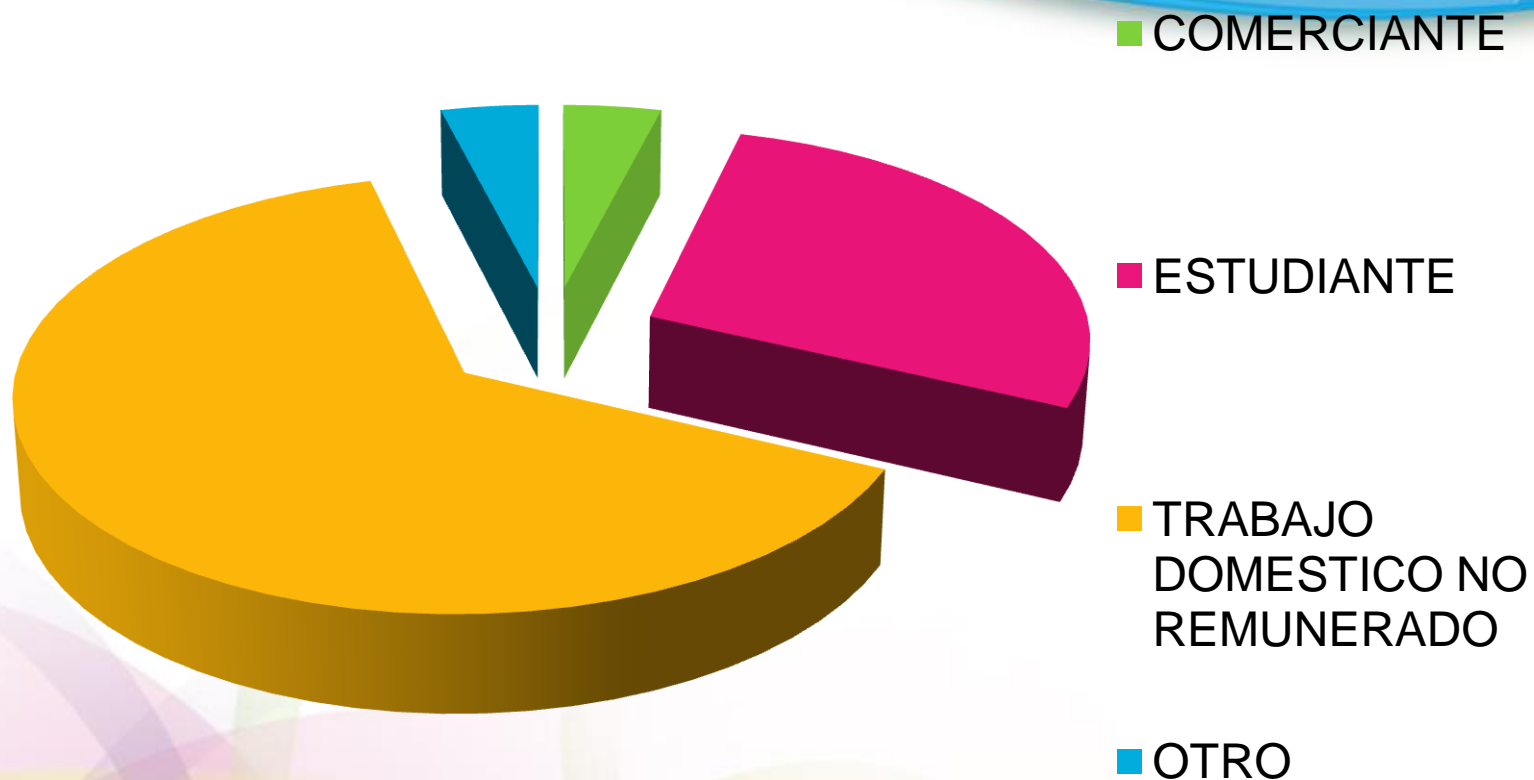
ATENCIÓN POR EDAD



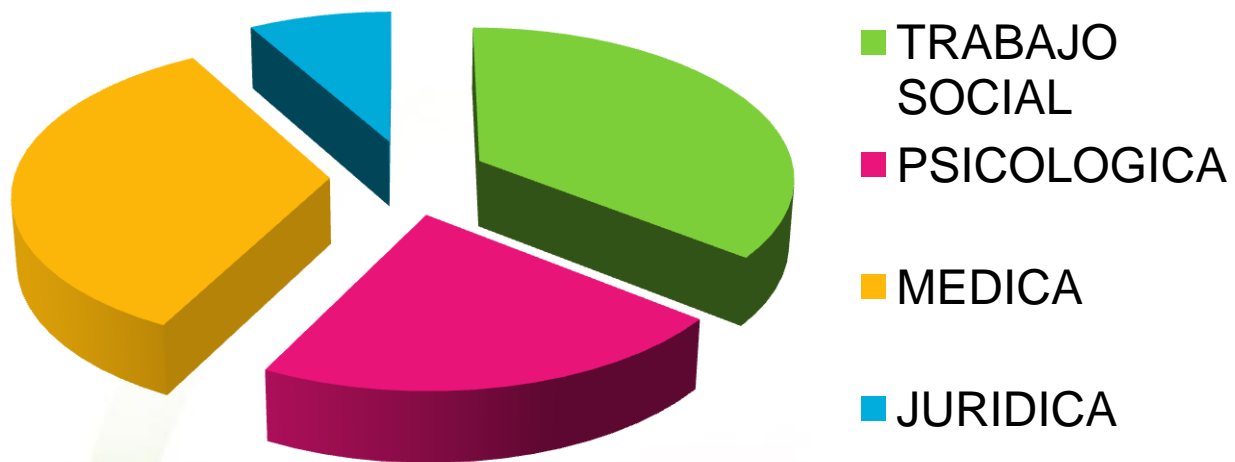
ATENCIÓN POR GRADO DE ESCOLARIDAD



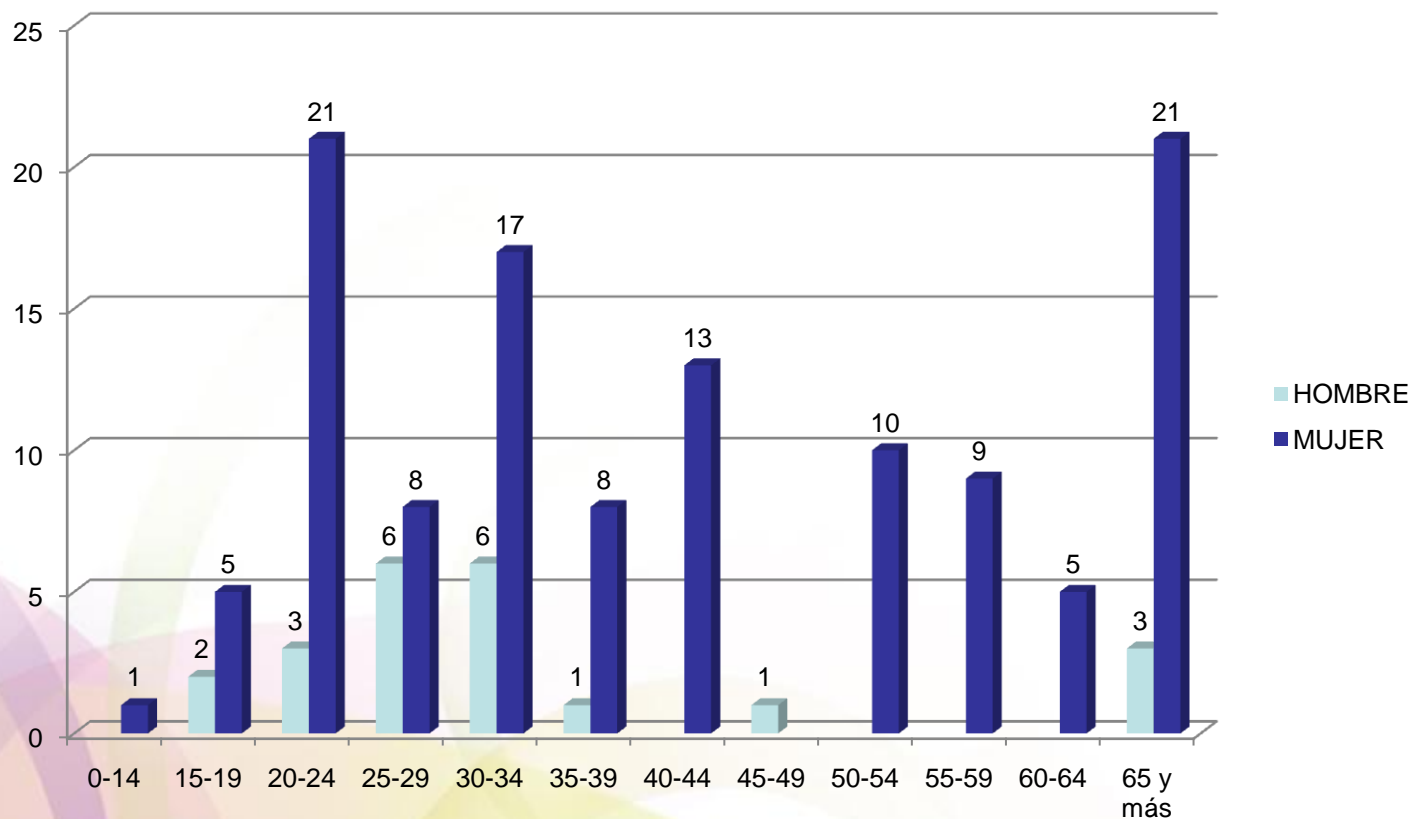
ATENCION POR OCUPACION



ATENCION RECIBIDA




Personas sensibilizadas por edad y sexo en el municipio de Huanimaro, 2010



TOTAL=140

ABASOLO



GENERALIDADES

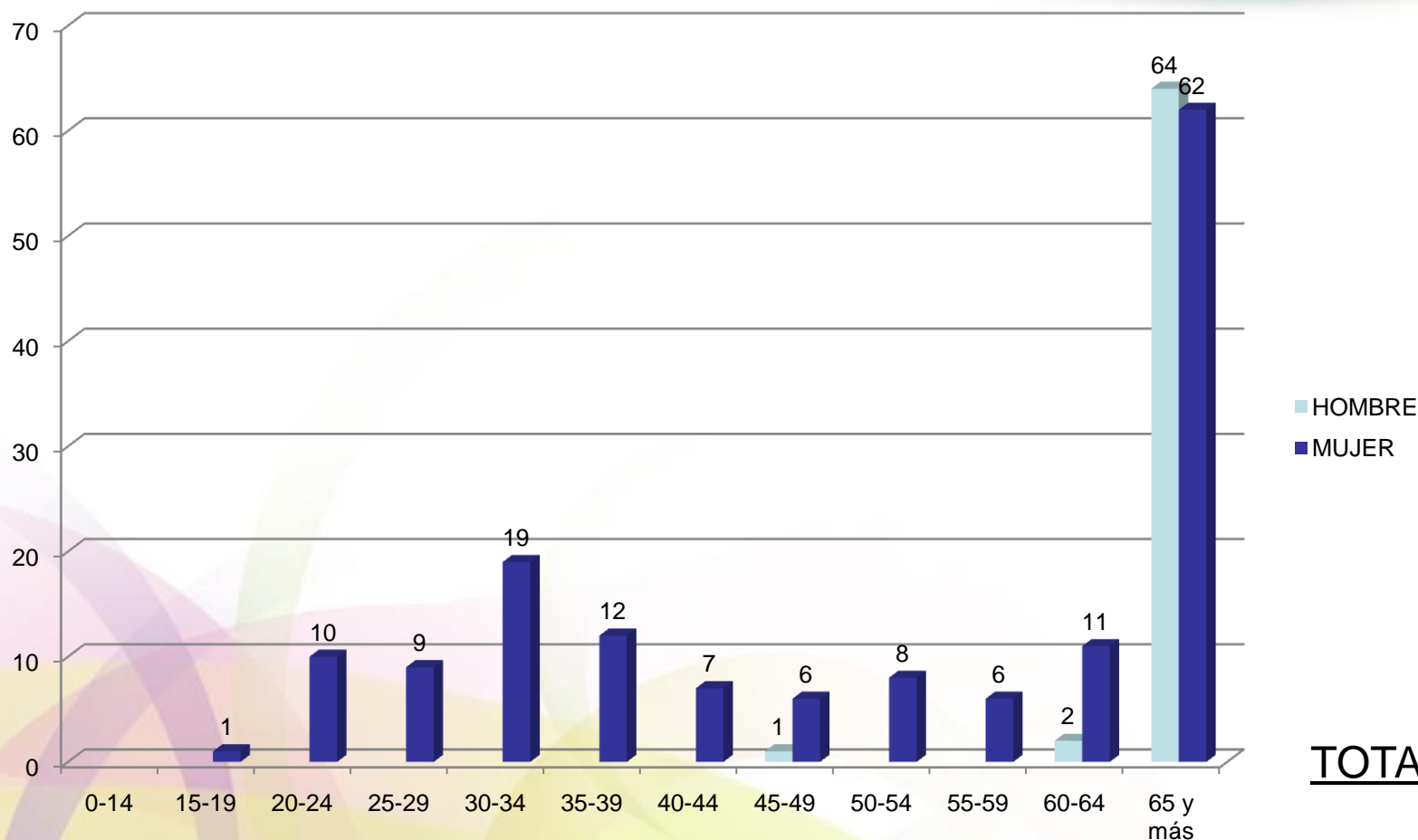
- Se cuenta con una población total de 77,094
- Población urbana de 25,386
- Población rural de 51,708
- La mayor parte de las actividades y del potencial humano, con que cuenta el Municipio, se encuentra en el Medio Rural.



ATENCIONES BRINDADAS POR PROFESIÓN

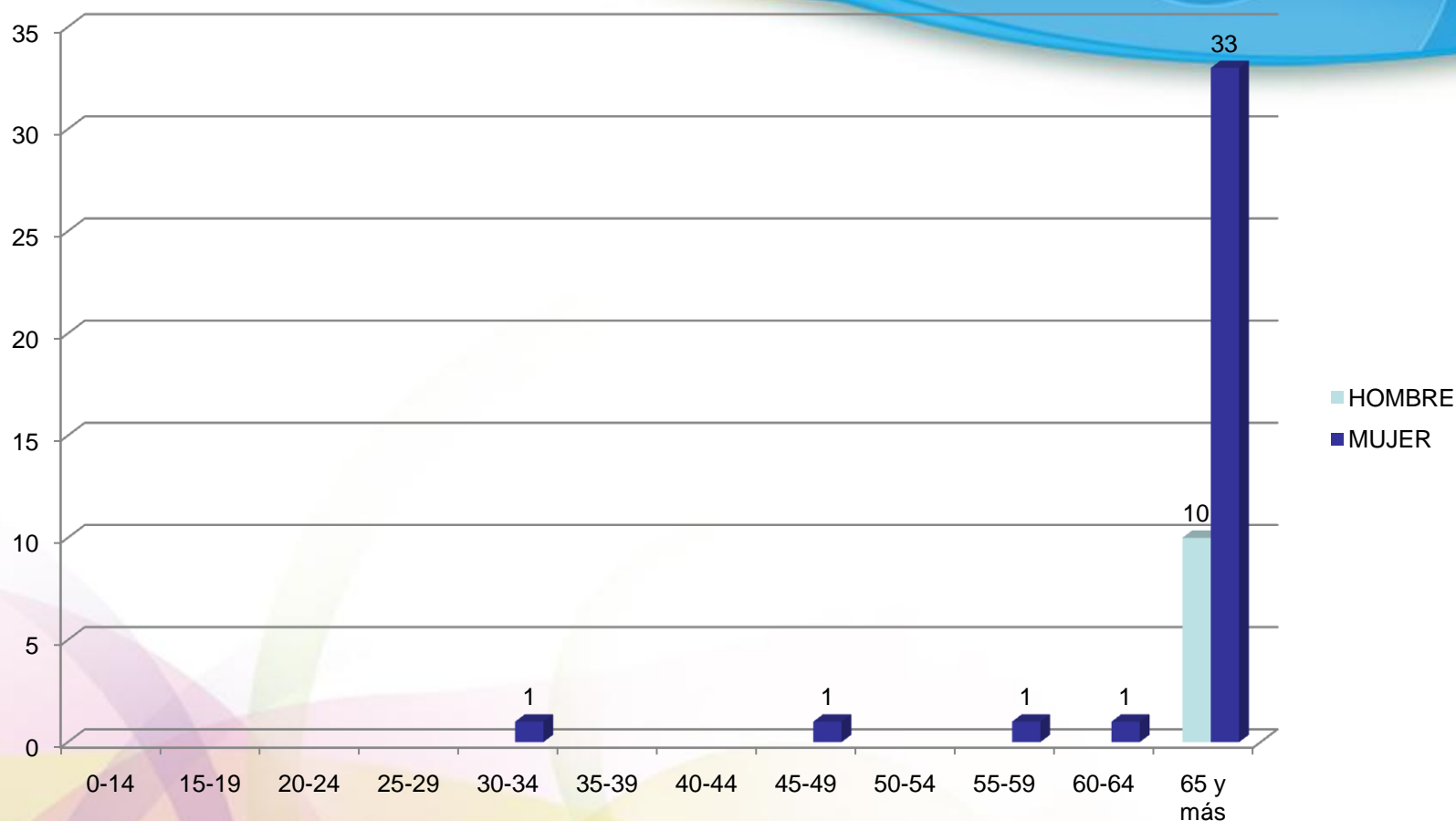
PROFESION	MUJERES	HOMBRES	TOTAL
TRABAJO SOCIAL	78	20	98
JURIDICO	24	2	26
MEDICO	67	17	84
PSICOLOGICO	19	4	23

Personas sensibilizadas por edad y sexo en el municipio de Abasolo, 2010



TOTAL=218

Personas sensibilizadas por edad y sexo en el municipio de Jaral del Progreso, 2010

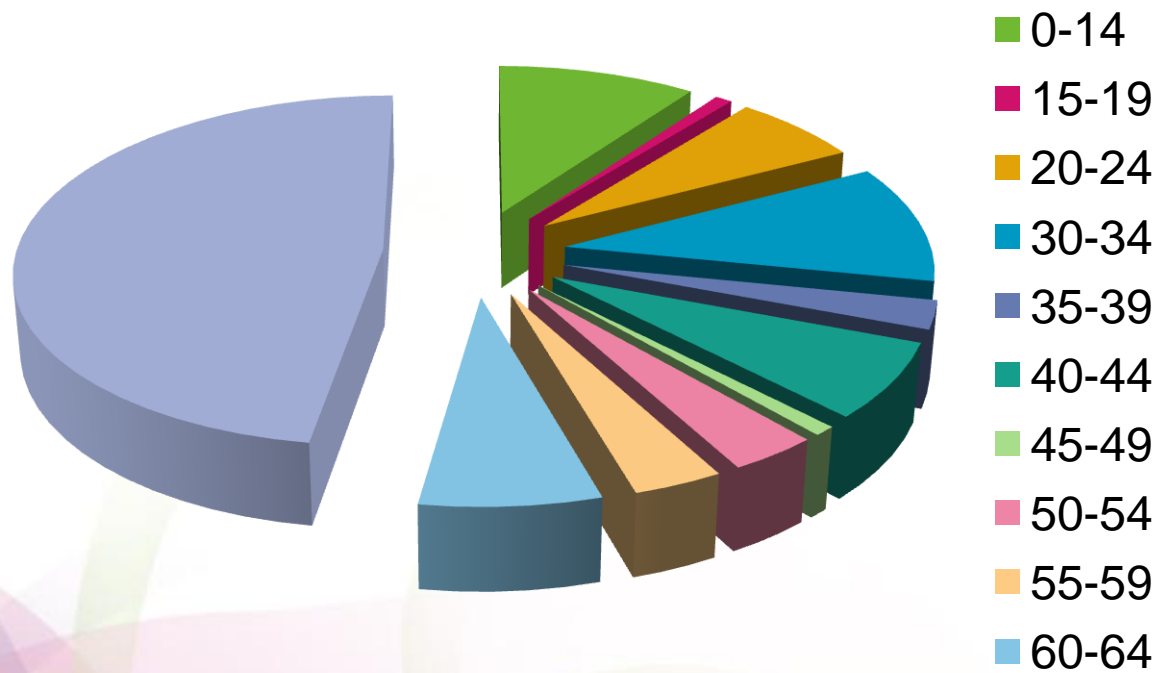


TOTAL=47

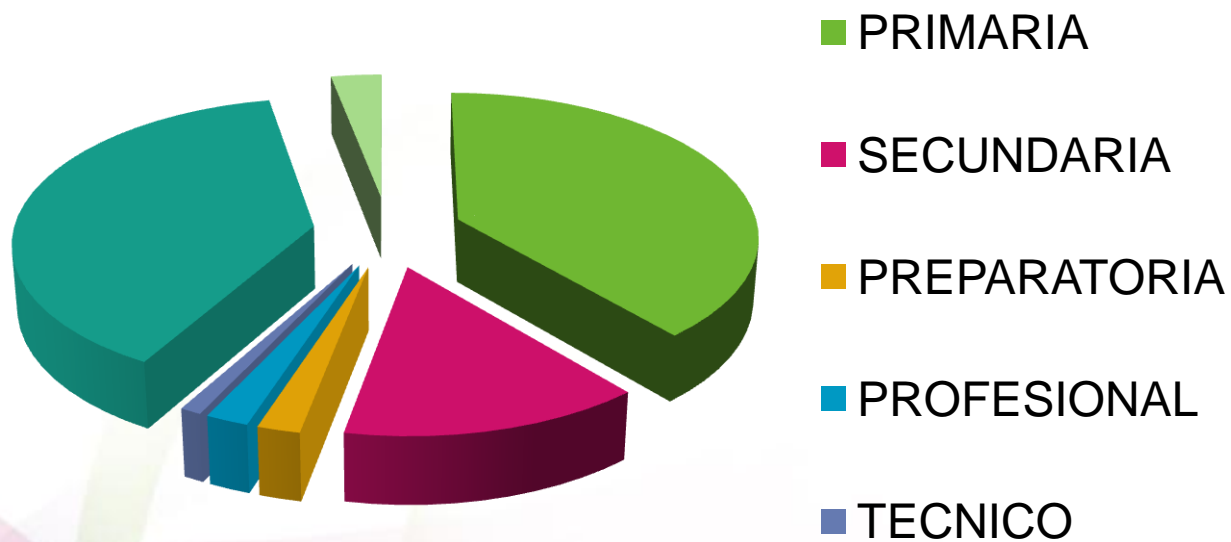
ATENCIONES ABASOLO



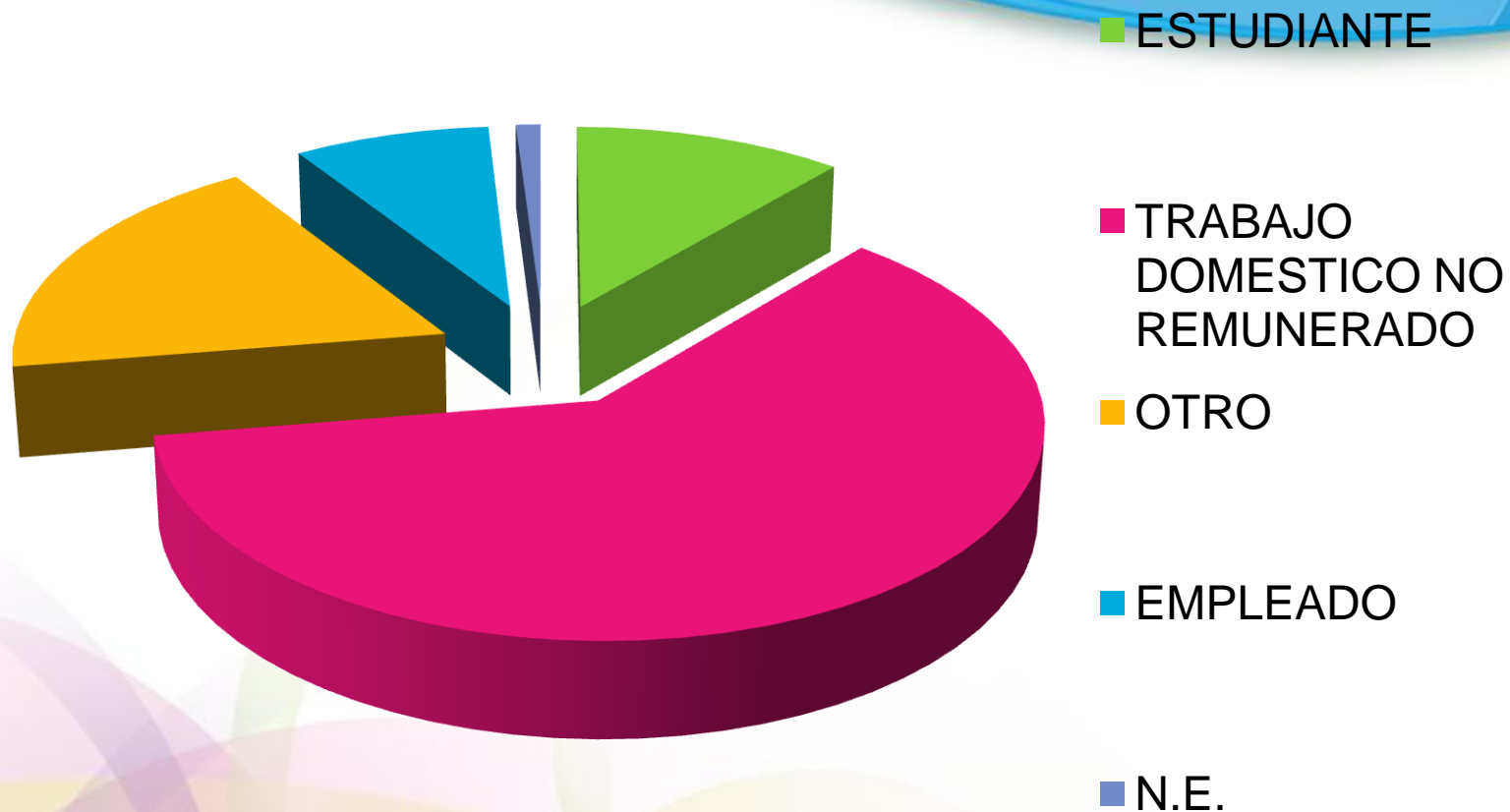
ATENCIÓN POR EDAD



ATENCIÓN POR GRADO DE ESCOLARIDAD



ATENCION POR OCUPACION



ATENCION RECIBIDA

