



GOBIERNO
FEDERAL



INSTITUTO
HIDALGUENSE
DE LAS MUJERES



Este material se realizó con recursos del Programa de Fortalecimiento a la Transversalidad de la Perspectiva de Género, empero el Instituto Nacional de las Mujeres no necesariamente comparte los puntos de vista expresados por las (os) autoras (es) del presente trabajo.

DIAGNÓSTICO SOBRE EL FENÓMENO DE LA MIGRACIÓN EN EL ESTADO DE HIDALGO: MUJERES MIGRANTES Y MUJERES QUE QUEDAN A CARGO DE SUS FAMILIAS

*Se adjuntan recomendaciones de acciones afirmativas
y políticas públicas con perspectiva de género*

Instituto Hidalguense de las Mujeres

PACHUCA DE SOTO, HIDALGO
05 DE NOVIEMBRE DE 2012

DIRECTORIO

Lic. José Francisco Olvera Ruiz	GOBERNADOR CONSTITUCIONAL DEL ESTADO DE HIDALGO
Lic. Edna Geraldina García Gordillo	SECRETARIA DE DESARROLLO SOCIAL
Lic. Erika Araceli Rodríguez Hernández	DIRECTORA GENERAL DEL INSTITUTO HIDALGUENSE DE LAS MUJERES



GRUPO DE INVESTIGACIÓN | Luna de Barro, Consultora

Dra. Ma. Concepción Delgado Parra (Investigadora Nacional-Conacyt)
Directora general y líder del proyecto

Mtro. Ramiro Cardona Boldó
Director ejecutivo y asesor en métodos estadísticos y trabajo de campo

Biól. Ma. Fernanda André Vera
Coordinadora de trabajo de campo

Psic. Omar López Ortiz
Asistente de métodos estadísticos

Biól. Columba Yazmín Martín Hernández
Cartografía

Psic. Alina Escobedo Plata
Analista

Psic. Ma. de Lourdes Torres Ortega
Analista

PRESENTACIÓN	7
JUSTIFICACIÓN	10
OBJETIVO GENERAL DEL DIAGNÓSTICO	14
Objetivos específicos	14
PERSPECTIVA TEÓRICA	15
CONTEXTO SOCIODEMOGRÁFICO Y TERRITORIAL DEL DIAGNÓSTICO	23
Organización regional	23
Educación	26
Ocupación y empleo	26
Población indígena	27
NOTA METODOLÓGICA	28
Diseño muestral	28
Diseño de la cédula de levantamiento de información	36
CAPÍTULO I. Variables generales de la migración femenina y masculina 	43
Proporciones relevantes de la migración femenina y masculina	45
CAPÍTULO II. Tipificación y caracterización de la migración femenina 	53
Proporciones relevantes de la migración femenina	56
Comparativo básico	57
Motivo y decisión	60
<i>Nivel de estudios</i>	67
<i>Habilidades</i>	71
Destino	75
<i>Estableció contacto previo (redes)</i>	80
<i>Empleo en el lugar de destino</i>	82
<i>Remesas</i>	87
<i>Tipo de documento</i>	89
Circularidad y retorno	91
<i>Número de veces que las y los migrantes han ido a Estados Unidos en los últimos 5 años</i>	91
<i>Causas de retorno</i>	94
<i>Tiempo para conseguir empleo en el lugar de origen</i>	95

CAPÍTULO III. Estudios monográficos de la migración femenina | 98

REGIÓN II | 105

Municipio de Singuilucan | 105

Localidad El Susto | 106

REGIÓN IV | 112

Municipio de Tecozautla | 112

Localidad Bomanxothá | 113, La Esquina | 120, La Mesilla | 126, San Joaquín | 133

REGIÓN V | 140

Municipio de Tasquillo | 140

Localidad Caltimacán | 141, Portezuelo | 147

Municipio de Nicolás Flores | 153

Localidad Nicolás Flores | 153

Municipio de Pacula | 161

Localidad Pacula | 161

REGIÓN VI | 167

Municipio de Ixmiquilpan | 167

Localidad Bangandhó | 168, Cantinela | 173, El Barrido | 178, Julián Villagrán | 184, Orizabita | 191

Municipio de Alfajayucan | 198

Localidad Santa María Xigúí | 198, Zozea | 204

Municipio de Cardonal | 211

Localidad El Bingú | 211, Pozuelos | 218

Municipio de Chilcuautla | 224

Localidad La Estancia | 224, Santa Ana Bathá | 231, Texcatepec | 238

REGIÓN VII | 244

Municipio de Francisco I. Madero | 244

Localidad Dengantzhá | 245, San José Boxay | 251

Municipio de Santiago de Anaya | 257

Localidad Cerritos | 257, Patria Nueva | 263

REGIÓN VIII | 269

Municipio de Metztlán | 269

Localidad Fontezuelas | 270

Municipio de Eloxochitlán | 276

Localidad San Juan Hualula | 276

Municipio de Juárez Hidalgo | 282

Localidad San Lorenzo Itztacoyotla | 282

Municipio de San Agustín Metzquitlán | 288

Localidad Carpinteros | 288

Municipio de Tlahuiltepa | 294

Localidad Tlahuiltepa | 294

REGIÓN XIII | 300

Municipio de Tenango de Doria | 300

Localidad San Nicolás | 301, San Pablo El Grande | 307, Santa Mónica | 313

Municipio de Metepec | 319

Localidad Estación de Apulco | 319

REGIÓN XV | 325

Municipio de Atotonilco El Grande | 325

Localidad La Estancia | 326, Los Sabinos | 332, Tiltepec | 339

Municipio de Acatlán | 345

Localidad Almoloya | 345, Metepec Primero | 351, San Dionisio | 357

Municipio de Huasca de Ocampo | 363

*Localidad Río Seco Puente de Doria | 363, San José Ocotillos | 370,
Tlaxocoyucan | 375, Huasca | 381*

Municipio de Omitlán de Juárez | 388

Localidad San Antonio El Paso | 388

REGIÓN XVI | 394

Municipio de Jacala de Ledezma | 394

Localidad Jacala | 395

Municipio de Chapulhuacán | 401

Localidad Santa Ana de Allende | 401

Municipio de La Misión | 407

Localidad La Misión | 407

Municipio de Pisaflares | 414

Localidad Pisaflares | 414

REGIÓN XVII | 421

Municipio de Tianguistengo | 421

Localidad Tianguistengo | 422

CAPÍTULO IV. Las mujeres relacionadas con migrantes que permanecen en su lugar de origen | 428

Comparativo general | 431

Desarrollo humano. Educación | 432

Desarrollo humano. Salud | 434

Desarrollo humano. Trabajo y empleo | 438

Habilidades | 440

Uso de remesas | 443

Lengua indígena | 445

CAPÍTULO V. Percepción de la migración | 447

Comparativo entre mujeres y hombres de la valoración sobre la migración según el grupo migrante | 448

Comparativo entre unidades domésticas con migrantes y unidades domésticas sin migrantes en su valoración de la migración según el grupo migrante | 453

Comparativo entre mujeres y hombres sobre la valoración de los peligros que enfrentan las y los migrantes, por sexo | 456

CAPÍTULO VI. Recomendaciones de acciones afirmativas y políticas públicas con perspectiva de género | 459

Región II | 463

Región IV | 466

Región V | 471

Región VI | 477

Región VII | 492

Región VIII | 499

Región XIII | 510

Región XV | 519

Región XVI | 537

Región XVII | 544

BIBLIOGRAFÍA | 546

ANEXO | 551

PRESENTACIÓN

Las mujeres son las grandes olvidadas en el proceso migratorio, sin importar, el origen, el tránsito y el destino. Después de la Segunda gran conflagración mundial, los estudios sobre el tema de la migración se han centrado en la descripción de los flujos migratorios, de los resultados materiales que suponen, de la redistribución demográfica y de las políticas migratorias que establecen los lugares de expulsión y recepción. En todos estos aspectos, las mujeres aparecen como apéndices de este fenómeno. Sin embargo, los acuerdos internacionales signados por nuestro país en materia de reconocimiento de los derechos humanos de las mujeres, obligan a profundizar en el conocimiento de aquellas cuestiones que fueron puestas de lado y que hoy emergen como un aspecto fundamental para comprender la dinámica social, política, económica y cultural contemporánea.

En este contexto, el Instituto Hidalguense de las Mujeres, con el apoyo decidido del Instituto Nacional de las Mujeres, se propone la realización del *Diagnóstico sobre el fenómeno de la migración en el Estado de Hidalgo: mujeres migrantes y mujeres que quedan a cargo de sus familias*, con el propósito de abordar una primera aproximación al conocimiento de la migración femenina en la entidad, pero, sobre todo, mostrar que, cuando se estudia un proceso desde la perspectiva de género, los resultados que se obtienen difieren radicalmente de lo que proponen los estudios tradicionales. En el sentido de que se incorporan un conjunto de elementos que se encontraban desplazados del interés de las y los investigadores y que ofrecen, sin duda, herramientas sólidas para la toma de decisiones.

A la mujer, le corresponde, como siempre, cumplir con múltiples tareas: las sociedades migrantes exigen de ella, que realice un esfuerzo supremo para reunir los recursos que permitan emigrar al otro y, a la vez, salvaguardar a los más pequeños y a los mayores que quedan bajo su responsabilidad. Otras mujeres, asumen desde muy jóvenes la necesidad de emigrar y la única ayuda que reciben es la que ellas mismas puedan propiciarse. Esta situación, introduce un elemento fundamental que marca la diferencia profunda entre la migración femenina y la masculina.

Un mecanismo que se repite de manera permanente y persistente, es la mujer joven que migra al interior del país, lejos de su casa, para emplearse en el servicio doméstico u otro tipo de servicio menor, con el propósito de reunir recursos económicos que favorezcan la migración masculina hacia el extranjero. A partir de ese momento, la mujer tendrá que multiplicar los esfuerzos para sostener a los que se quedan mientras el que se va encuentra trabajo remunerado. Cuando lo consigue, remite a su casa, por lo general pequeñas cantidades que casi nunca sirven para resarcir los recursos invertidos y, en la mayoría de los casos, un tiempo después, el dinero deja de fluir. Las y los que se quedan, se encuentran, nuevamente, como al principio.

En esto radica la importancia de desarrollar un estudio de la migración que parta de las voces de las mujeres que se quedan en su lugar de origen.

El *Diagnóstico sobre el fenómeno de la migración en el Estado de Hidalgo: mujeres migrantes y mujeres que quedan a cargo de sus familias* está organizado a partir de seis capítulos básicos que se orientan hacia los siguientes propósitos:

- Variables generales de la migración femenina y masculina. muestra una radiografía de la migración comparada entre mujeres y hombres.

- Tipificación y caracterización de la migración femenina. Síntesis de los hallazgos más importantes del Diagnóstico basados en la propuesta de tipificación de la migración femenina basada en la identificación del origen de la decisión de migrar.
- Estudios monográficos de la migración femenina. Presenta una mirada profunda de las características de cada una de las 50 localidades que abarca el Diagnóstico.
- Las mujeres relacionadas con migrantes que permanecen en su lugar de origen. Análisis sociológico y antropológico de las circunstancias de mujeres que se quedan en su lugar de origen y que se ven impactadas por el fenómeno migratorio.
- Percepción de la migración. Conocimiento del punto de vista comparado de mujeres y hombres sobre el fenómeno migratorio.
- Recomendaciones de acciones afirmativas y políticas públicas con perspectiva de género. Referente sólido para el diseño de política pública bajo una perspectiva de género, destinada a enfrentar los problemas más agudos que enfrentan las mujeres en cada una de las localidades estudiadas.

Por último, es preciso plantear que el *Diagnóstico sobre el fenómeno de la migración en el Estado de Hidalgo: mujeres migrantes y mujeres que quedan a cargo de sus familias* es un estudio que propone un primer acercamiento al complejo mundo de la migración femenina, interna y externa, y que sus resultados son estadísticamente válidos sólo en los municipios de alta y muy alta expulsión, del Estado de Hidalgo.

La migración involucra sueños inaplazables, esfuerzo de mujeres esperanzadas en alcanzar una vida más digna. El presente estudio desea aportar una mirada diferente que permita a quienes toman las decisiones abrir el cauce de la igualdad real entre mujeres y hombres.

Justificación

Derivado de los primeros diagnósticos desarrollados en el ámbito nacional, el Estado de Hidalgo cuenta con un estudio sobre migración realizado por el Instituto Nacional de Estadística, Geografía e Informática (INEGI, 2004) y el Gobierno del Estado de Hidalgo, a través de la Coordinación General de Apoyo al Hidalguense en el Estado y el Extranjero, en el que ya se muestran datos desagregados por sexo que permiten visibilizar a la mujer en el proceso migratorio interno e internacional. El trabajo se llevó a cabo a partir del análisis de los resultados obtenidos en el XII Censo General de Población y Vivienda 2000, y tuvo como objetivo mostrar los flujos migratorios de la población hidalguense en los ámbitos estatal, nacional e internacional. Los resultados mostraron que Hidalgo forma parte de las nueve entidades del país con mayor emigración hacia los Estados Unidos; en el ámbito nacional, es uno de los siete estados con migración negativa; y, a pesar de que Hidalgo históricamente había sido un estado expulsor, los datos revelaron que esta tendencia comienza a revertirse: entre 1995 y 2000, la entidad recibe más personas provenientes de otros estados de la República que el número de pobladores que abandonan su lugar de origen. Es importante destacar que la mayoría de los estudios posteriores desarrollados sobre algún aspecto de la migración en Hidalgo (étnica, femenina, laboral, etcétera), tienen como punto de partida la estadística generada por el INEGI (Félix, 2008; Vázquez, 2003; Durand, 2001), lo que significa que el *Estudio diagnóstico sobre el fenómeno de la migración en el Estado de Hidalgo: mujeres migrantes y mujeres que quedan a cargo de sus familias* que presentamos aquí, es el primero que cuenta con información directa, capturada a través de cuestionarios aplicados a mujeres y hombres, seleccionados me-

dian­te una muestra aleatoria, en cincuenta localidades, de 27 municipios, considerados de alta y muy alta expulsión.

Aunque el estudio *Migración en Hidalgo* elaborado en 2004, tiene importantes alcances en la presentación estadística referida a la migración interna reciente; migración municipal reciente, migración interna acumulada; movilidad laboral; y, migración internacional, contiene varios aspectos que lo limitan para ser considerado un antecedente para el análisis de la migración femenina en Hidalgo. Primero, la propuesta analítica aborda la migración, fundamentalmente, desde una perspectiva economicista que reduce el fenómeno migratorio a un mecanismo de equilibrio económico entre áreas emisoras pobres y receptoras ricas, donde la población abandona sus lugares de origen bajo la pretendida libertad de elección, tanto en lo que respecta al acto de emigrar como a la propia elección del destino. Este modelo está centrado en la ahistoricidad e individualismo, y no toma en consideración el entorno social, cultural y político en el que se desenvuelve (Blanco, 2000), con lo que se borra la participación de la mujer en el proceso migratorio, toda vez que las convierte en apéndices de la migración masculina. Derivado de lo anterior, la información está construida para establecer comparaciones generales entre las diferentes entidades de la República, más que para conocer la realidad de la migración femenina en el Estado de Hidalgo. Y, por último, los datos no permiten identificar los tipos básicos de migración femenina, esto es, la asociativa y la autónoma, lo que impide analizar las características de la participación de las mujeres en los flujos migratorios y, mucho menos, explicar lo que sucede con las que se van y las que se quedan. De este modo, el trabajo deja fuera modalidades teórico-metodológicas que permitirían abrir otras vetas para comprender el proceso migratorio contemporáneo en un sentido múltiple y complejo.

Desde el primer levantamiento censal de población en la época moderna (1985), las preguntas utilizadas para generar estadísticas del fenómeno migratorio han tenido cambios importantes (López, 2002),

sin embargo, los enfoques a partir de los cuales se intenta explicar, la mayoría de las veces, continúan siendo economicistas. Tradicionalmente, en el tema migratorio la preocupación de los gobiernos, como de expertos en la materia, se concentraron en identificar las causas globales de la migración sin prestar atención a las diferencias entre la participación de mujeres y hombres. Hoy, este tema deviene en una inquietud generalizada debido a que es común escuchar que “la migración de la mujer se encuentra en aumento”, pero, además, que las razones de esta transformación están impactando de una manera particular, tanto en los estados de acogida como en los expulsores. La Organización de Naciones Unidas señala que en 1960, 35 millones (45%) de los migrantes internacionales eran mujeres. En 2000, la cifra ascendió a 76.3 millones del total de migrantes internacionales, de los cuales el 49% fueron mujeres. Mientras que para 2010, de un total de 213 millones, 104.7 (49%) continuaron siendo mujeres (IMUMI, 2012). La importancia de analizar esta información radica en que las motivaciones para migrar de las mujeres son diferentes a las de los hombres y, a la fecha, se tiene poco conocimiento sobre la cuestión. Otra perspectiva que ha quedado fuera de los análisis tradicionales sobre migración se refiere a las estrategias familiares que se utilizan para asegurar el mantenimiento y reproducción de la generación y disposición de un ingreso colectivo.¹ En este sentido, la emigración se constituye en una estrategia más de mantenimiento y reproducción de la unidad doméstica. Este enfoque incluye el estudio de relaciones de reproducción, relaciones ideológicas de género presentes en las unidades domésticas, fundamentales para comprender el rol que juega la migración en la construcción de género y en las implicaciones que esto tiene en la sociedad de acogida y de recepción, como en la elaboración de políticas públicas dirigidas a enfrentar las consecuencias de la migración, que no son consideradas por los enfoques que basan su análisis básicamente en el aspecto económico.

¹ Lamentablemente aún no existen estudios con cobertura estatal, ni mucho menos nacional, para analizar la migración desde otras perspectivas. Sin embargo, ya podemos encontrar estudios focalizados en el Estado de Hidalgo, tales como el de María Félix Quezada Ramírez, en el que se analiza la migración en la familia otomí, particularmente, la del Valle del Mezquital, en la que se indaga la migración como estrategia familiar (Quezada, 2008).

Ampliar los enfoques en el análisis de la migración hidalguense y obtener información directa de las localidades que arroje datos de interés específico sobre la migración femenina, es uno de los propósitos del presente estudio. Particularmente, identificar los aspectos que muestran la diferencia entre la migración masculina y femenina, y analizar el impacto de la migración en las mujeres que se quedan, permitirá contar con un trabajo más amplio e integral, pero, al mismo tiempo, más específico en lo que se refiere a las motivaciones y consecuencias de la migración femenina, más allá, de la relación directa y mecánica entre migración y mejoramiento económico de la población que, por otra parte, durante las últimas décadas se ha demostrado que no modifica las malas condiciones de vida de la gente. La experiencia desarrollada en otras latitudes por varios estudiosos del tema, indica que la participación femenina en procesos migratorios internos e internacionales no es novedosa, sin embargo, durante mucho tiempo la investigación sufrió de miopía y sesgos androcéntricos (Mummert, 2010), impidiendo la comprensión del impacto que las mujeres tienen en el fenómeno migratorio.

Por lo anterior, en el presente estudio nos dimos a la tarea de proponer una perspectiva teórico-metodológica, cuyo eje analítico es la categoría de género, para aproximarse a la migración femenina y, desde esa mirada, llevar a cabo el análisis sobre la participación de las mujeres en el proceso migratorio contemporáneo en el Estado que sirva como referente para el diseño, planeación e instrumentación de política pública destinada a enfrentar un proceso que hoy demanda una atención prioritaria por parte del gobierno hidalguense.

Objetivo general del Diagnóstico

Elaborar un diagnóstico sobre el fenómeno migratorio femenino, interno e internacional, en 50 localidades ubicadas en municipios de alta y muy alta expulsión en el Estado de Hidalgo, a partir de unidades domésticas, que permita identificar las especificidades de la migración femenina en relación con la masculina, así como reconocer el impacto que tiene la migración en las mujeres que se quedan.

Objetivos específicos

- Definir los criterios para abordar de manera sistemática las características de la migración femenina en el Estado de Hidalgo, en particular, en municipios que muestran un alto y muy alto índice de intensidad migratoria.
- Identificar las motivaciones que llevan a las mujeres a tomar la decisión de migrar.
- Describir la actividad que desarrollan las mujeres migrantes en su lugar de destino.
- Detectar los destinos a escala municipal, estatal, nacional e internacional de la migración femenina y compararla con los de la migración masculina.
- Conocer las condiciones de vida de las mujeres, relacionadas con migrantes, que quedan a cargo de su familia.
- Capturar la percepción de mujeres y hombres entrevistados, en relación con el fenómeno de la migración.
- Generar información para el diseño, planeación e instrumentación de política pública con perspectiva de género, destinada a enfrentar el fenómeno de la migración femenina en la entidad.

Perspectiva teórica

Los estudios sobre migración internacional de mujeres en México corresponden a una etapa aún muy reciente. Siguiendo la clasificación que realiza Gail Mummert (2010), encontramos que entre las obras más representativas vinculadas a la primera etapa, referida a la feminización de la migración, cuya tarea inicial consistió en visibilizar la presencia de mujeres en los flujos migratorios hacia Estados Unidos, se encuentran los trabajos de Woo Morales (2001), los primeros diagnósticos generales desarrollados por el INEGI y el INM (2004), así como los trabajos de Dinerman (1982) y Boyd (1989). La segunda etapa, desarrollada en torno a la exploración de las relaciones entre género y migración, en la que los estudios migratorios todavía están dominados por la teoría de la modernización y modelos de demanda de oferta de mano de obra, irrumpen nuevos enfoques de género que colocan los debates en las distintas maneras en que la construcción de lo masculino y lo femenino, las ideologías de género y los modelos culturales de familia trasminan los procesos migratorios y, a la inversa. En esta perspectiva destacan los trabajos de Mummert (1988), Espinoza (1998), Barrera Bassols y Oehmichen Bazán (2000), Suárez y Zapata Martelo (2004; 2007) y López Castro (2008). La tercera etapa, en la que se abordan las vidas transnacionales y el género como constitutivo de experiencias migratorias para mujeres y hombres, los trabajos de Goldring (1996), Malkin (1999; 2004), Cordero Díaz (2007), Correa Castro (2009), D'Aubeterre (2005; 2007), Mummert (1999; 2003; 2010) y Rosas (2009), muestran que se trata de varias relaciones de poder que atraviesan y moldean prácticas, identidades e instituciones involucradas en los flujos migratorios de donde se derivan nuevos subcampos de estudio vinculados a las experiencias migratorias, tales como la ciudadanía, el activismo político, la diversificación de las prácticas religiosas, el aumento de actividades empresariales, entre

otros. La importancia de los estudios de esta etapa consiste, fundamentalmente, en poner en cuestión las identidades universales masculinas y femeninas que asignaban una posición predeterminedada a mujeres y hombres en los procesos migratorios anclados a las distintas regiones de México.

En el caso de la migración femenina interna, los antecedentes son aún más escasos. Entre los pocos estudios que cuentan con atisbos de una aproximación teórico-metodológica dirigida a analizar la migración femenina en el interior de la entidad y del país se encuentran el trabajo sobre “Pobreza, desigualdad y desarrollo humano con perspectiva de género en el Estado de Hidalgo: migración, pueblos indígenas y sustentabilidad” (IHM-Inmujeres, 2008). En 2004 el INEGI elaboró el diagnóstico “La migración en Hidalgo” (INEGI, 2004), sin embargo, en su análisis no se incorpora la perspectiva de la migración femenina, sólo aporta algunos datos desagregados referidos a la migración interna, estatal y nacional, que permiten conocer los lugares de destino y la procedencia de la entidad federativa expulsora, migración interna reciente, así como otra información de carácter general en la que continúa invisibilizándose la participación diferenciada de la mujer en el fenómeno migratorio.

Como se puede observar, el desarrollo de trabajos sobre migración femenina aún son pocos y, particularmente, en el Estado de Hidalgo tienen una limitada producción, lo que impide contar con información estadística diseñada bajo una perspectiva de género y con investigaciones que analicen la participación y el impacto de las mujeres en los procesos migratorios actuales que sirvan como antecedente para desarrollar el estudio que aquí se propone.

El análisis conjunto de los sistemas de género y los movimientos migratorios han sido ignorados en los diferentes modelos teóricos aplicados al estudio de las migraciones. Estas teorías presentan mecanismos causales que operan en distintos niveles de análisis. Algunas

focalizan su atención en los procesos decisorios individuales o a escala familiar y otras priorizan las condiciones y procesos estructurales desde una perspectiva macrosocial o macroeconómica. Del mismo modo, analizan las implicaciones del proceso en términos del impacto económico, sociocultural, político o poblacional.

La gran mayoría de las investigaciones desarrolladas en los años sesenta y setenta, tienen como base los presupuestos del enfoque del equilibrio (Kearney, 1986). Desde este punto de vista, la migración es resultado de cuestiones puramente económicas (Portes y Bach, 1985) y se establece como un mecanismo de equilibrio económico entre las áreas emisoras pobres y atrasadas y las áreas receptoras ricas (Massey, Arango, *et al*, 1993). Se vislumbra como un ajuste de la oferta y la demanda de fuerza de trabajo entre regiones que cuentan con un elevado volumen de mano de obra, escasa disponibilidad de capital y bajos salarios que “permutan” hacia regiones que se encuentran en una posición opuesta. En esta lógica, el individuo buscará la maximización de sus ingresos mediante la comparación de las oportunidades de empleo e ingresos, en el área de origen con aquellos obtenibles en el lugar de destino. Si los resultados superan los costos de la migración, la persona optará por migrar. En relación con el impacto que estas poblaciones tienen en las áreas emisoras, se explica en términos de la autorregulación de desequilibrios entre áreas geográficas con un diferente nivel de desarrollo. En este sentido, los efectos serán referidos, casi siempre, de manera positiva: el acceso al conocimiento de sistemas tecnológicos de punta; la disminución del desempleo a través de la ocupación de mano de obra “sobrante”; la inversión de capital; y, la trasmisión de la modernidad en forma de habilidades y valores (Gregorio, 1998). En los planteamientos de este modelo, la mujer que migra lo hace como sujeto individual, racional y sin género. El patrón de la migración femenina se aborda en términos de una especie de espejo con relación a la masculina (Thadani y Todaro, 1984). De ahí, que los estudios derivados de esta teoría aporten pocos elementos para explicar las diferencias entre la migración femenina y la

masculina. Para este modelo, el olvido de las mujeres migrantes y de las trabajadoras, constituye las dos caras de la misma moneda (Izard, 1985: 258).

Un segundo enfoque es el histórico-estructural en el que se plantea que los movimientos migratorios son parte del desarrollo histórico y son provocados por los cambios en los sistemas productivos y en las relaciones sociales (Faletto y Cardoso, 1969). En este enfoque se sitúa a la migración dentro del sistema capitalista global, en cuya base está la división internacional del trabajo, constituido por regiones geográficas que tienen funciones desiguales y quedan divididas en regiones “centro” y “periferia”. Para varios autores, la migración se convierte en una de las formas de penetración de capitalismo en las economías poscoloniales del “Tercer mundo” (Sassen y Koob, 1979; 1981; 1983). Para este enfoque, los protagonistas de la migración ya no son los individuos sino grupos o sectores sociales definidos por su acceso a los medios de producción (Castells, 1975). Esto implica que la migración femenina se explica a partir de la posición que ocupan las mujeres en la estructura social y en el sistema económico internacional. Por lo tanto, su migración estará determinada por el rol de género que juega en su lugar de origen, cuya extensión se seguirá expresando en las labores en las que se ocupe en la sociedad de recepción al llevar a cabo actividades de fuerza de trabajo infra-pagada en el marco del sistema capitalista internacional (Baudin, et al, 1978; Castles y Kosack, 1973 Phizacklea, 1983). La razón de la migración será la descomposición de ciertos sectores productivos, el desempleo estructural y los altos salarios ofrecidos en los países capitalistas avanzados, lo que impactará en los matices diferenciales de contratación de hombres y mujeres al mercado migrante (Phizacklea y Miles, 1980). En este enfoque, la estructura de clase es la variable fundamental para entender las migraciones. Siguiendo esta lógica, el sistema capitalista es el que propicia las migraciones femeninas con el objetivo de aprovecharse de las desigualdades de clase y género, por las ventajas que éstas tienen para el capital

(Sassen y Kelly, 1983; Safa, 1981). Esto significa que las migraciones tienen como propósito provocar la perpetuación del subdesarrollo, la explotación de las áreas rurales y urbanas por las metrópolis, la reducción de las exportaciones agrícolas y la demanda de importación de productos, la ruptura de formas tradicionales de trabajo pagado y no pagado, la dependencia ideológica y la falta de interés por el desarrollo de la economía local (Sassen, 1979). A pesar de que al interior de esta teoría el género es un factor fundamental para comprender la composición de los flujos migratorios, este principio es obviado cuando se abordan los efectos que la migración provoca en los lugares de origen. El lugar estratégico de explicación de este enfoque se coloca en el análisis de clase al que se subordina el análisis de género.

El tercer enfoque, cuya perspectiva se podría alinear en el “entremedio” del modelo anterior, se refiere a la unidad doméstica –o estrategias familiares de vida–, donde la migración femenina se produce a partir de las estrategias elaboradas por el propio grupo familiar. Vale la pena destacar que esta característica no es tomada en cuenta por los enfoques anteriores, sin embargo, este aspecto constituye un elemento fundamental para explicar la migración diferenciada por género. En la actualidad, analizar el proceso migratorio requiere incorporar una perspectiva que vaya más allá de la explicación económica o de la estructura productiva. Es preciso conocer los aspectos relacionados con la división sexual del trabajo en cuanto a que ésta otorga espacios diferenciados de desarrollo de las actividades productivas y reproductivas entre mujeres y hombres. Las tareas involucradas en la reproducción de la unidad doméstica estarán directamente relacionadas con las modalidades de incorporación de las mujeres migrantes a las sociedades de recepción y, también, a la función que cumplen las mujeres que permanecen en el lugar de origen (Chant y Radcliffe, 1992). Este enfoque permite conocer la trayectoria de las mujeres en sus procesos de incorporación al fenómeno migratorio, pero, también, reconocer cuáles son los mecanismos de toma de decisión, motivación

y de división del trabajo, tanto en la comunidad expulsora como en la de recepción. Algunos autores como Wood, consideran que, desde esta perspectiva, la migración es una actividad incrustada dentro de las iniciativas desplegadas por el grupo doméstico en su interacción con el medio ambiente social, económico y político (Wood, 1982: 314). Por tanto, el impacto de la migración dependerá de la articulación que se produzca entre la economía doméstica y el sistema económico capitalista. Siguiendo a Meillassoux, diremos que el modo de producción doméstico es, a la vez, preservado y destruido: preservado como modo de organización social reproductor de valor en beneficio del imperialismo; y, destruido, toda vez que se le priva a plazo fijo, mediante la explotación que padece, de los medios para su reproducción (Meillassoux, 1975: 140). Este enfoque integra la perspectiva macro y micro polarizada en los dos modelos anteriores. La unidad doméstica, como categoría analítica permite, por una parte, tomar en consideración los modos de reproducción y, por otra, incluir las relaciones ideológicas de género que emergen al interior de los grupos domésticos, lo que convierte a este modelo en un elemento clave para el estudio de las migraciones desde el enfoque de género. Sin embargo, esta perspectiva teórica olvida este último aspecto al incluir en la definición de grupo doméstico sólo las relaciones materiales de producción y reproducción.

Finalmente, es preciso señalar que a partir de los modelos enunciados hemos articulado la siguiente propuesta teórico-metodológica con el propósito de estudiar la migración de las mujeres que se van y las que se quedan en el Estado de Hidalgo. Abordaremos operativamente la unidad doméstica como grupo de personas que asegura su mantenimiento y reproducción por la generación y disposición de un ingreso colectivo, pero, adicionando los siguientes aspectos:

- La división sexual del trabajo, asumida como el otorgamiento de espacios diferenciales en el desarrollo de las actividades productivas y reproductivas y, por lo tanto, con valor simbólico diferente,

vinculados a la existencia de mecanismos de control y subordinación del trabajo en función del género.

- Las relaciones de poder dentro de la unidad doméstica expresadas mediante el acceso a los recursos, la autonomía y capacidad de la toma de decisiones. Para medir este rubro, partiremos de la distinción entre migración femenina autónoma o asociativa. La autónoma estará referida a la decisión personal de la mujer para migrar y, la asociativa, vinculada a la re-unificación familiar. Sumado a estos dos aspectos, se incorporará la motivación de la migrante para “irse”, la cual será identificada con la búsqueda de trabajo, conseguir trabajo en otro lugar o por violencia en el hogar.
- La actitud de los diferentes miembros de la unidad doméstica frente a las cuestiones vinculadas a la migración femenina, la separación del hogar, el empleo de las mujeres y los roles de las mujeres en general.
- La construcción de redes sociales de parentesco, tanto en el lugar de origen como en el de recepción, así como los vínculos con clubes, asociaciones y partidos políticos, entre otros, como mecanismo de ayuda e intercambio, en las que se reproducen, o no, las relaciones entre géneros dominantes.

De este modo, el presente estudio propone abordar una perspectiva que dé cuenta del fenómeno migratorio femenino en Hidalgo, en el que se traslapen propuestas de los diferentes enfoques. Desde la recuperación de datos desagregados por sexo y grupos de edad, vinculada a las posiciones teórico-metodológicas individualistas ancladas a la herencia positivista, pasando por el constructivismo social que identifica a mujeres y hombres como parte articulada de las unidades domésticas, etnias, redes, entre otras, hasta los enfoques interpretativos de experiencias diversas de los actores sociales expresadas a

través de instrumentos de captura de percepción. Lo anterior exige, el diseño y la elaboración de una metodología que conjunte criterios analíticos que permitan conocer las determinantes de los flujos femeninos, centrados en tipologías de la migración de mujeres derivadas de la motivación y de a quién se le atribuye la decisión de “irse” o de “quedarse”; la identificación de los cambios de las relaciones de género propiciados por la migración, mediante el abordaje de las estrategias creadas al interior de las unidades domésticas; y, la modificación de los patrones de reorganización familiar de las labores reproductivas y productivas en contextos migratorios, a partir de la indagación de habilidades y actividades laborales que las mujeres realizan en los lugares de destino en las que se expresa la división sexual del trabajo, las relaciones de poder y la actitud de los diferentes miembros de la familia frente a la migración femenina.

Contexto sociodemográfico y territorial del Diagnóstico

84 municipios constituyen el Estado de Hidalgo, integrados en 17 regiones geopolíticas (ver Tabla 1). La superficie de su territorio es de aproximadamente 20,905 km², lo que representa 1.1% de la superficie total de México. Limita al norte con San Luis Potosí, al noroeste con Veracruz, al sureste con Puebla, al sur con Tlaxcala y el Estado de México, y al oeste, con Querétaro.

Tabla 1

Organización regional del Estado de Hidalgo

REGIÓN	CABECERA REGIONAL	MUNICIPIOS
I	Pachuca de Soto	Pachuca de Soto
		Mineral de la Reforma
		Epazoyucan
		San Agustín Tlaxiaca
		Mineral del Monte
II	Tulancingo de Bravo	Tulancingo de Bravo
		Cuatepec de Hinojosa
		Santiago Tulantepec de Lugo Guerrero
		Singuilucan
III	Tula de Allende	Tula de Allende
		Tepetitlán
		Tezontepec de Aldama
		Tlahuelilpan
IV	Huichapan	Huichapan
		Chapantongo
		Nopala de Villagrán
		Tecoautla
	Jacala	Jacala
		Chapulhuacán
		La Misión
		Pisaflores
VI	Ixmiquilpan	Ixmiquilpan
		Alfajayucan

		Cardonal
		Chilcuautla
VII	Actopan	Actopan
		El Arenal
		Francisco I. Madero
		Mixquiahuala de Juárez
		Progreso de Obregón
		San Salvador
		Santiago de Anaya
VIII	Metztlán	Metztlán
		Eloxochitlán
		Juárez Hidalgo
		San Agustín Metzquitlán
		Tlahuiltepa
IX	Molango de Escamilla	Molango de Escamilla
		Calnali
		Huazalingo
		Lolotla
		Tepehuacan de Guerrero
		Tlanchinol
X	Huejutla de Reyes	Huejutla de Reyes
		Atlapexco
		Huautla
		Jaltocan
		San Felipe Orizatlán
		Xochiatipan
		Yahualica
XI	Apan	Apan
		Almoleya
		Emiliano Zapata
		Tepeapulco
		Tlanalapa
XII	Tizayuca	Tizayuca
		Tolcayuca
		Villa de Tezontepec
		Zapotlán de Juárez
		Zempoala
XIII	Tenango de Doria	Tenango de Doria
		Acaxochitlán
		Agua Blanca de Iturbide
		Huehuetla
		Metepec
		San Bartolo Tutotepec
XIV	Tepeji del Río de Ocampo	Tepeji del Río de Ocampo
		Ajacuba
		Atitalaquia

		Atotonilco de Tula
		Tetepango
		Tlaxcoapan
XV	Atotonilco el Grande	Atotonilco el Grande
		Acatlán
		Huasca de Ocampo
		Mineral del Chico
		Omitlán
XVI	Zimapán	Zimapán
		Tasquillo
		Nicolás Flores
		Pacula
XVII	Zacualtipán de Ángeles	Zacualtipán de Ángeles
		Tianguistengo
		Xochicoatlán

Las variables demográficas fundamentales muestran, según el Censo Nacional de Población y Vivienda 2010, los siguientes valores:

POBLACIÓN TOTAL	MUJERES	%	HOMBRES	%
2,665,018	1,379,796	51.77	1,285,222	48.23

Fuente: *Censo de población y Vivienda 2010, Principales resultados por localidad*, INEGI, Hidalgo.

La población total se encuentra agrupada en 669,408 hogares, lo que da una tasa de hacinamiento de 3.98.

El promedio de hijos nacidos vivos es de 2.45

Educación

Matrícula por nivel-modalidad educativa / Nivel Educativo Alumnos

NIVEL EDUCATIVO	ALUMNOS	MUJERES		HOMBRES	
		NÚMERO	%	NÚMERO	%
Educación Inicial	27,667	13,641	49.3	14,026	50.7
Educación Especial	1,572	590	37.5	982	62.5
Preescolar	116,757	57,648	49.4	59,109	50.6
Primaria	350,569	171,372	48.9	179,197	51.1
Secundaria	157,351	78,291	49.7	79,360	50.3
Media Superior	104,969	54,468	51.9	50,501	48.1
Superior	64,559	34,521	53.5	30,038	46.5
Extraescolar	2,213	1,495	67.6	718	32.4
Totales	825,957	413,931	50.1	512,026	49.9

Fuente: *Plan Estatal de Desarrollo 2011-2016*, Hidalgo.

Analfabetismo

POBLACIÓN +15 AÑOS TOTAL ESTATAL	POBLACIÓN +15 AÑOS ANALFABETA TOTAL	%	MUJERES +15 AÑOS ANALFABETAS	%	HOMBRES +15 AÑOS ANALFABETAS	%
1,854,450	189,764	10.23	118,389	62.39	71,375	37.61

Fuente: *Censo de población y Vivienda 2010, Principales resultados por localidad*, INEGI, Hidalgo.

Años cursados por habitante

PROMEDIO DE AÑOS ESCOLARES CURSADOS	PROMEDIO DE AÑOS ESCOLARES CURSADOS MUJERES	PROMEDIO DE AÑOS ESCOLARES CURSADOS HOMBRES
8.1	7.98	8.22

Fuente: *Censo de población y Vivienda 2010, Principales resultados por localidad*, INEGI, Hidalgo.

Ocupación y empleo

CARACTERÍSTICAS LABORALES DE LA POBLACIÓN DEL ESTADO DE HIDALGO						
POBLACIÓN	TOTAL	%	MUJERES	%	HOMBRES	%
Económicamente activa	1,008,815	37.85	315,402	31.26	693,413	68.74
Económicamente inactiva	993,739	37.29	738,965	74.36	254,774	25.64
Ocupada	948,072	35.57	304,471	32.11	643,601	67.89
Desocupada	60,743	2.28	10,931	18.00	49,812	82.00

Fuente: *Censo de población y Vivienda 2010, Principales resultados por localidad*, INEGI, Hidalgo.

Nivel de ingreso

NIVEL DE INGRESOS	POBLACIÓN OCUPADA				
	TOTAL	MUJERES	%	HOMBRES	%
Hasta un salario mínimo	183,316	95,918	52.32	87,398	47.68
Más de 1 hasta 2 salarios mínimos	268,596	104,169	38.78	164,427	61.22
Más de 2 hasta 3 salarios mínimos	159,863	37,255	23.30	122,608	76.70
Más de 3 hasta 5 salarios mínimos	147,335	44,840	30.43	102,495	69.57
Más de 5 salarios mínimos	76,225	20,818	27.31	55,407	72.69
No recibe ingresos	90,830	30,069	33.10	60,761	66.90
No especificado	5,974	2,120	35.49	3,854	64.51
Total	932,139	335,189		596,950	

Fuente: Censo de población y Vivienda 2010, Principales resultados por localidad, INEGI, Hidalgo.

Población indígena

POBLACIÓN ESTADO DE HIDALGO	POBLACIÓN INDÍGENA TOTAL	%	MUJERES INDÍGENAS	%	HOMBRES INDÍGENAS	%
2,665,018	369,549	13.87	187,465	50.73	182,084	49.27

Fuente: Censo de población y Vivienda 2010, Principales resultados por localidad, INEGI, Hidalgo.

Este conjunto de variables sociodemográficas perfila las condiciones de un Estado con una importante incidencia de factores que debilitan el estado de bienestar y favorecen una alta intensidad migratoria entendiéndose, que la traslación directa de condiciones socioeconómicas difíciles a una alta tasa de expulsión no se da de manera lineal, pero, sí influye de manera importante tanto en la forma de la migración femenina como en las condiciones de las mujeres de los migrantes que permanecen en sus localidades de origen.

Nota metodológica

El *Estudio diagnóstico sobre el fenómeno de la migración en el estado de Hidalgo: Mujeres migrantes y mujeres que quedan a cargo de sus familias*, fue diseñado para ser desarrollado en un total de 50 localidades de los 27 municipios que muestran el más alto índice de intensidad migratoria (> 4.4037) y con un grado de intensidad migratoria que va de Alto a Muy Alto. Las condiciones del Diagnóstico, pues, presuponen que la probabilidad de encontrar población que migra en las diversas formas que tal actividad contempla es alta y que las localidades elegidas son el origen fundamental de la migración interior y exterior en el Estado.

El Universo del Estudio lo constituyen las Unidades Domésticas (UD), definidas como aquellos hogares habitados por al menos una persona en las localidades seleccionadas, que se encuentran en el perímetro geopolítico de cada localidad.

Diseño muestral

La muestra del *Estudio diagnóstico sobre el fenómeno de la migración en el estado de Hidalgo: Mujeres migrantes y mujeres que quedan a cargo de sus familias*, se dirige a capturar información que permita indagar las formas de la migración en Hidalgo, particularmente de la migración femenina, en los municipios de alto y muy alto grado de expulsión de la entidad y para ello se basa en la selección aleatoria de Unidades domésticas, donde, a través de un/a informante se obtengan los insumos necesarios para el análisis del fenómeno.

La muestra para el estudio se seleccionó de manera aleatoria a partir de cuatro variables básicas de control:

- Localidad
- Grado de intensidad migratoria
- Unidad doméstica
- Sexo del informante

VARIABLE LOCALIDAD. Para efectos de este diagnóstico se definió acotar el estudio a localidades cercanas a los un mil habitantes con las únicas excepciones de municipios que no cuentan con localidades de tal dimensión, en esos casos se seleccionaron las localidades con mayor población.

VARIABLE GRADO DE INTENSIDAD MIGRATORIA. Se seleccionaron las localidades de los municipios que cuentan con un grado de intensidad migratoria internacional alto y muy alto, según el Módulo especial sobre migración, derivado del Censo Nacional de Población y Vivienda 2010, para el Estado de Hidalgo.

VARIABLE UNIDAD DOMÉSTICA. La base de selección de la muestra es el conjunto de Unidades domésticas, entendidas como las viviendas ocupadas por al menos un habitante en el momento del levantamiento. Quedan fuera de la selección las unidades habilitadas como talleres, comercios, oficinas gubernamentales, servicios educativos, usos religiosos, y cualquier otra que no cumpla con la función, de manera principal, de servir de vivienda habitual.

VARIABLE SEXO. Para asumir el mandato del Plan Estatal de Desarrollo 2011-2016 y los compromisos de México con diversas convenciones y conferencias internacionales, el estudio estará orientado a reconocer la diferencia entre mujeres y hombres y el diferente impacto que en unas y otros tienen las políticas públicas. En términos de los objetivos del Estudio-diagnóstico, se generó un diferencial en la muestra a favor de las informantes mujeres para garantizar que la muestra se corresponda con los valores teóricos que el índice de feminidad muestra.

Municipios de alta y muy alta intensidad migratoria

Localidades mayores de 1000 habitantes en municipios de alta y muy alta intensidad migratoria²
Estado de Hidalgo

Variables teóricas

Región	Municipio	Localidades	Índice de intensidad migratoria	Grado de intensidad migratoria	Población Total	Población Mujeres	Población Hombres	Índice de femineidad	Unidades domésticas
II	Singuilucan		4.4037	Alto	14851	7599	7252		
		El Susto			1276	647	629	0.50705329	308
IV	Tecoautla		7.7161	Muy Alto	35067	18409	16658		
		Bomanxothá			2025	1061	964	0.52395062	438
		La Esquina			1520	798	722	0.525	394
		La Mesilla			1573	854	719	0.54291163	384
		San Joaquín			1228	663	565	0.53990228	291
V	Tasquillo		11.6826	Muy Alto	16865	9121	7744		
		Caltimacán			1650	939	711	0.56909091	467
		Portezuelo			1834	973	861	0.53053435	449
	Nicolás Flores		9.4237	Muy Alto	6614	3437	3177		
		Nicolás Flores			361	196	165	0.54293629	96
	Pacula		10.5881	Muy Alto	5049	2695	2354		
		Pacula			535	291	244	0.54392523	150
VI	Ixmiquilpan		5.8303	Alto	86363	45623	40740		
		Bangandhó			1027	531	496	0.51703992	238
		Cantimela			1136	622	514	0.54753521	280
		El Barrido			1145	610	535	0.53275109	290
		Julián Villagrán			1314	698	616	0.53120244	309
		Orizabita			1029	521	508	0.50631681	274
	Alfajayucan		6.4258	Alto	18879	9671	9208		
		Santa María Xigüí			1104	564	540	0.51086957	280
		Zozea			1311	670	641	0.51106026	345
	Cardonal		7.7428	Muy Alto	18427	9508	8919		
		El Bingú			1061	523	538	0.4929312	230
		Pozuelos			1061	543	518	0.51178134	257
	Chilcuautla		6.3043	Alto	17436	8945	8491		
		La Estancia			1312	672	640	0.51219512	302
		Santa Ana Bathá			1651	818	833	0.4954573	402
		Texcatepec			1711	892	819	0.52133255	468

² La muestra se levantó en localidades de alrededor de 1 mil habitantes, salvo en aquellos casos en que no existían localidades de esa dimensión y, en esas circunstancias se aplicó en las localidades mayores del municipio.

VII	Francisco I. Madero		4.8318	Alto	33901	17699	16202		
		Dengantzha			1721	892	829	0.51830331	384
		San José Boxay			1037	524	513	0.50530376	262
	Santiago de Anaya		5.4124	Alto	16014	8251	7763		
		Cerritos			1306	656	650	0.50229709	318
		Patria Nueva			1752	882	870	0.50342466	435
VIII	Metztitlán		5.3809	Alto	21623	11368	10255		
		Fontezuelas			1236	637	599	0.51537217	307
	Eloxochitlán		6.3573	Alto	2800	1479	1321		
		Hualula (San Juan Hualula)			1031	569	462	0.55189137	271
	Juárez Hidalgo		5.079	Alto	3193	1647	1546		
		San Lorenzo Itzacoyotla			1017	529	488	0.52015733	325
	San Agustín Metzquititlán		4.7159	Alto	9364	4884	4480		
		Carpinteros			1393	732	661	0.52548457	395
	Tlahuiltepa		7.3008	Muy Alto	9753	4932	4821		
		Tlahuiltepa			341	174	167	0.51026393	95
XIII	Tenango de Doria		6.5582	Alto	17206	8899	8307		
		San Nicolás			1368	759	609	0.55482456	331
		San Pablo El Grande			1053	567	486	0.53846154	242
		Santa Mónica			1238	695	543	0.56138934	267
	Metepec		4.6032	Alto	11429	6090	5339		
		Estación de Apulco			1438	776	662	0.53963839	359
XV	Atotonilco el Grande		6.6695	Muy Alto	26940	14164	12776		
		La Estancia			1481	744	737	0.50236327	359
		Los Sabinos			1323	727	596	0.54950869	325
		Tiltepec			1272	675	597	0.53066038	301
	Acatlán		6.692	Muy Alto	20077	10408	9669		
		Almoloya			1287	664	623	0.51592852	333
		Metepec Primero			1270	665	605	0.52362205	306
		San Dionisio			1213	644	569	0.53091509	261
	Huasca de Ocampo		9.5685	Muy Alto	17182	8921	8261		
		Río Seco Puente de Doria			1215	631	584	0.51934156	280
		San José Ocotillos			1040	549	491	0.52788462	256
		Tlaxocoyucan			1188	613	575	0.51599327	270
		Huasca			1028	573	455	0.557393	138

	Omitlán de Juárez		5.1242	Alto	8963	4664	4299		
		San Antonio El Paso			1348	682	666	0.50593472	305
XVI	Jacala de Ledezma		8.7204	Muy Alto	12804	6706	6098		
		Jacala			4415	2332	2083	0.52819932	1134
XVI	Chapulhuacán		6.0796	Alto	22402	11074	11328		
		Santa Ana de Allende			1575	824	751	0.5231746	421
XVI	La Misión		8.3331	Muy Alto	10452	5305	5147		
		La Misión			501	273	228	0.54491018	137
XVI	Pisaflores		8.2148	Muy Alto	18244	9129	9115		
		Pisaflores			2119	1099	1020	0.51864087	552
XVII	Tiangüstengo		4.5852	Alto	14037	7184	6853		
		Tiangüstengo			1624	882	742	0.54310345	439
Totales (Loc)					66694	35055	31639		16460

El universo poblacional del Estudio está conformado por la suma de las Unidades domésticas en las 50 localidades de los 27 municipios seleccionados y alcanza un total de 16 mil 460. El sub universo representativo serán los habitantes de las 50 localidades incorporadas al estudio y que representa un total de 66 mil 694 personas; 35 mil 055 mujeres y 31 mil 639 hombres.

$$U = 16,460$$

El tamaño de la muestra se determinó aplicando la siguiente ecuación que permite asegurar una alta confiabilidad y minimizar el error máximo:

$$n = \frac{NZ^2pq}{d^2(N-1) + Z^2pq}$$

Donde

n = tamaño de muestra

N = tamaño de la población

Z = nivel de confianza,

p = probabilidad de éxito, o proporción esperada

q = probabilidad de fracaso

d = precisión (error máximo admisible en términos de proporción)

En el caso del Estudio, el Nivel de Confianza es de 97.8% y el Error Máximo admisible (precisión) es de 2.2%.

La ecuación da como resultado 2,344 elementos de muestra y se determinó una sobremuestra de 54 cuestionarios para reposiciones.

La aplicación de la muestra en las localidades es como sigue:

Municipios de alta y muy alta intensidad migratoria

Localidades mayores de 1000 habitantes en municipios de alta y muy alta intensidad migratoria
Estado de Hidalgo

Muestra por localidad

Región	Municipio	Localidades	Muestra mujeres real	Muestra hombres real	Unidades domésticas de la muestra
II	Singuilucan				
		El Susto	39	6	45
IV	Tecoautla				
		Bomanxothá	53	18	71
		La Esquina	43	11	54
		La Mesilla	38	18	56
		San Joaquín	32	11	43
V	Tasquillo				
		Caltimacán	40	19	59
		Portezuelo	37	26	63
	Nicolás Flores				
		Nicolás Flores	13	7	20
	Pacula				
		Pacula	16	4	20
VI	Ixmiquilpan				
		Bangandhó	23	13	36
		Cantinela	32	7	39
		El Barrido	27	13	40
		Julián Villagrán	35	13	48

		Orizabita	24	11	35
	Alfajayucan				
		Santa María Xiguí	29	11	40
		Zozea	35	13	48
	Cardonal				
		El Bingú	21	16	37
		Pozuelos	21	14	35
	Chilcuautla				
		La Estancia	35	14	49
		Santa Ana Bathá	41	19	60
		Texcatepec	60	12	72
VII	Francisco I. Madero				
		Dengantzhá	44	16	60
		San José Boxay	31	10	41
	Santiago de Anaya				
		Cerritos	38	10	48
		Patria Nueva	46	14	60
VIII	Metztitlán				
		Fontezuelas	33	9	42
	Eloxochitlán				
		San Juan Hualula	23	13	36
	Juárez Hidalgo				
		San Lorenzo Itztacoyotla	32	5	37
	San Agustín Metzquititlán				
		Carpinteros	32	8	40
	Tlahuiltepa				
		Tlahuiltepa	13	7	20
XIII	Tenango de Doria				
		San Nicolás	41	12	53
		San Pablo El Grande	26	9	35
		Santa Mónica	28	13	41
	Metepec				
		Estación De Apulco	44	16	60
XV	Atotonilco el Grande				

		La Estancia	49	11	60
		Los Sabinos	29	16	45
		Tiltepec	38	9	47
	Acatlán				
		Almoleya	31	15	46
		Metepec Primero	29	16	45
		San Dionisio	29	14	43
	Huasca de Ocampo				
		Río Seco Puente de Doria	29	14	43
		San José Ocotillos	25	11	36
		Tlaxocoyucan	37	6	43
		Huasca	24	15	39
	Omitlán de Juárez				
		San Antonio El Paso	37	9	46
XVI	Jacala de Ledezma				
		Jacala	105	48	153
XVI	Chapulhuacán				
		Santa Ana De Allende	36	19	55
XVI	La Misión				
		La Misión	12	9	21
XVI	Pisaflores				
		Pisaflores	56	17	73
XVII	Tianguiestengo				
		Tianguiestengo	44	16	60
Totales (Loc)			1735	663	2398

Por el diseño de la muestra, que está basada en la entrevista a un informante (mujer u hombre) que ofrece datos completos sobre los integrantes de la unidad doméstica, la base de datos incluye un total de 9,308 registros que representan una información adicional que le da una gran amplitud. Es decir, La muestra fue levantada en 2,398 unidades domésticas que, por efectos de la composición múltiple de las mismas, fue posible conocer un total de 9,308 registros personales.

Diseño de la cédula del levantamiento de información

La cédula de levantamiento de información que será utilizada en el estudio tiene una organización matricial para alcanzar el objetivo propuesto de integrar diversos enfoques teóricos sobre la migración en el Estado de Hidalgo, y de esta manera obtener a partir de la voz de un informante datos suficientes sobre la configuración de la unidad doméstica y de los migrantes que pertenecen a la misma. La cédula está estructurada en cinco secciones:

1. Datos de Registro
2. Datos de Identificación
3. Datos socioeconómicos
4. Migración internacional
5. Sección Módulos

La primera sección aborda los datos de registro. En este apartado se captura información sobre el informante en términos de la localidad, municipio, sexo y edad.

PRIMER DIAGNÓSTICO INTEGRAL DE LA MIGRACIÓN DE MUJERES Y HOMBRES HIDALGUENSES

Municipios con alta y muy alta intensidad migratoria

Gobierno del Estado de Hidalgo

Cédula de aplicación

1.1 Folio

1. Datos de Registro

1.2 Municipio <input type="text"/>	1.3 Localidad <input type="text"/>	1.4 Fecha <input type="text"/> / <input type="text"/> / <input type="text"/>	1.5 Hora de inicio <input type="text"/> : <input type="text"/>	1.6 Hora final <input type="text"/> : <input type="text"/>
1.7 Nombre del informante _____	1.8 Sexo (MH) <input type="checkbox"/>	1.9 Edad <input type="text"/>		
1.10 Nombre de la jefa/jefe de familia _____				
1.11 ¿Habla alguna lengua indígena? Si <input type="checkbox"/> No <input type="checkbox"/>	1.12 Código del encuestador <input type="text"/>	Firma _____		

La segunda sección de la cédula está destinada a capturar los datos de identificación del/la informante. Es importante destacar que las variables incorporadas tienen como propósito conocer la articulación y perfil de las/los miembros de la unidad doméstica en términos de su condición migrante, interna o internacional, el lugar de residencia actual, el reconocimiento de las motivaciones que provocan la decisión de una mujer de emigrar y el tiempo que lleva fuera de su comunidad de origen. Esta información será captada desde la voz del/la informante, por lo tanto, se tratará de datos referidos a cada uno de los habitantes del hogar, mediante la percepción del encuestado.

2. Datos de Identificación (M1)

A TODOS LOS HABITANTES DE LA UNIDAD DOMÉSTICA								
IDENTIFICACIÓN						CONDICIÓN MIGRANTE		
2.1 Núm.	2.2 Nombre	2.3 Sexo	2.4 Edad	2.5 Parentesco	2.5.1 ¿Quién es jefe de familia?	2.5.2 Estado civil	2.6 ¿(NOMBRE) ha vivido en algún otro lugar distinto a esta localidad?	2.7 Entonces, ¿(NOMBRE) tiene (EDAD) años viviendo en esta localidad?
	<i>En el renglón 1 debe anotarse al informante. En el renglón 2 a la jefa o jefe de familia y si son la misma persona, dejar el 2 blanco</i>			<i>En relación con la/el jefe de familia</i>	<i>Marcar con una palomita la persona indicada</i>	1=Soltera/o 2=Madre soltera 2=Casada/o 3=Unión libre 4=Divorciada(o)/Separada(o) 5=Viuda/o	1=Si (pasar a 2.8) 2=No	1=Si (pasar a la pregunta 3) 2=No (regresar a 2.6)
1								
2								
3								
4								
5								
6								
7								
8								

2. Datos de identificación (M1), continuación...

2.8 ¿En dónde vivió anteriormente? (M1)

CONDICIÓN MIGRANTE Y LUGAR DE RESIDENCIA ANTERIOR								
2.1 Núm.	LOCALIDAD		MUNICIPIO		ESTADO		PAÍS	
	2.8.1 ¿(NOMBRE) ha vivido en otra localidad de este municipio?	2.8.1.1 ¿Cuál?	2.8.2 ¿(NOMBRE) ha vivido en otro municipio de Hidalgo?	2.8.2.1 ¿Cuál?	2.8.3 ¿(NOMBRE) ha vivido en otro estado del País?	2.8.3.1 ¿Cuál?	2.8.4 ¿(NOMBRE) ha vivido en otro país?	2.8.4.1 ¿Cuál?
	1=Si 2=No		1=Si 2=No		1=Si 2=No		1=Si 2=No	
1								
2								
3								
4								
5								
6								
7								
8								

2. Datos de identificación (M1), continuación...

2.9 Hace 5 años... (2007) (M1)

PARA MAYORES DE 5 AÑOS								
	MUNICIPIO, ESTADO O PAÍS		MOTIVO PRINCIPAL		ACTIVIDAD		DECISIÓN DE EMIGRAR	
2.1 Núm	2.9.1 ¿Hace 5 años, en abril de 2007, ¿en qué municipio o estado de la República mexicana o país vivía (NOMBRE)?	2.9.1.1 ¿Cuál?	2.9.2 ¿Cuál fue el motivo principal por el que (NOMBRE) dejó de vivir en esta localidad?	2.9.2.1 ¿Cuál?	2.9.3 ¿En qué se empleó?	2.9.3.1 ¿Cuál?	2.9.4 La decisión para que (NOMBRE) se fuera, la tomó:	2.9.4.1 ¿Cuál?
	1=Aquí 2=En otra parte (especifique en 2.9.1.1)		1=Fue a buscar trabajo 2=Consiguió trabajo en otro lugar 3=Fue a reunirse con su familia 4=Se casó o unió 5=Fue a estudiar 6=Por motivos de salud 7=Por violencia en su hogar (ir a módulo 2A) 8=Por violencia en la localidad (ir a módulo 2B) 9=Por desastres naturales 10= Otra (especifique en 2.9.2.1)		1=Agricultura 2=Industria manufacturera 3=Industria de la construcción 4=Servicios (chofer, limpieza, comercio, etc.) 5=Empleada (o) doméstica (o) 6=Gobierno 7=Nada 8=Otra (describir en 2.9.3.1)		1=La/el migrante 2=El padre 3=La madre 4=La pareja 5=El hermano mayor 6=La familia 7=La comunidad 8=Alguna autoridad religiosa 9=Alguna autoridad civil 10=Otra (especifique en 2.9.4.1)	
1								
2								
3								
4								
5								
6								
7								
8								

La sección tres contiene información sobre la condición socioeconómica referida a todos las/los habitantes de la unidad doméstica. Las variables permitirán conocer el nivel de estudios de cada uno de los integrantes del hogar, su principal habilidad en el trabajo, el tipo de empleo con el que se cuenta en la actualidad, sea migrante (o migrante en retorno o, incluso, si es un miembro de la familia que no ha experimentado ninguna forma de movilidad) y, finalmente, si alguno de las/los integrantes padece alguna enfermedad y si cuenta con alguna forma de seguro médico.

3. Datos socioeconómicos (M2)

3.1 ¿Cuántas piezas, excepto baño y cocina, tiene esta casa?

A TODOS LOS HABITANTES DE LA UNIDAD DOMÉSTICA										
CONDICIÓN SOCIOECONÓMICA										
2.1 Núm.	3.2 ¿(NOMBRE) sabe leer y escribir?	3.3 Máximo grado de estudios	3.4 Cuál es la principal habilidad de (NOMBRE)?	3.4.1 ¿Cuál?	3.5 ¿(NOMBRE) tiene alguna forma de seguro social?	3.6 ¿(NOMBRE) padece alguna enfermedad crónica?	3.6.1 ¿Cuál?	3.7 ¿(NOMBRE) tiene empleo remunerado?	3.8 ¿(NOMBRE) trabaja por su cuenta?	3.9 ¿(NOMBRE) vive ahora en esta casa?
	1=Si	1=Primaria trunca	1=Agricultura		1=No	1=Si	1=Diabetes	1=Si	1=Si	1=Si
	2=No	2=Primaria terminada	2=Cuidado de animales		2=IMSS	2=No (pasar a 3.7)	2=Enfermedades cardiovasculares	2=No	2=No	2=No
		3=Secundaria trunca	3=Trabajo doméstico		3=ISSSTE		3=Enfermedades respiratorias			
		4=Secundaria terminada	4=Trabajo de la construcción		4=Seguro popular		4=Enfermedades gastrointestinales			
		6=Bachillerato	5=Carpintería		5=Otro		5=Cáncer cérvico- uterino			
		7=Educación superior	6=Herrería				6=Cáncer de mama			
		8=Posgrado	7=Corte y confección				7=Otras formas de cáncer			
			8=Enfermería y cuidados de la salud				8=Otras enfermedades			
			9=Labores de oficina							
			10=Otro (describir en 3.4.1)							
1										
2										
3										
4										
5										
6										
7										
8										

La sección cuarta se refiere, específicamente, a la migración internacional. Sin embargo, no se reduce a capturar información sobre fecha de emigración (y en su caso de retorno), lugar de recepción, periodicidad de las remesas, documentos que portaba, sino que trata de identificar las causas que motivaron la decisión de emigrar (o, en su caso, retornar), el tipo de redes que estableció previo a su partida, persona o comunidad que le ayudó a conseguir los recursos económicos para organizar la movilidad.

4. Migración internacional (M3), continuación...

4.3 (M3-3)

SOBRE LOS MIEMBROS DE LA UNIDAD DOMÉSTICA QUE HAN MIGRADO AL EXTRANJERO									
2.1 Núm.	DECISIÓN DE EMIGRAR				FORMAS DE ORGANIZACIÓN				
	4.3.15 La decisión para que (NOMBRE) se fuera, la tomó:	4.3.15.1 ¿Cuál?	4.3.16 ¿Quién corrió con los gastos para que (NOMBRE) llegara a EEUU?	4.3.16.1 ¿Cuál?	4.3.17 Cuando (NOMBRE) decidió "ir al otro lado", ¿estableció contacto previo con alguien allá?	4.3.17.1 ¿Con quién estableció el contacto (NOMBRE)?	4.3.17.1.1 Especifique	4.3.18 ¿Si (NOMBRE) regresó a la localidad, alguna persona o institución la/lo ayudó a incorporarse a alguna actividad remunerada?	4.3.18.1 ¿Quién?
	1=La/el migrante 2=El padre 3=La madre 4=La pareja 5=El hermano mayor 6=La familia 7=La comunidad 8=Alguna autoridad religiosa 9=Alguna autoridad civil 10=Otra (especifique en 4.3.15.1)		1=La/el migrante 2=El padre 3=La madre 4=La pareja 5=El hermano mayor 6=La familia 7=La comunidad 8=Alguna autoridad religiosa 9=Alguna autoridad civil 10=Otra (especifique en 4.3.16.1)		1=Si 2=No (pase a la 4.3.18)	1=Un amigo 2=Un familiar 3=Una organización de migrantes 4=Un lugar de trabajo 5=Una organización civil para la defensa de los derechos humanos 6=Otro (especifique en 4.3.17.1.1)		1=Si 2=No (pase al módulo 3)	(Después de describir pase al módulo 3)
1									
2									
3									
4									
5									
6									
7									
8									

4. Migración internacional

4.1 ¿Alguna persona que vive con ustedes –o vivía en este hogar– se fue a vivir a Estados Unidos?

Si No (ir al módulo 3)

4.2 ¿Cuántas?

4.3 (M3-1)

SOBRE LOS MIEMBROS DE LA UNIDAD DOMÉSTICA QUE HAN MIGRADO AL EXTRANJERO								
2.1 Núm.	CONDICIÓN RESIDENCIA	PARENTESCO	LUGAR DE ORIGEN	FECHA DE EMIGRACIÓN	LUGAR DE DESTINO			NÚMERO DE EMIGRACIONES
	4.3.1 Cuando (NOMBRE) se fue la última vez, vivía con ustedes?	4.3.2 ¿Qué parentesco tiene (NOMBRE) con la jefa o jefe del hogar?	4.3.3 ¿En qué localidad vivía (NOMBRE) cuando se fue la última vez a los Estados Unidos?	4.3.4 ¿En qué mes y año (NOMBRE) se fue a vivir a los Estados Unidos, la última vez?	4.3.4.1 ¿A qué estado de los Estados Unidos se fue?	4.3.4.2 ¿En qué se empleó (NOMBRE) en Estados Unidos?	4.3.4.3 ¿Cuál?	4.3.5 Cuántas veces ha ido (NOMBRE) a vivir a los Estados Unidos en los últimos cinco años, contando esta última vez?
	1=Si 2=No	1=Esposo 2=Esposa 3=Papá 4=Mamá 5=Hijo 6=Hija 7=Nieto 8=Nieta 9=Yerno 10= Nuera 11= Otro 12=Ninguno	(Anotar el nombre de la localidad y el municipio)	mm /aaaa		1=Agricultura 2=Industria manufacturera 3=Industria de la construcción 4=Servicios (chofer, limpieza, comercio, etc.) 5=Empleada (o) doméstica (o) 6=Gobierno 7=Nada 8=Otra (describir en 4.3.4.3)		
1								
2								
3								
4								
5								
6								
7								
8								

Como se puede observar, aunque se busca la captura de información acerca de las cuestiones económicas y demográficas, a lo largo de todos los reactivos se incorporan variables destinadas a capturar datos desde el enfoque económico clásico, el enfoque estructural y el enfoque sobre las estrategias de las unidades domésticas. Lo anterior, derivará en la articulación de información compleja, pero a la vez específica, destinada a presentar el *Estudio sobre el fenómeno de la migración en el Estado de Hidalgo: mujeres migrantes y mujeres que quedan a cargo de sus familias* que contribuya a la toma de decisiones en la elaboración de política pública dirigida a enfrentar la migración en el Estado.

CAPÍTULO I

**Variables generales
de la migración femenina y masculina**

- **El propósito de este capítulo es presentar un panorama general**
- **de la migración femenina en relación con la masculina en cin-**
- **cuenta localidades, pertenecientes a veintisiete municipios, con-**
- **siderados de alta y muy alta intensidad migratoria, en el Estado**
- **de Hidalgo, poniendo énfasis en las diferencias fundamentales**
- **expresadas en la variable de control sexo.**

De los valores que emanan de las variables incorporadas al análisis en este capítulo, destacan dos aspectos fundamentales: el primero, se relaciona con la alta incidencia de migración en los municipios estudiados que concuerda, en términos generales, con los valores teóricos utilizados para la selección de la muestra. Y, segundo, lo más relevante, la incorporación de un conjunto de datos prácticamente inéditos en los estudios de migración precedentes, vinculados a la alta proporción de migración interna protagonizada por mujeres. Este hallazgo induce a pensar que gran parte de esta migración interna femenina tiene como propósito aportar recursos económicos tanto para el sostenimiento material de las unidades domésticas (independientemente de los valores específicos para la jefatura femenina de hogares que coinciden con los valores teóricos –alrededor del 22%), como para reunir dinero que permitan la migración masculina al exterior.

De gran relevancia para explicar las diferencias puntuales entre la migración femenina y la masculina, son las gráficas destinadas a visibilizar la movilidad interna y externa en períodos anteriores a cinco años y en el último quinquenio.

A lo largo del estudio nos referiremos a la media estatal como parte de un proceso de extrapolación, pero, específicamente los datos están

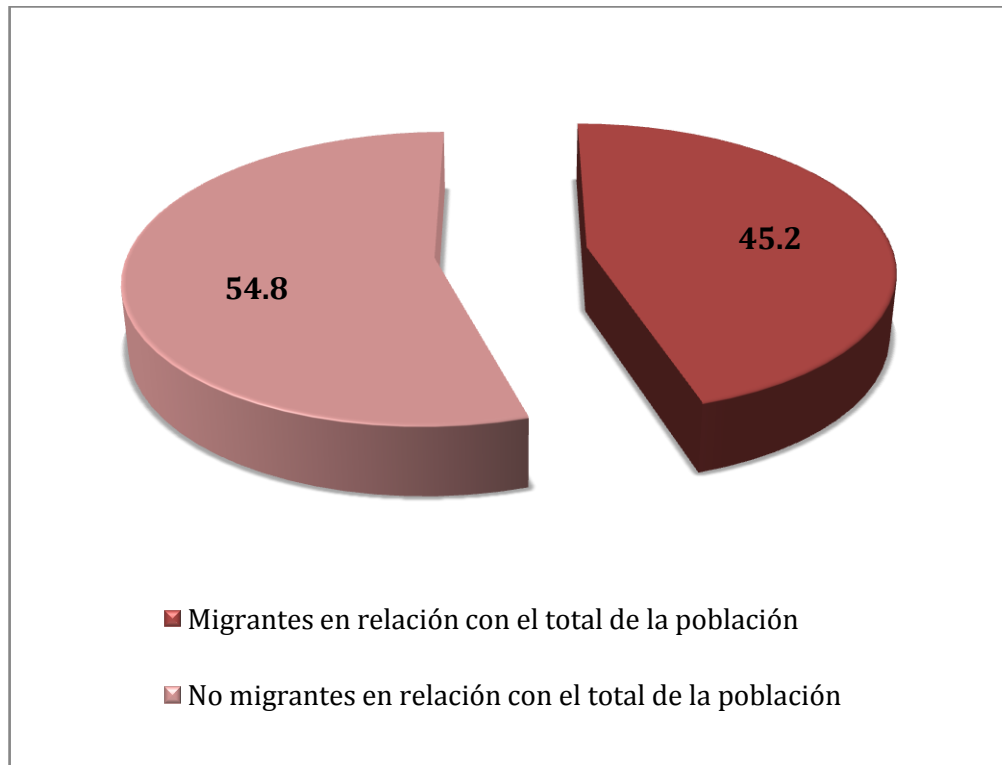
referidos a la media de las cincuenta localidades de la muestra y sus resultados son válidos, en particular, para los 27 municipios de alto y muy alto grado de intensidad migratoria, localizados en 12 de las 17 regiones de la entidad.

PROPORCIONES RELEVANTES DE LA MIGRACIÓN FEMENINA Y MASCULINA
ESTADO DE HIDALGO

Tipo de migración	Proporción (%)
Total de migrantes en relación con el total de la población	45.2
Mujeres migrantes en relación con el total de migrantes	43.2
Hombres migrantes en relación con el total de migrantes	56.8
Migración interna en relación con la migración total	51.4
Migración externa en relación con la migración total	48.6
Migración interna en relación con el total de la población	23.2
Migración externa en relación con el total de la población	22.0
Migración interna de mujeres en relación con el total de la migración interna	62.7
Migración interna de hombres en relación con el total de la migración interna	37.3
Migración externa de mujeres en relación con el total de la migración externa	22.5
Migración externa de hombres en relación con el total de la migración externa	77.5

Fuente: Encuesta por unidades domésticas sobre migración femenina en el Estado de Hidalgo 2012, Instituto Hidalguense de las Mujeres | Luna de Barro, Consultora.

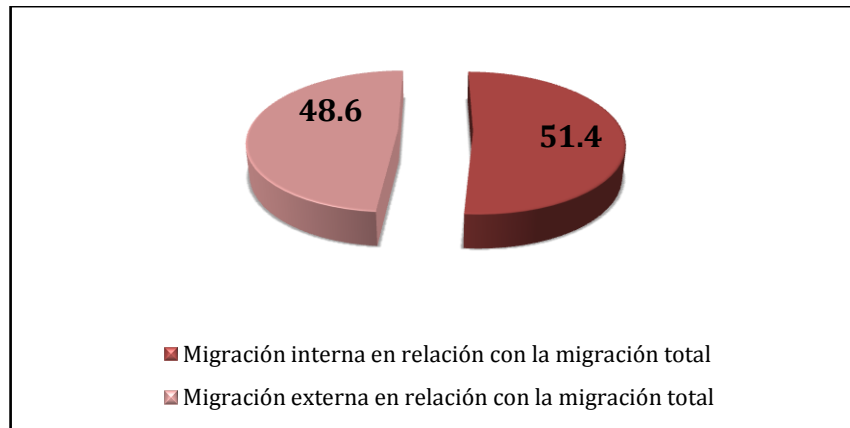
MIGRACIÓN TOTAL EN EL ESTADO DE HIDALGO (%)



Fuente: Encuesta por unidades domésticas sobre migración femenina en el Estado de Hidalgo 2012, Instituto Hidalguense de las Mujeres | Luna de Barro, Consultora.

La cantidad total de migrantes, tanto internos como externos, representa poco menos de la mitad de la población de los municipios de alta y muy alta expulsión en el Estado de Hidalgo. Sin embargo, en términos de las unidades domésticas, el 54.7% de las mismas cuenta entre sus integrantes, al menos con un migrante a los Estados Unidos y sólo en el 45.3 de las unidades domésticas en los municipios de la muestra, no presentan migrantes al extranjero. Esto significa que más de la mitad de las unidades domésticas están vinculadas al fenómeno de la migración hacia la Unión Americana, aunque en términos demográficos el número de migrantes es ligeramente menor al número de no migrantes.

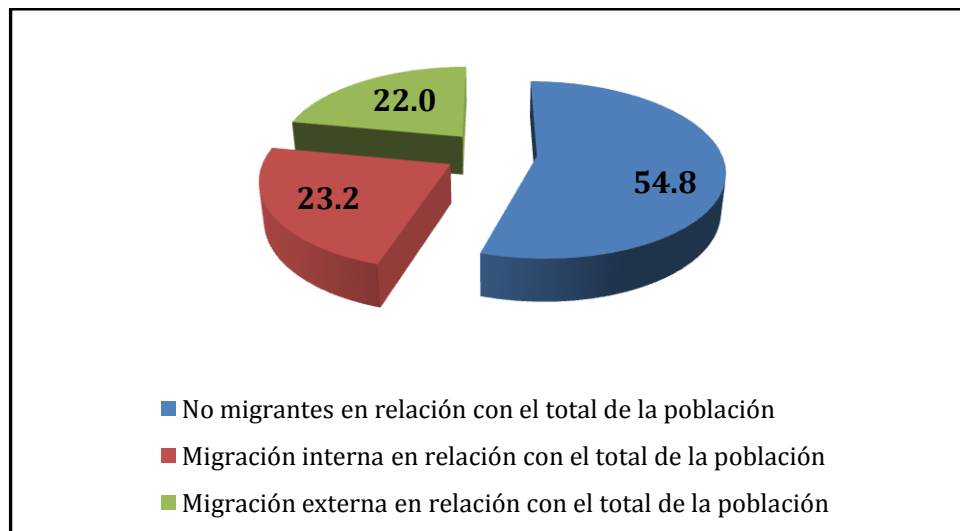
MIGRACIÓN INTERNA Y MIGRACIÓN EXTERNA EN RELACIÓN CON EL TOTAL DE LA MIGRACIÓN (%)
ESTADO DE HIDALGO



Fuente: Encuesta por unidades domésticas sobre migración femenina en el Estado de Hidalgo 2012, Instituto Hidalguense de las Mujeres | Luna de Barro, Consultora.

Del total de la migración (45.2% de la población total), poco más de la mitad migra en dirección a localidades, municipios y entidades federativas del país (51.4%), no obstante, el peso específico de la migración externa es inesperadamente alto.

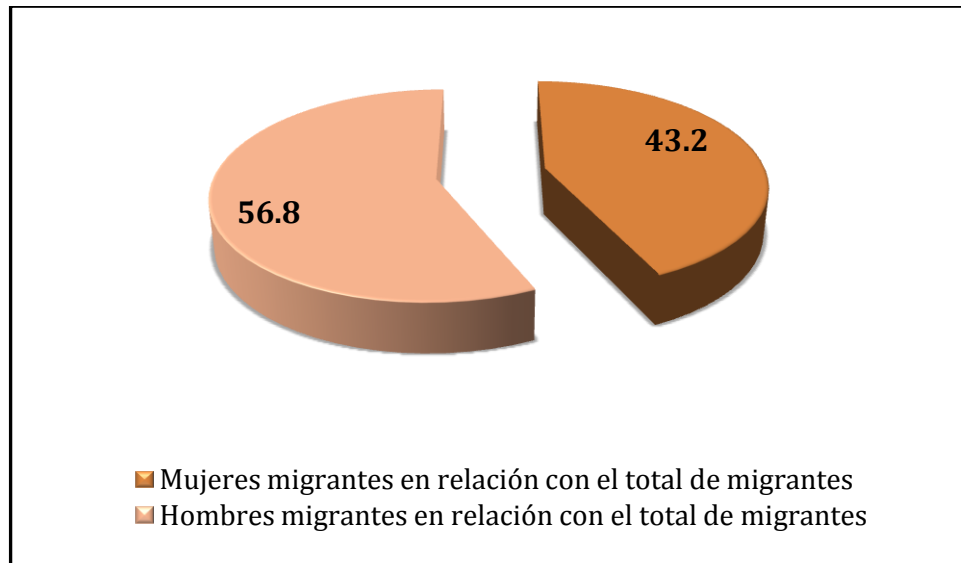
MIGRACIÓN INTERNA Y EXTERNA EN RELACIÓN CON EL TOTAL DE LA POBLACIÓN (%)
ESTADO DE HIDALGO



Fuente: Encuesta por unidades domésticas sobre migración femenina en el Estado de Hidalgo 2012, Instituto Hidalguense de las Mujeres | Luna de Barro, Consultora.

Esta gráfica permite observar las variables migración interna, externa y no migrantes, en relación con el total de la población en los municipios seleccionados. Se percibe, nuevamente, la escasa diferencia entre la migración interna y externa, situación que no se repite en otras entidades federativas, y la población no migrante que apenas abarca poco más de la mitad.

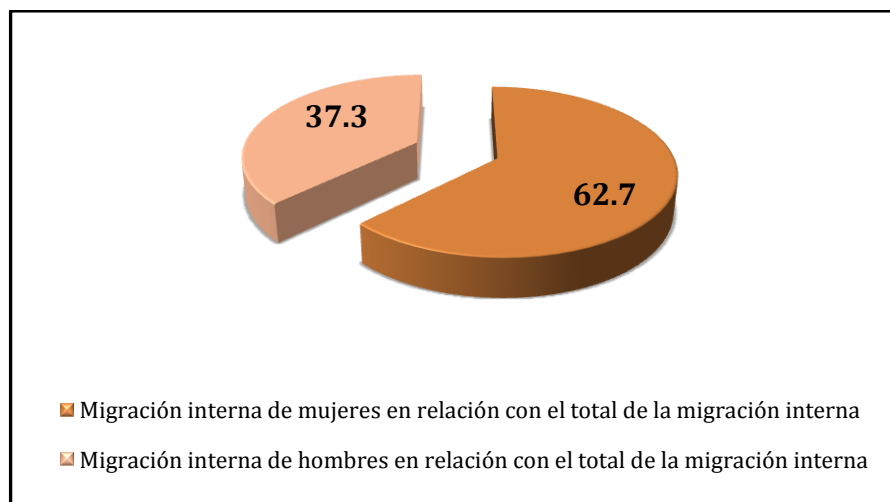
MIGRACIÓN TOTAL DE MUJERES Y HOMBRES EN RELACIÓN CON EL TOTAL DE LA MIGRACIÓN (%)
ESTADO DE HIDALGO



Fuente: Encuesta por unidades domésticas sobre migración femenina en el Estado de Hidalgo 2012, Instituto Hidalguense de las Mujeres | Luna de Barro, Consultora.

Los valores de la tabla precedente, resultan muy elocuentes para expresar la escasa diferencia (poco más de 12 puntos porcentuales) entre la migración masculina y femenina. Los valores teóricos, habitualmente apuntan a diferencias de 25 o 30 puntos porcentuales. Seguramente esta importante diferencia se debe a que la mayoría de los estudios de la migración no toman en consideración la migración interna. Sin embargo, leer la estadística de migración sin referirse a la interna, ha significado olvidar que la mayor parte de la migración femenina se da en este ámbito y, por lo tanto, las estadísticas oficiales invisibilizan un aspecto muy importante de los movimientos poblacionales vinculados a la mujer.

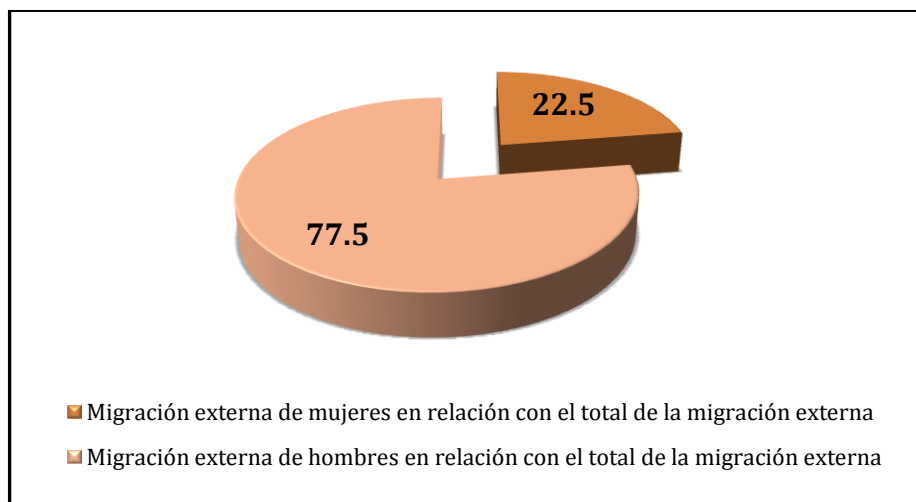
MIGRACIÓN INTERNA DE MUJERES Y HOMBRES EN RELACIÓN CON EL TOTAL DE LA MIGRACIÓN (%)
ESTADO DE HIDALGO



Fuente: Encuesta por unidades domésticas sobre migración femenina en el Estado de Hidalgo 2012, Instituto Hidalguense de las Mujeres | Luna de Barro, Consultora.

Como apuntamos en el párrafo anterior, en esta gráfica se muestra la importante participación de la mujer en la migración interna que se dirige a otras localidades del mismo municipio, a otros municipios del propio Estado o a otras entidades federativas.

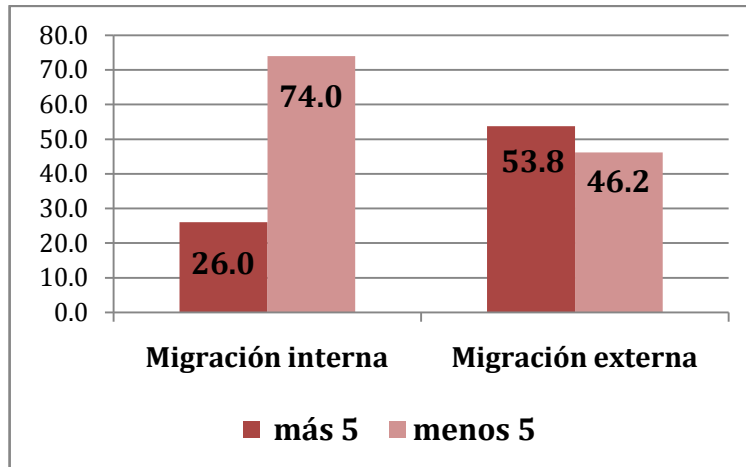
MIGRACIÓN EXTERNA DE MUJERES Y HOMBRES EN RELACIÓN CON EL TOTAL DE LA MIGRACIÓN (%)
ESTADO DE HIDALGO



Fuente: Encuesta por unidades domésticas sobre migración femenina en el Estado de Hidalgo 2012, Instituto Hidalguense de las Mujeres | Luna de Barro, Consultora.

A diferencia de la migración interna, en el caso de la migración externa, de manera casi absoluta hacia la Unión Americana, la migración masculina triplica el valor de la femenina que, en este caso sí, se ajusta a los estándares teóricos sobre la migración de mujeres.

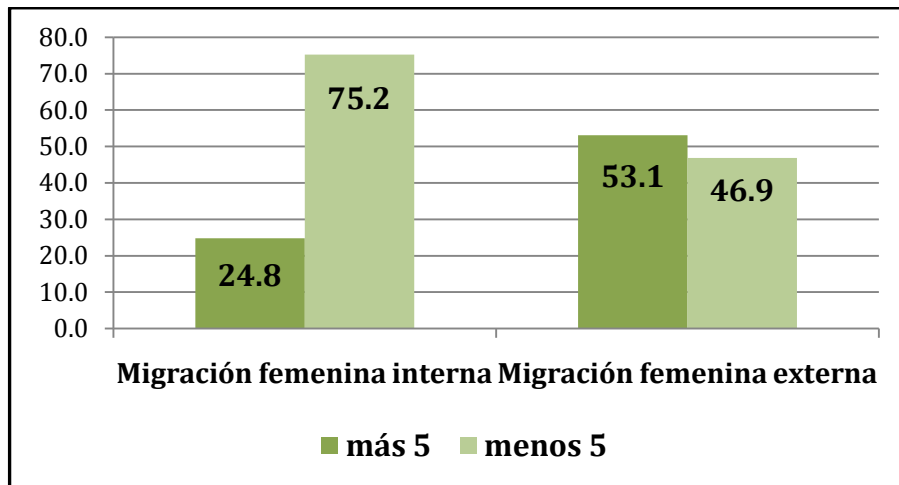
COMPARATIVO ENTRE LA MIGRACIÓN INTERNA Y EXTERNA, ANTERIOR Y POSTERIOR A 5 AÑOS (%)
ESTADO DE HIDALGO



Fuente: Encuesta por unidades domésticas sobre migración femenina en el Estado de Hidalgo 2012, Instituto Hidalguense de las Mujeres | Luna de Barro, Consultora.

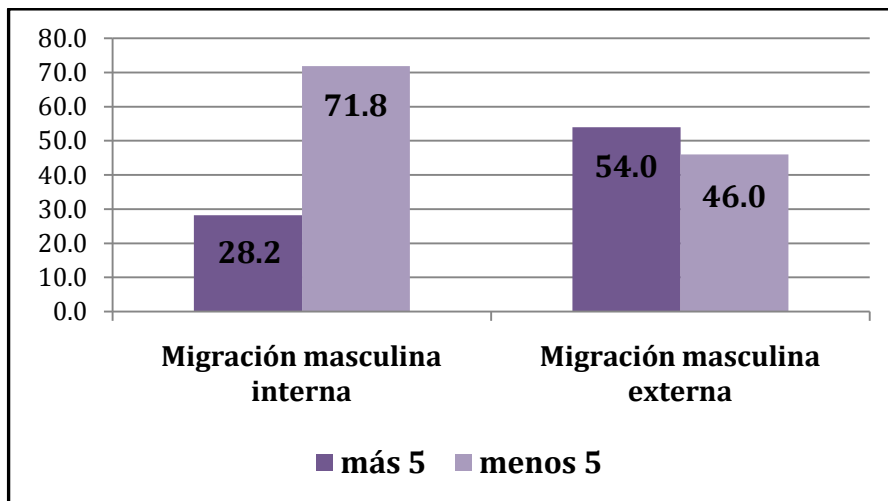
La gráfica relacionada con la antigüedad de la migración, revela un comportamiento que se manifiesta, tanto en la migración general como en las posteriores gráficas por sexo: mientras que el incremento de la migración interna es más reciente (<5 años), la migración externa es mayor en los valores correspondientes a las fechas anteriores a cinco años. Lo anterior induce a pensar en dos direcciones: que las dificultades que representa la política migratoria norteamericana están desestimulando la migración hacia el vecino país, con la consiguiente necesidad de migrar a otras localidades, municipios y entidades en México, por otra parte, una explicación diferente a este fenómeno sería que al crecer la migración femenina y, tomando en consideración los resultados que muestran que el mayor componente de la migración interna son las mujeres, las cifras recientes (<5 años) indican un importante crecimiento de esta dirección migratoria.

COMPARATIVO ENTRE LA MIGRACIÓN FEMENINA, INTERNA Y EXTERNA,
ANTERIOR Y POSTERIOR A 5 AÑOS (%)
ESTADO DE HIDALGO



Fuente: Encuesta por unidades domésticas sobre migración femenina en el Estado de Hidalgo 2012, Instituto Hidalguense de las Mujeres | Luna de Barro, Consultora.

COMPARATIVO ENTRE LA MIGRACIÓN MASCULINA, INTERNA Y EXTERNA,
ANTERIOR Y POSTERIOR A 5 AÑOS (%)
ESTADO DE HIDALGO



Fuente: Encuesta por unidades domésticas sobre migración femenina en el Estado de Hidalgo 2012, Instituto Hidalguense de las Mujeres | Luna de Barro, Consultora.

Las dos gráficas vinculadas a la antigüedad de la migración diferenciadas por sexo, confirman, aunque sea débilmente, que la proporción

de la migración interna femenina ha crecido en los últimos cinco años de manera más intensa que en el caso de los hombres. En cuanto a las cifras de la migración externa, se observa una importante equivalencia entre mujeres y hombres, en lo que se refiere a la reducción del crecimiento de la intensidad migratoria en el último lustro.

CAPÍTULO II

Tipificación y caracterización de la migración femenina

- Uno de los aportes más significativos del *Diagnóstico sobre el fenómeno de la migración en el Estado de Hidalgo: mujeres migrantes y mujeres que quedan a cargo de sus familias*, consiste en mostrar una lectura del fenómeno migratorio desde la perspectiva de género. Como se consigna en el estado del arte que se desarrolla en la justificación y en la perspectiva teórica, tradicionalmente los estudios migratorios no atienden a la diferencia entre la migración femenina y masculina. Y no sólo esto, en general, los estudios sobre el fenómeno se ubican en la dinámica del movimiento y destino, sin tomar en consideración, de manera fundamental, el origen de la migración y, por tanto, invisibilizan las condiciones que imperan particularmente en las mujeres de migrantes que se quedan en su lugar de origen.

Otro aspecto relevante del estudio es el reconocimiento de que la migración femenina no es un todo homogéneo. Además de la indudable diferencia que determina el destino de la migración –al interior del propio país y al exterior–, la información muestra una importante diferencia entre aquellas mujeres que migran motivadas, fundamentalmente, por la reunificación familiar o quienes lo hacen a partir de la decisión masculina y las mujeres que tienen una motivación propia y están en posibilidad de decidir migrar por sí mismas. Para ello, el estudio incorporó a sus variables fundamentales la diferencia entre la migración femenina asociativa (dependiente de la decisión masculina y con un sentido de reunificación familiar) y la migración femenina autónoma (independiente de la decisión masculina y dirigida, generalmente, a la búsqueda de oportunidades laborales).

Este criterio, que se deriva del desarrollo de este estudio, requiere aún de profundizar en la caracterización de los dos tipos de migración femenina (asociativo y autónomo). La conformación de esta tipología que parte de la motivación para migrar expresada en las preguntas 2.9.2 y 4.3.6, de la cédula de levantamiento de información, fue matizada con las preguntas 2.9.4 y 4.3.15, relacionadas con quién (o quiénes) tomaron la decisión para que la migrante iniciara su viaje. Con ello, se hizo depender la calificación de la tipología, tanto a los valores correspondientes a las causas que motivaron el deseo o necesidad de migrar, como el componente final de la decisión que habla de manera clara sobre las mujeres que asumieron la responsabilidad de su partida y aquellas que la depositaron –por cuenta propia o derivado de la imposición jerárquica patriarcal– en la parte masculina al interior de sus unidades domésticas.

Una razón más de peso para abordar el estudio a partir de una tipología basada en la decisión de la migrante, lo constituye la necesidad de conocer el contexto en el que se origina la migración: la unidad doméstica. El estudio, como propone en el apartado teórico, parte del análisis de los hogares ubicados en cincuenta localidades, de 27 municipios de alto y muy alto grado de intensidad migratoria en el Estado de Hidalgo. En total, la investigación se desarrolló en 2,398 unidades domésticas en las que habitan 9,308 habitantes, de los cuales 4,785 son mujeres (52.1%) y 4,523 son hombres (47.9%).³ La vinculación de un estudio sobre la migración femenina con las unidades domésticas no es casual; parte de la necesidad de comprender que los diferentes componentes de las unidades domésticas ocupan posiciones de poder jerarquizado que determinan el rol que juegan mujeres y hombres en la reproducción de la desigualdad de género. Por ello, la variable vinculada a la decisión de quién migra y a dónde (migración interna o externa), es fundamental para entender las diferencias y la diversidad de propósi-

³ Cabe destacar que los porcentajes de la muestra correspondientes a mujeres y hombres coinciden de manera enfática con los valores censales para mujeres y hombres en el Estado de Hidalgo, lo que da cuenta de la calidad de la muestra del estudio y, por tanto, de los resultados que se derivan de ella.

tos de la migración femenina contemporánea. A partir de esta propuesta, a continuación se muestra un cuadro sobre la migración femenina en Hidalgo, en el que se integran las variables sobre migración femenina, interna y externa, asociativa y autónoma.

PROPORCIONES RELEVANTES DE LA MIGRACIÓN FEMENINA
ESTADO DE HIDALGO

Tipo de migración	Proporción (%)
Total de migrantes en relación con el total de la población	45.2
Mujeres migrantes en relación con el total de migrantes	43.2
Hombres migrantes en relación con el total de migrantes	56.8
Migración interna de mujeres en relación con el total de mujeres migrantes	74.7
Migración externa de mujeres en relación con el total de mujeres migrantes	25.3
Migración interna de mujeres en relación con el total de la migración interna	62.7
Migración interna de hombres en relación con el total de la migración interna	37.3
Migración externa de mujeres en relación con el total de la migración externa	22.5
Migración externa de hombres en relación con el total de la migración externa	77.5
<u>Migración interna asociativa</u> de mujeres en relación con la migración de mujeres interna total	51.3
<u>Migración interna autónoma</u> de mujeres en relación con la migración de mujeres interna total	48.7
<u>Migración externa asociativa</u> de mujeres en relación con la migración de mujeres externa total	32.2
<u>Migración externa autónoma</u> de mujeres en relación con la migración de mujeres externa total	67.8

Fuente: Fuente: Encuesta por unidades domésticas sobre migración femenina en el Estado de Hidalgo 2012, Instituto Hidalguense de las Mujeres | Luna de Barro, Consultora.

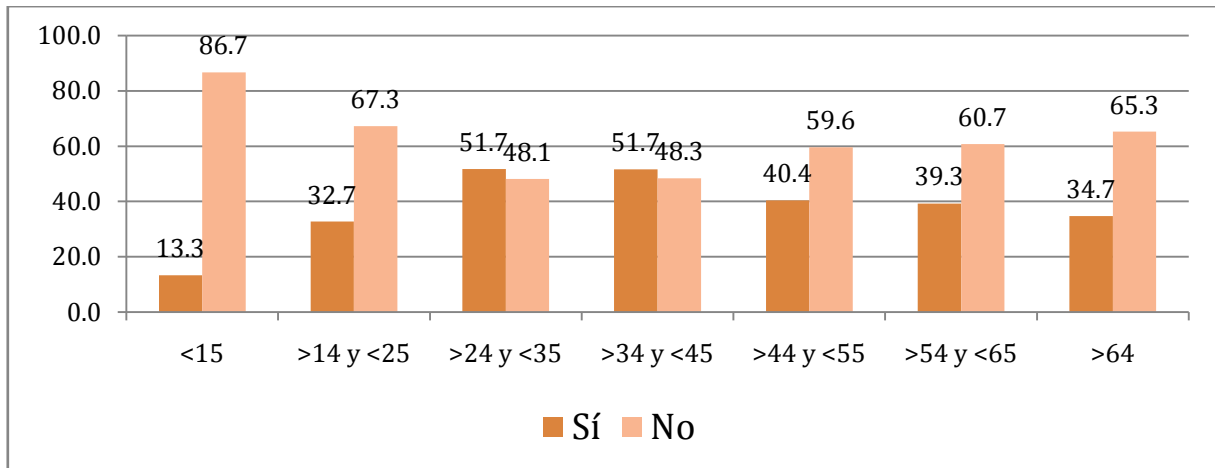
A continuación se presenta la información en cuatro apartados básicos que permiten vislumbrar las características centrales de la migración femenina (asociativa y autónoma), tanto interna como externa, y como factor de comparación la migración masculina, interna y externa:

- **Comparativo básico.**
- **Motivo y decisión.**
 - *Nivel de estudios.*
 - *Habilidades.*
- **Destino.**
 - *Redes.*
 - *Empleo.*
 - *Remesas.*
 - *Documentos migratorios.*
- **Retorno y circularidad.**
 - *Causas de retorno.*
 - *Tiempo para conseguir empleo en el lugar de origen.*

Comparativo básico

En las gráficas que componen esta sección se detecta que, si bien, la proporción de migrantes al extranjero es más de 4 veces mayor en hombres que en mujeres; sin embargo, en la migración interior estos valores, aunque más moderados, se invierten. Por otro lado, se observa que el período de migración interior más relevante para las mujeres, parte desde los 14 años y crece, de manera casi sostenida, hacia el final de su vida. En cuanto a la migración exterior de mujeres se nota un decrecimiento relevante entre los 24 y los 45 años, lo que coincide con una parte importante de su etapa reproductiva. En cambio en los hombres, justamente la etapa entre 24 y 45 años es la que muestra una mayor migración externa. Esto hace suponer que el sostenimiento de la unidad doméstica e, incluso, la del propio migrante en el período en el que encuentra trabajo en la Unión Americana, corre por cuenta de la mujer en su papel de migrante interna.

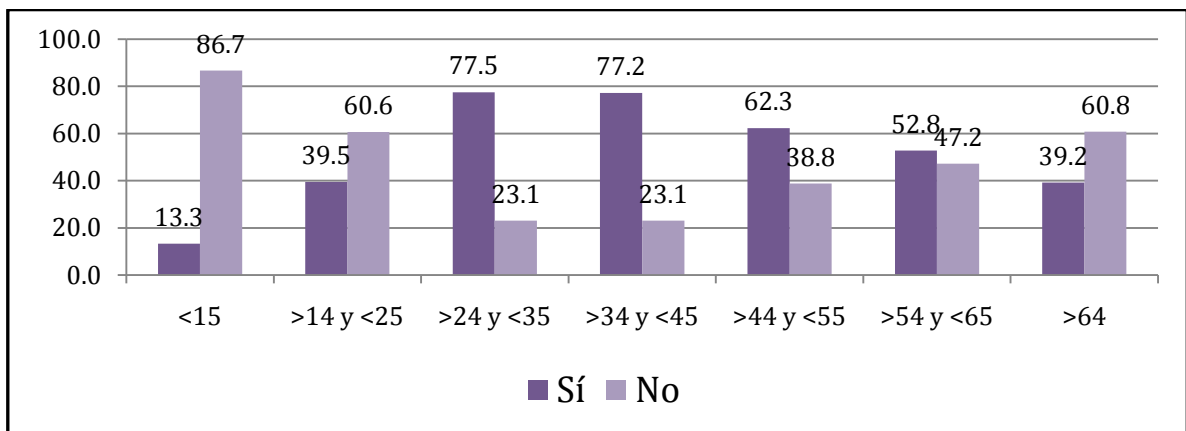
MIGRACIÓN TOTAL MUJERES POR GRUPO DE EDAD (%)
ESTADO DE HIDALGO



Fuente: Encuesta por unidades domésticas sobre migración femenina en el Estado de Hidalgo 2012, Instituto Hidalguense de las Mujeres | Luna de Barro, Consultora.

Las curvas de crecimiento en términos de los grupos de edad de las migrantes y no migrantes, observan sentidos y direcciones inversos. Mientras en los grupos de menores de 15 y menores de 25 la incidencia de migrantes es más baja que la de no migrantes, en los grupos de edad que van de 24 a 45 años la tendencia es inversa, es donde se concentra la mayor cantidad de mujeres migrantes. A partir de los 44 años, la diferencia vuelve a invertirse y el número de migrantes decrece.

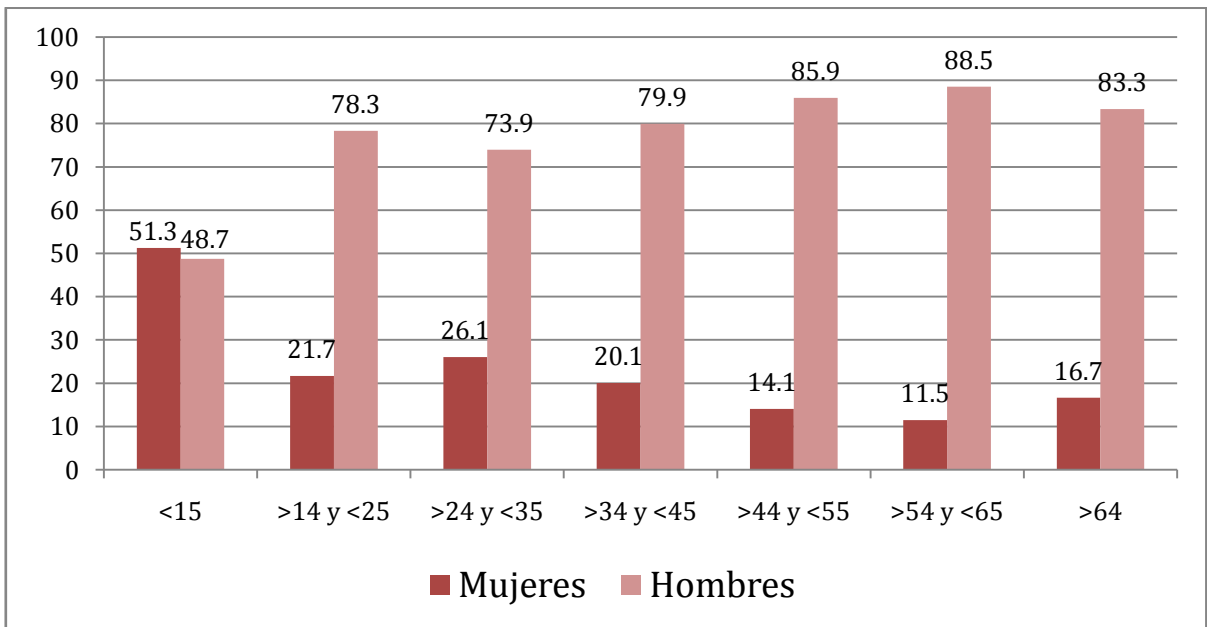
MIGRACIÓN TOTAL HOMBRES POR GRUPO DE EDAD (%)
ESTADO DE HIDALGO



Fuente: Encuesta por unidades domésticas sobre migración femenina en el Estado de Hidalgo 2012, Instituto Hidalguense de las Mujeres | Luna de Barro, Consultora.

En el caso de la migración masculina, aunque la tendencia es parecida a la que se presenta en las mujeres, es posible observar una diferencia en términos de su amplitud, esto es, en los hombres la migración supera a la no migración desde los mayores de 24 hasta los menores de 65 años. Estos datos indican una diferencia a destacar entre la migración femenina y masculina: las mujeres tienen un período como migrantes más corto que el de los hombres, lo que significa que pierden las oportunidades de migrar antes de cumplir 45 años. En los hombres esta situación se da hasta pasada la edad de jubilación (65 años).

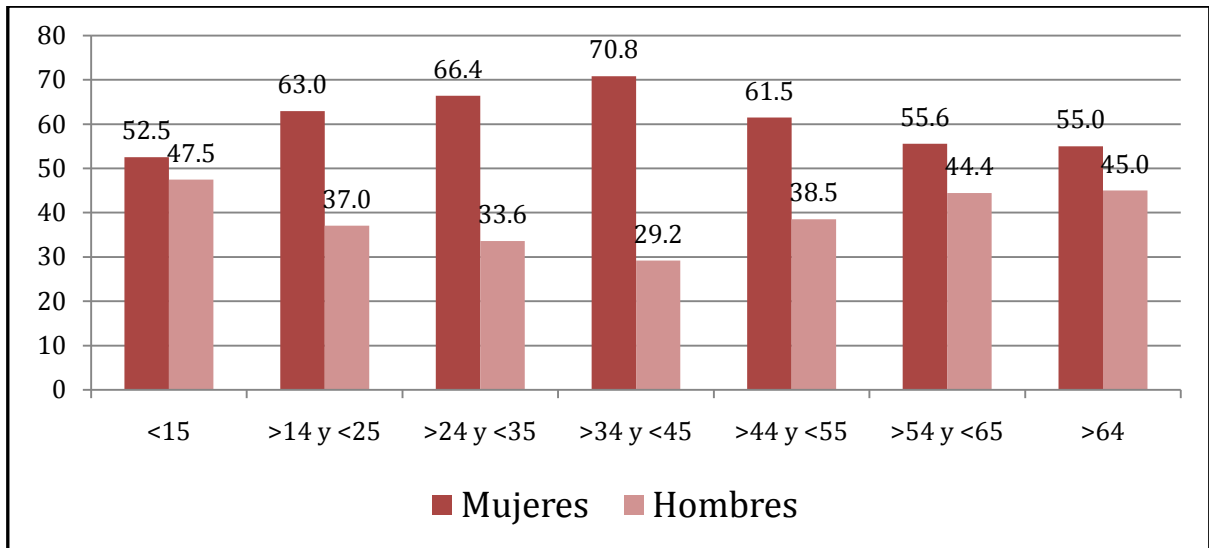
MIGRACIÓN EXTERNA MUJERES Y HOMBRES POR GRUPO DE EDAD (%)
ESTADO DE HIDALGO



Fuente: Encuesta por unidades domésticas sobre migración femenina en el Estado de Hidalgo 2012, Instituto Hidalguense de las Mujeres | Luna de Barro, Consultora.

En el caso de la migración externa, el histograma para mujeres y hombres se expresa de manera invertida. Mientras que en los hombres se aprecia un crecimiento lento sostenido hasta los 65 años, en las mujeres esto se expresa como decrecimiento hasta el final de su vida.

MIGRACIÓN INTERNA MUJERES Y HOMBRES POR GRUPO DE EDAD (%)
ESTADO DE HIDALGO



Fuente: Encuesta por unidades domésticas sobre migración femenina en el Estado de Hidalgo 2012, Instituto Hidalguense de las Mujeres | Luna de Barro, Consultora.

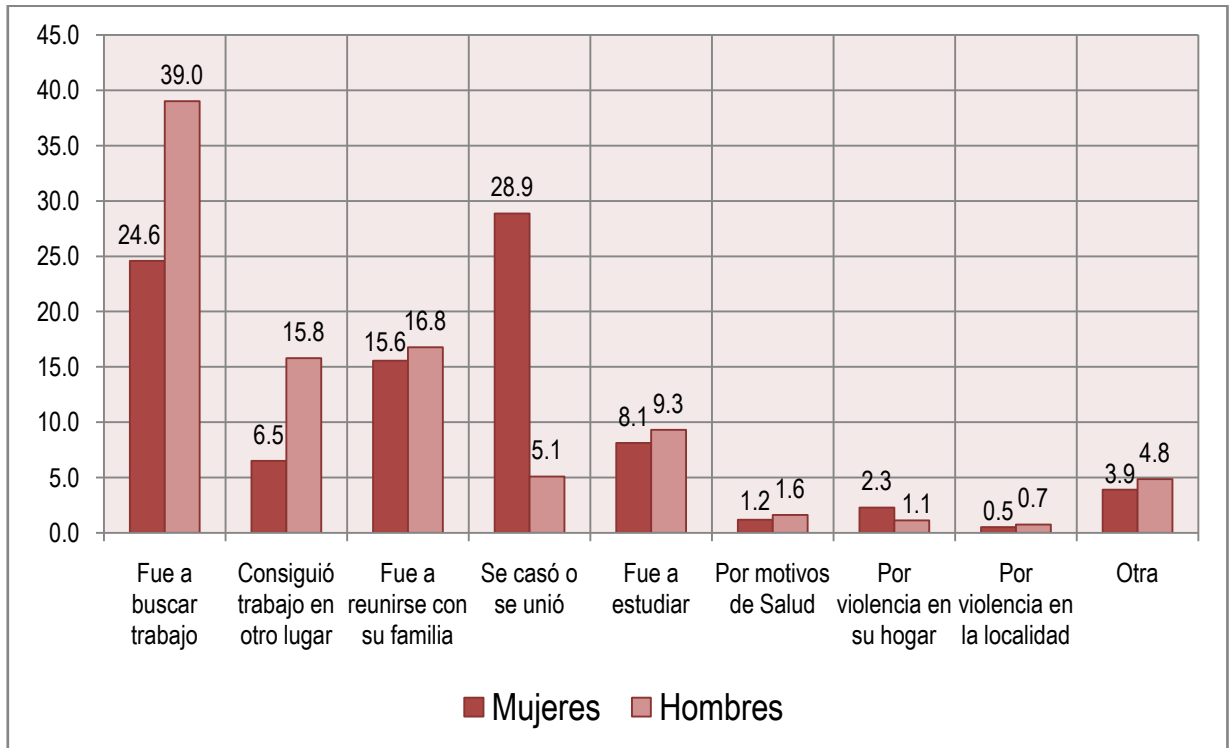
A diferencia de lo que sucede en la migración externa, las mujeres muestran un crecimiento sostenido de la intensidad migratoria hasta los 45 años, a partir de ese punto decrecen de manera débil hasta el final de su vida. En el caso de los hombres se aprecia un decrecimiento hasta los 45 años (coincidiendo con la etapa de mayor migración externa) y luego, aumenta de manera consistente hasta el final de su vida.

Motivo y decisión

A continuación se aborda la problemática básica que permitirá tipificar la migración de mujeres en el Estudio diagnóstico sobre el fenómeno de la migración en el Estado de Hidalgo: mujeres migrantes y mujeres que quedan a cargo de sus familias. El motivo que induce al movimiento a las mujeres migrantes y en quién se ubica la decisión, son dos criterios básicos que permiten comprender las importantes diferencias, no sólo entre la migración de mujeres y hombres, sino entre las propias mujeres migrantes. Por una parte, aquellas que dependen de la decisión de la figura masculina (padre, pareja, hermano) y que aparentemente se mueven a

partir de una imposición derivada del papel que juegan en la unidad doméstica, aunque en realidad las motiva, también, la necesidad de obtener recursos económicos y colaborar al sostenimiento de su núcleo familiar. Y, por otra, las que toman su decisión de manera autónoma, las que de manera explícita afirman migrar con el propósito de conseguir oportunidades laborales para mejorar la calidad de vida de las personas que integran su unidad doméstica y de ellas mismas. Este factor, por sí solo, abre el horizonte de los estudios migratorios tradicionales que hacen de la mujer un apéndice de la migración masculina y le restan importancia a la complejidad y alcances de lo que implica la participación de ellas en el fenómeno migratorio.

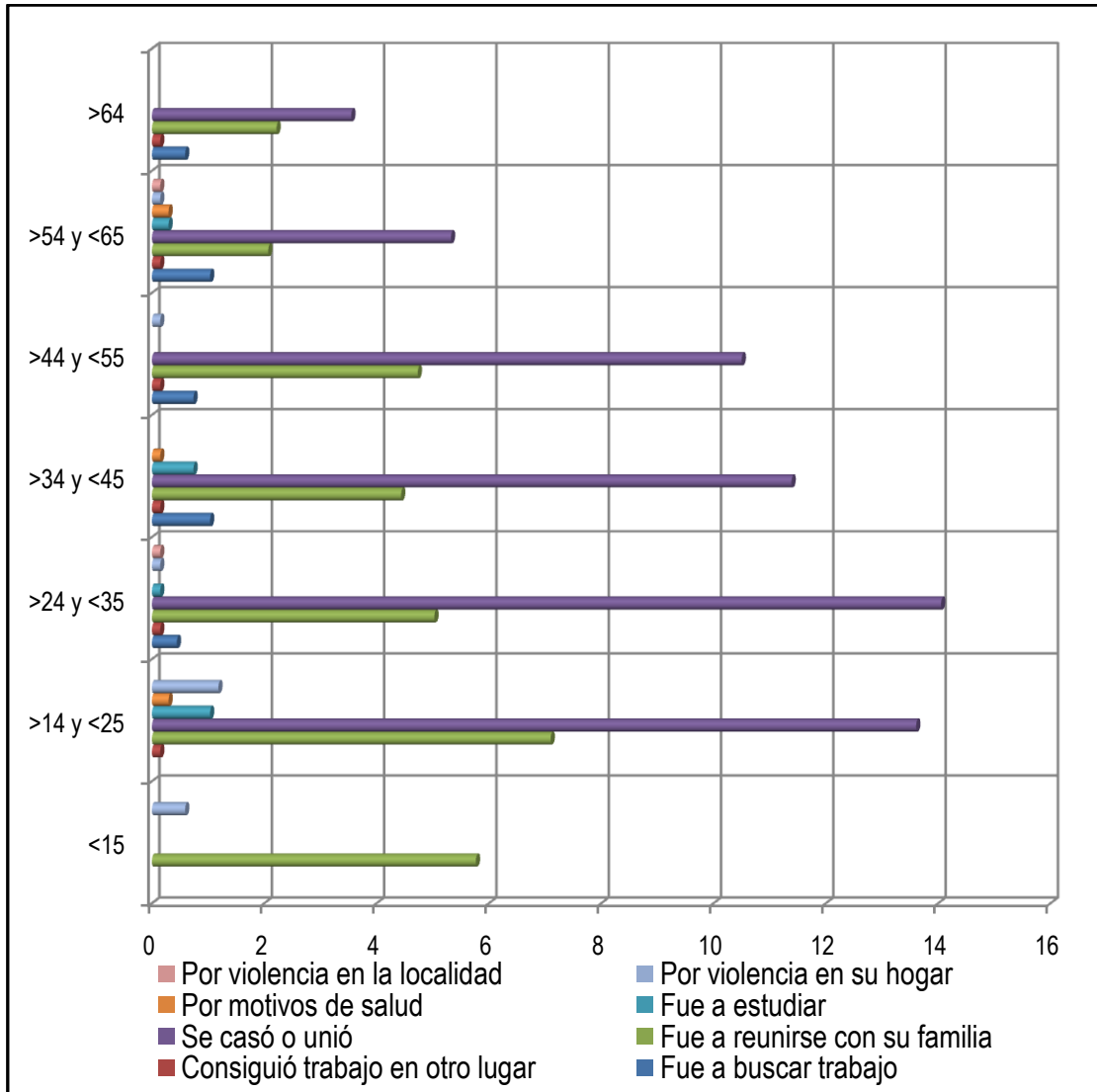
COMPARATIVO ENTRE MUJERES Y HOMBRES MIGRANTES
EN CUANTO A LOS MOTIVOS DE LA MIGRACIÓN (%)
ESTADO DE HIDALGO



Fuente: Encuesta por unidades domésticas sobre migración femenina en el Estado de Hidalgo 2012, Instituto Hidalguense de las Mujeres | Luna de Barro, Consultora.

En términos generales, en la gráfica anterior es posible percibir que las motivaciones para la migración femenina y masculina difieren en aspectos importantes. Aunque en la migración masculina es evidente que la motivación principal es ir a buscar trabajo, ésta se manifiesta también de manera intensa en la migración femenina (24.6%). De gran relevancia para la migración femenina son los motivos de la reunificación familiar y casarse o unirse. Esto pareciera no cambiar las interpretaciones tradicionales del fenómeno migratorio femenino. Sin embargo, los valores contradictorios referidos a “fue a buscar trabajo” y “se casó o unió”, exigen visibilizar que las mujeres no necesariamente dependen de la migración masculina para emprender la partida con el propósito de resolver la situación económica. Para ello, se analiza, a partir de la motivación –y una variable adicional: la toma de decisión–, la tipología de la migración femenina: interna asociativa, interna autónoma, externa asociativa y externa autónoma.

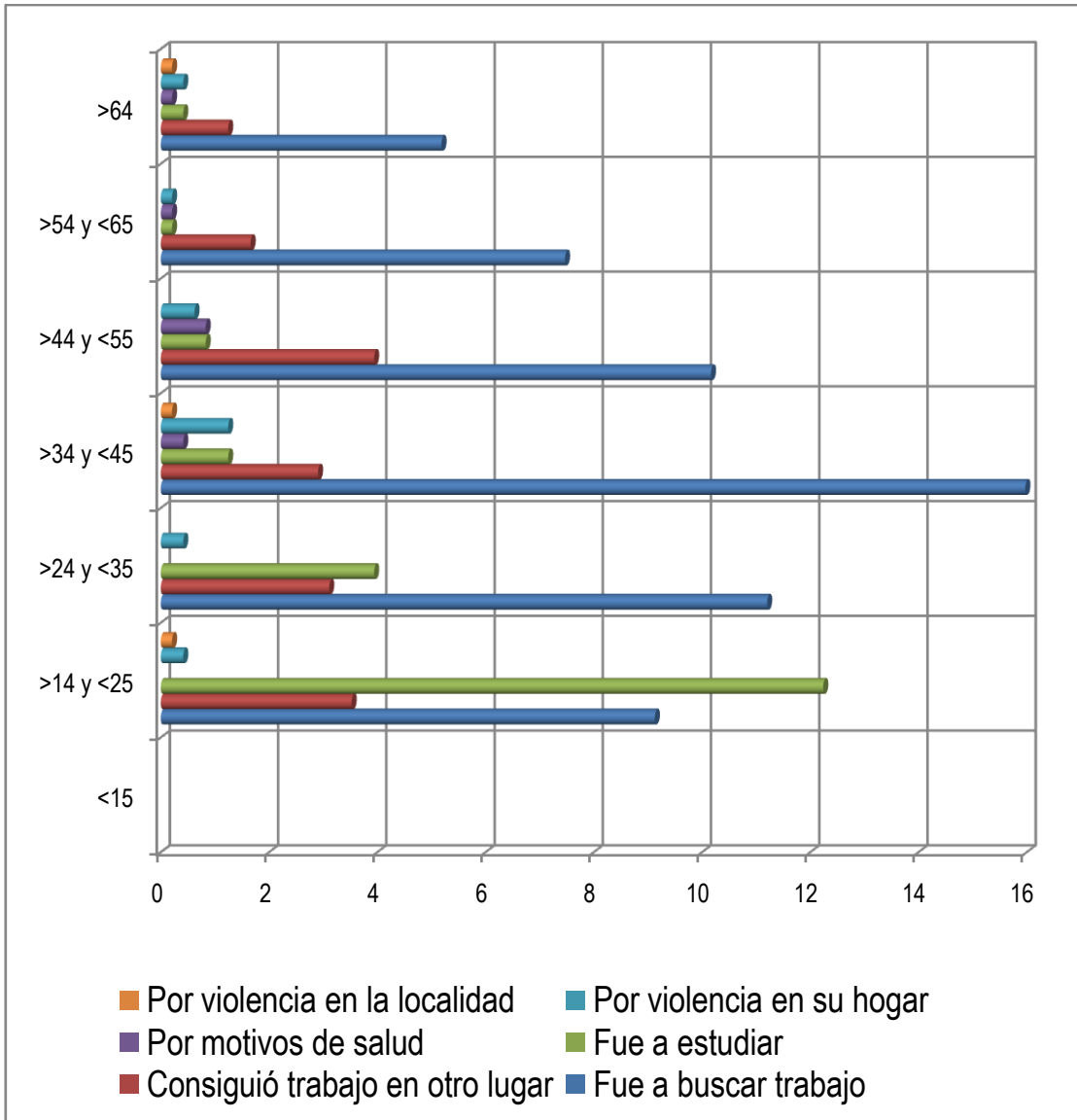
MIGRACIÓN FEMENINA INTERNA ASOCIATIVA | POR MOTIVO (%)
ESTADO DE HIDALGO



Fuente: Encuesta por unidades domésticas sobre migración femenina en el Estado de Hidalgo 2012, Instituto Hidalguense de las Mujeres | Luna de Barro, Consultora.

En el grupo de migración femenina asociativa interna se confirma que las motivaciones fundamentales para la movilidad son el casamiento o unión y la reunificación familiar. Aunque la proporción es menor, vale la pena destacar aquellas que migran derivadas de la violencia en su hogar, sobre todo, en mujeres menores de 25 años.

MIGRACIÓN FEMENINA INTERNA AUTÓNOMA | POR MOTIVO (%)
ESTADO DE HIDALGO

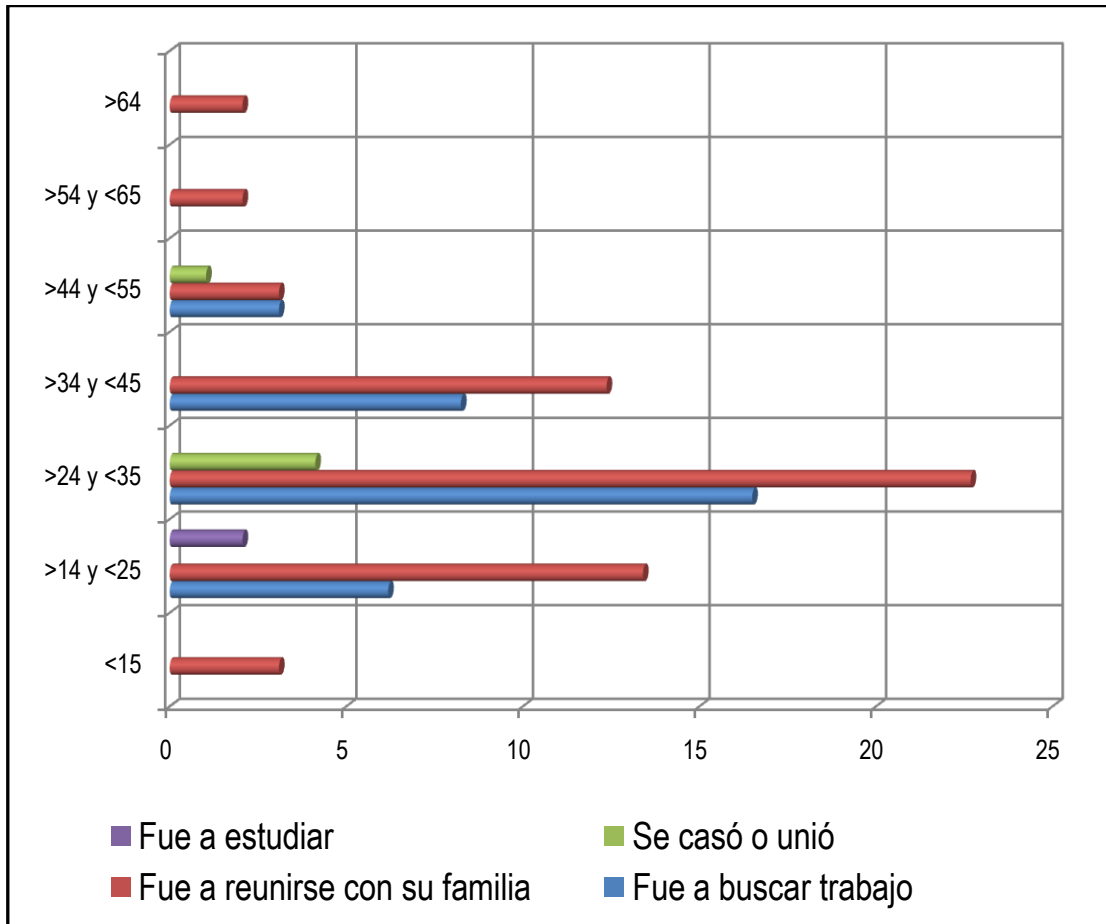


Fuente: Encuesta por unidades domésticas sobre migración femenina en el Estado de Hidalgo 2012, Instituto Hidalguense de las Mujeres|Luna de Barro, Consultora.

En la migración femenina interna autónoma, sobre todo a partir de los 25 años, la motivación principal se ubica en la necesidad de buscar trabajo para sostener o apoyar a sus unidades domésticas. Otro aspecto importante de esta forma de migración es que en las menores de 35 años, hay una incidencia relevante de mujeres que migran a otros lugares del país con el propósito de estudiar. Una tercera moti-

vacación se refiere a mujeres que han conseguido una oportunidad de trabajo fuera del lugar donde se ubica su unidad doméstica. Como se puede observar, la migración femenina interna autónoma responde, de manera central, a la necesidad de aumentar los ingresos de la unidad doméstica.

MIGRACIÓN FEMENINA EXTERNA ASOCIATIVA | MOTIVO (%)
ESTADO DE HIDALGO

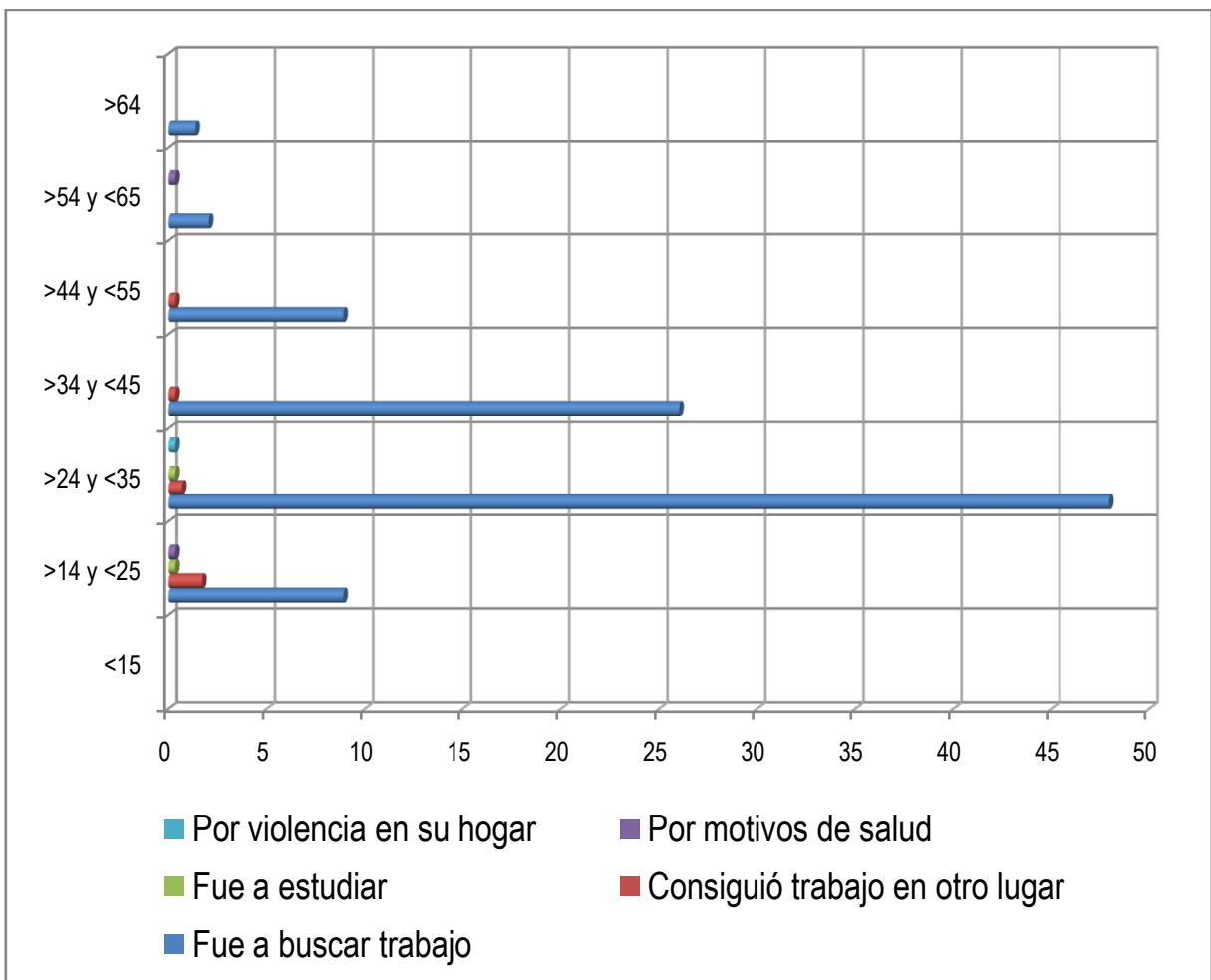


Fuente: Encuesta por unidades domésticas sobre migración femenina en el Estado de Hidalgo 2012, Instituto Hidalguense de las Mujeres|Luna de Barro, Consultora.

En el caso de la migración femenina externa asociativa, léase Unión Americana, las mujeres se mueven a partir de dos criterios fundamentales. El primero, que es natural entendiendo la dependencia de la decisión de migrar adjudicada al hombre (padre, pareja, hermano), es la reunificación

familiar. Sin embargo, llama poderosamente la atención que la segunda causa en este grupo para migrar es la necesidad de buscar trabajo, lo que confirma nuevamente el hecho de que, incluso en la migración impuesta a la migrante, la razones económicas gravitan de manera fundamental. En este sentido, cuando se invisibiliza el papel de las migrantes como fuerza generadora de recursos se comete una grave omisión.

MIGRACIÓN FEMENINA EXTERNA AUTÓNOMA | MOTIVO (%)
ESTADO DE HIDALGO



Fuente: Encuesta por unidades domésticas sobre migración femenina en el Estado de Hidalgo 2012, Instituto Hidalguense de las Mujeres | Luna de Barro, Consultora.

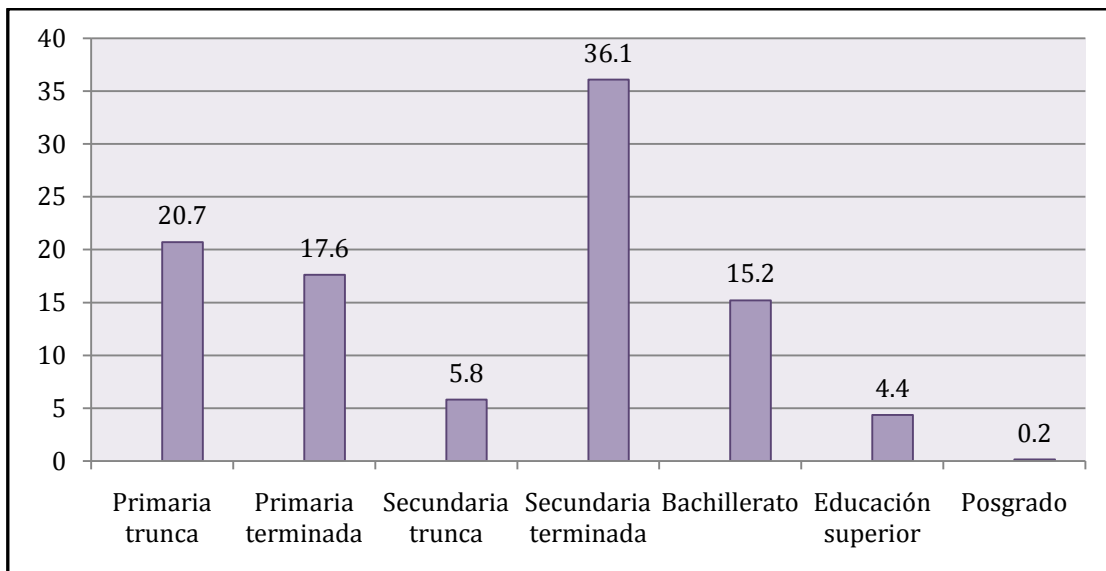
Los resultados de esta gráfica no hacen más que confirmar una de las hipótesis básicas de esta investigación que es que la migración de las

mujeres no difiere en el objetivo (encontrar oportunidades de trabajo) y ambas producen recursos económicos que, en mayor o menor medida, regresan a su unidad doméstica. La confirmación de esta hipótesis permite romper con la imagen tradicional que asigna un rol activo generalizado a la migración masculina y uno pasivo a la femenina.

Nivel de estudios

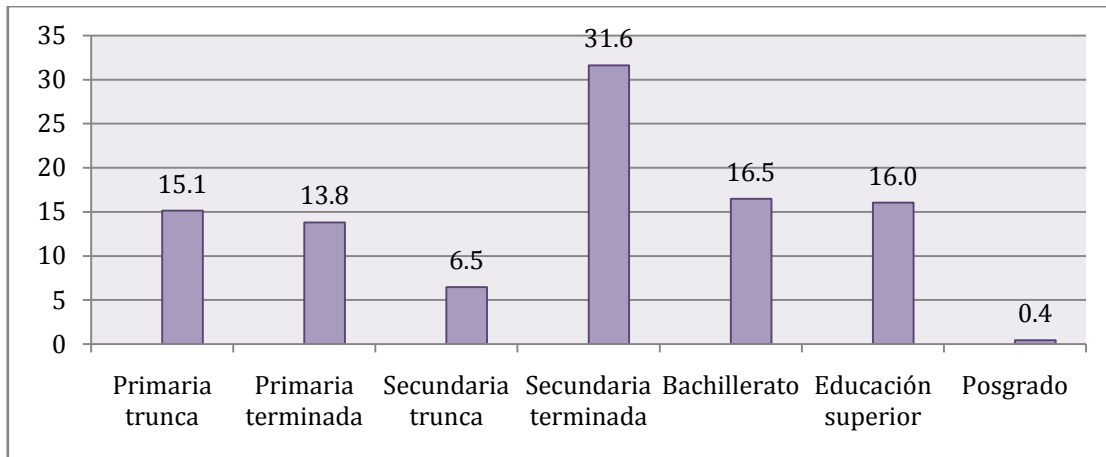
La formación educativa de las mujeres migrantes determina las oportunidades en cuanto al quehacer laboral en el lugar de destino. Como podrá observarse en las siguientes gráficas, nos enfrentamos a la dificultad de que las migrantes cuentan con un nivel educativo que no cubre en promedio ni siquiera la educación básica. Esto sucede, tanto en la migración interna como externa y en los modos asociativo y autónomo. La migración masculina muestra un menor desempeño educativo, aunque como se verá en el apartado de “habilidades”, cuenta con mayores capacidades para el trabajo.

MIGRACIÓN FEMENINA ASOCIATIVA INTERNA | NIVEL DE ESTUDIOS (%)
ESTADO DE HIDALGO



Fuente: Encuesta por unidades domésticas sobre migración femenina en el Estado de Hidalgo 2012, Instituto Hidalguense de las Mujeres | Luna de Barro, Consultora.

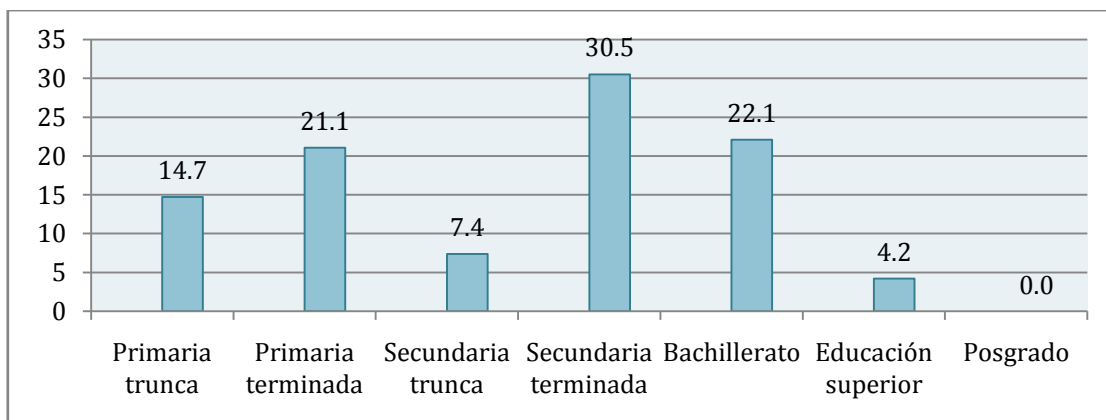
MIGRACIÓN FEMENINA AUTÓNOMA INTERNA | NIVEL DE ESTUDIOS (%)
ESTADO DE HIDALGO



Fuente: Encuesta por unidades domésticas sobre migración femenina en el Estado de Hidalgo 2012, Instituto Hidalguense de las Mujeres | Luna de Barro, Consultora.

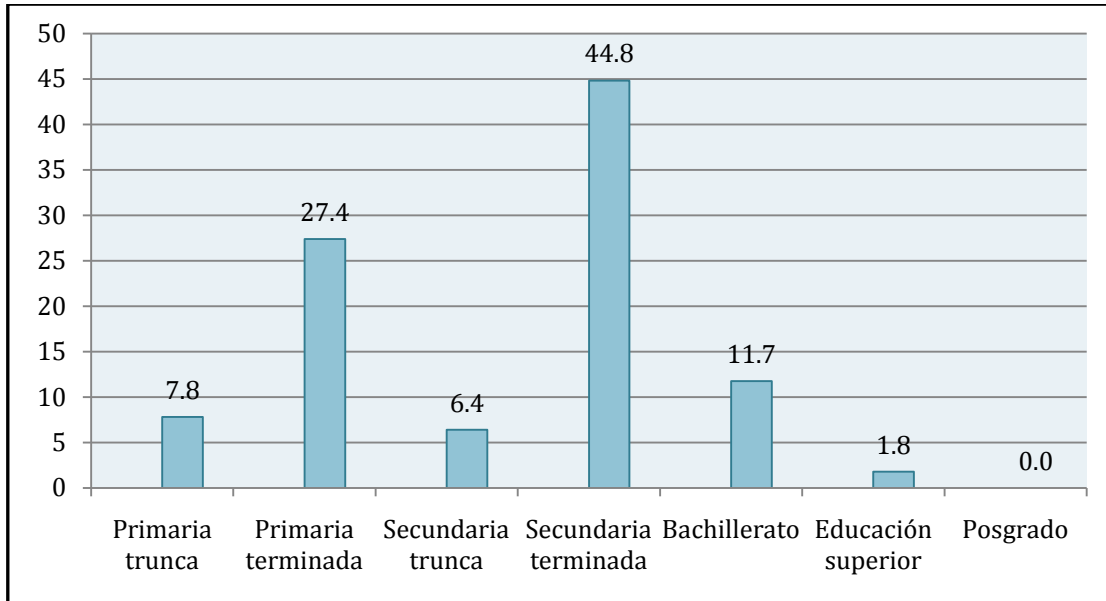
La migración femenina interna, tanto asociativa como autónoma, muestra como valor fundamental en cuanto al máximo grado educativo la secundaria terminada, o sea, en términos de la última reforma educativa una de cada tres mujeres que migran al interior tiene la educación básica concluida. Es importante destacar la cifra correspondiente a educación media superior y superior, donde en la migración femenina autónoma muestra el 32.5%.

MIGRACIÓN FEMENINA ASOCIATIVA EXTERNA | NIVEL DE ESTUDIOS (%)
ESTADO DE HIDALGO



Fuente: Encuesta por unidades domésticas sobre migración femenina en el Estado de Hidalgo 2012, Instituto Hidalguense de las Mujeres | Luna de Barro, Consultora.

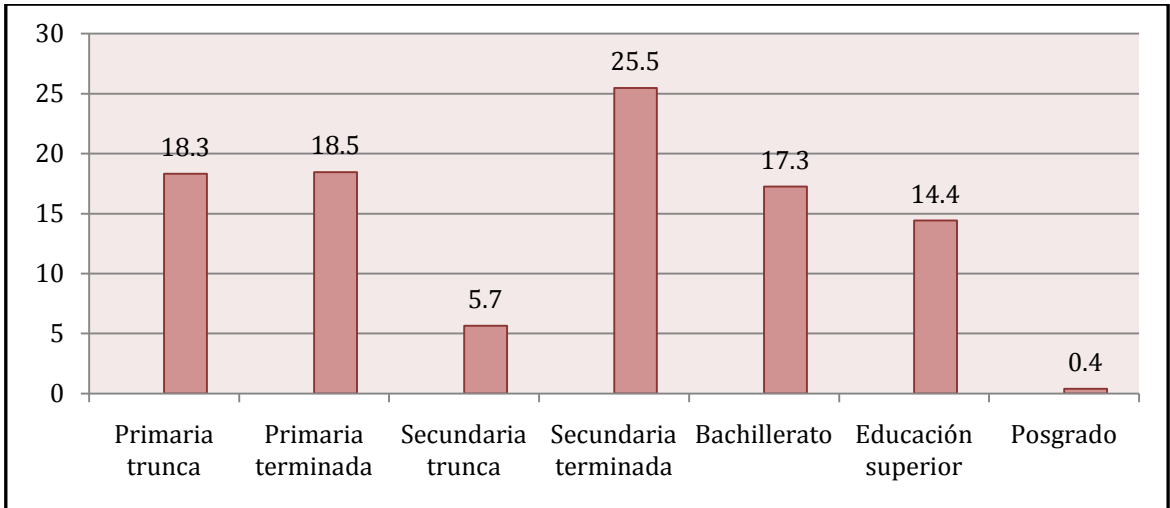
MIGRACIÓN FEMENINA AUTÓNOMA EXTERNA | NIVEL DE ESTUDIOS (%)
ESTADO DE HIDALGO



Fuente: Encuesta por unidades domésticas sobre migración femenina en el Estado de Hidalgo 2012, Instituto Hidalguense de las Mujeres | Luna de Barro, Consultora.

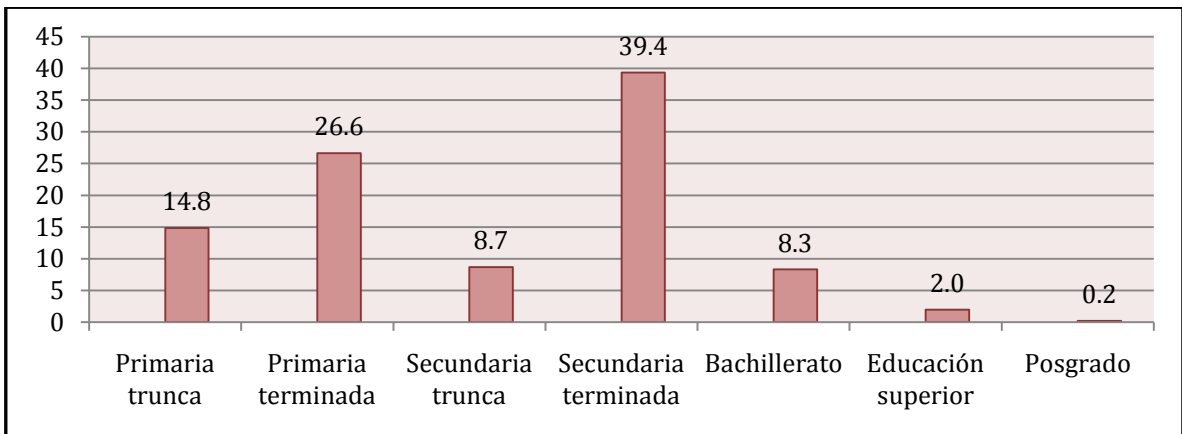
La gráfica de la migración femenina asociativa y autónoma que se dirige a la Unión Americana, muestra aspectos que se convertirán en constantes de la migración externa, tanto de mujeres como de hombres: mientras que en la migración asociativa aumenta la cifra vinculada a la educación media superior (22.1%), decrece aceleradamente (4.2%) en el ámbito de la educación superior. En el caso de la migración femenina autónoma, las dos cifras (11.7% y 1.8%, respectivamente), bajan drásticamente lo que induce a pensar que el ciclo migratorio inicia a temprana edad –al final de la secundaria– lo que reduce la calificación para el trabajo de las migrantes para abrirse oportunidades en el país del norte. El desempeño de esta variable influye en la motivación y la toma de decisión, la cual recae, generalmente, en la figura masculina (padre, pareja, hermano).

MIGRACIÓN MASCULINA INTERNA | NIVEL DE ESTUDIOS (%)
ESTADO DE HIDALGO



Fuente: Encuesta por unidades domésticas sobre migración femenina en el Estado de Hidalgo 2012, Instituto Hidalguense de las Mujeres | Luna de Barro, Consultora.

MIGRACIÓN MASCULINA EXTERNA | NIVEL DE ESTUDIOS (%)
ESTADO DE HIDALGO



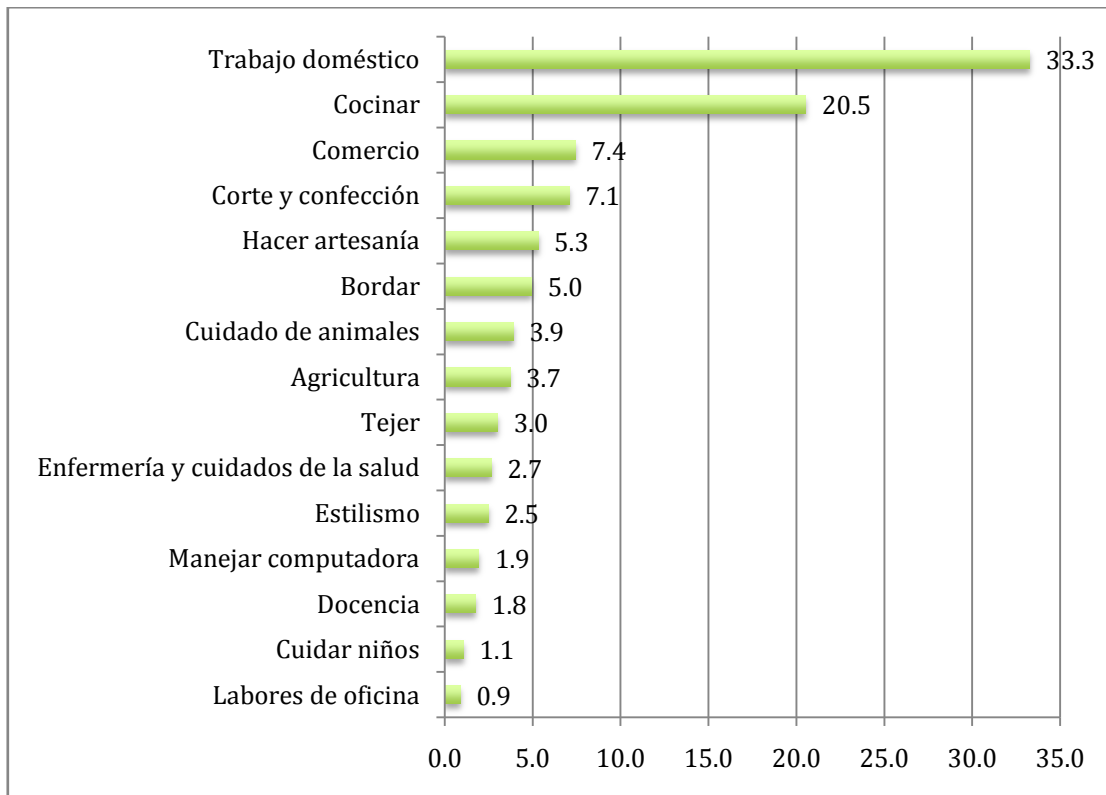
Fuente: Encuesta por unidades domésticas sobre migración femenina en el Estado de Hidalgo 2012, Instituto Hidalguense de las Mujeres | Luna de Barro, Consultora.

En la migración masculina interna se muestra un desarrollo más amplio en cuanto a la formación educativa: el 57.6% del total de migrantes tiene un grado, igual o superior, a la secundaria terminada; en el caso de los migrantes externos el valor correspondiente apenas alcanza el 49.9%.

Habilidades

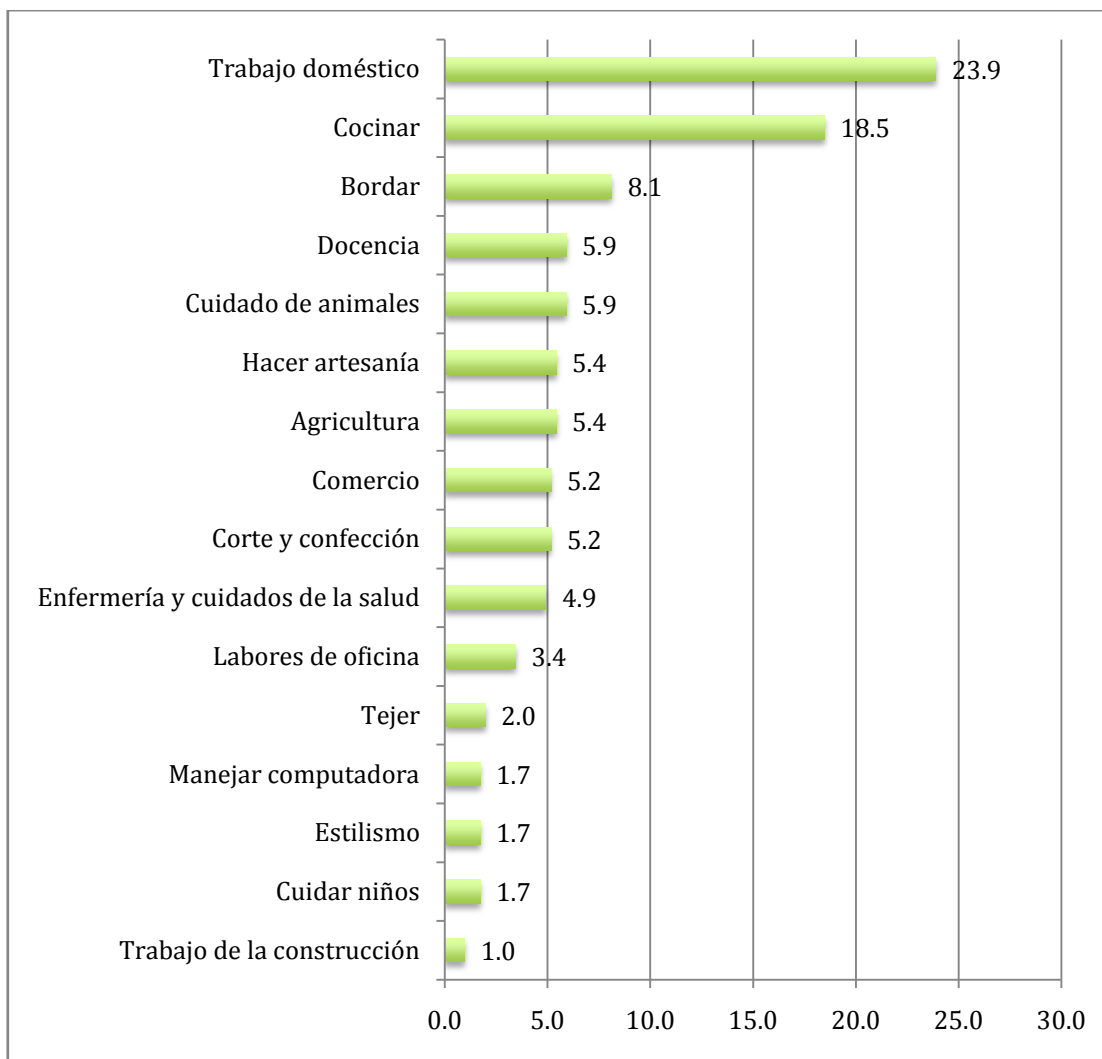
El apartado dedicado a explorar las habilidades personales de las mujeres y hombres que migran en el Estado de Hidalgo, tanto hacia destinos al interior del país como en el extranjero, muestra un perfil de preparación para el trabajo muy elemental que sumado al bajo nivel educativo que se discutió en el párrafo anterior, constituyen un panorama desolador para la migración hidalguense. Las mujeres migrantes (asociativas y autónomas, internas y externas), declaran, mayoritariamente, tener habilidad sólo para los trabajos domésticos y la cocina; los hombres, para la agricultura y la industria de la construcción. Por ello, una inaplazable obligación del Estado, es trabajar intensamente en proporcionar a las y los hidalguenses las herramientas mínimas necesarias que les permitan abrirse oportunidades y acceder a mejores condiciones de empleo e ingreso.

MIGRACIÓN FEMENINA ASOCIATIVA INTERNA | HABILIDADES (%)
ESTADO DE HIDALGO



Fuente: Encuesta por unidades domésticas sobre migración femenina en el Estado de Hidalgo 2012, Instituto Hidalguense de las Mujeres | Luna de Barro, Consultora.

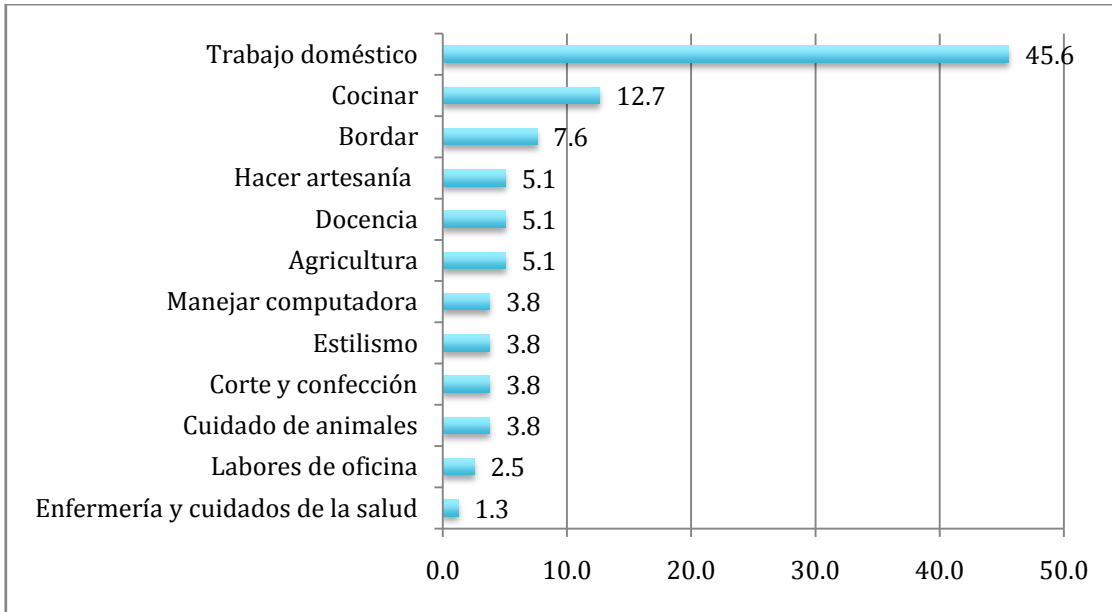
MIGRACIÓN FEMENINA AUTÓNOMA INTERNA | HABILIDADES (%)
ESTADO DE HIDALGO



Fuente: Encuesta por unidades domésticas sobre migración femenina en el Estado de Hidalgo 2012, Instituto Hidalguense de las Mujeres | Luna de Barro, Consultora.

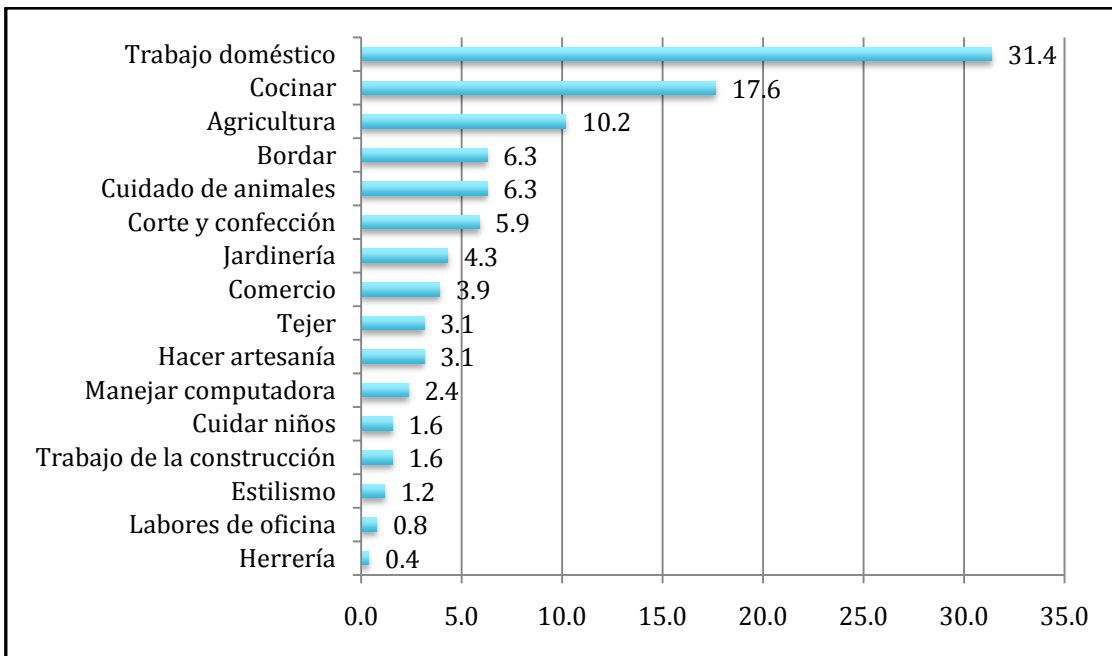
De manera muy tímida, mas no por ello menos cierta, las mujeres que migran de manera autónoma al interior de la República, apuntan un conjunto de habilidades diferentes a las dominantes relacionadas con el trabajo doméstico y la cocina. Llama la atención en este ámbito el 5.9%, dirigido a la docencia y el 4.9% orientado a la enfermería y cuidados de la salud. Esto muestra que las mujeres, aún cuando destacan en otro tipo de habilidades diferentes al servicio doméstico, permanecen en el ámbito de los servicios hacia los demás.

MIGRACIÓN FEMENINA ASOCIATIVA EXTERNA | HABILIDADES (%)
ESTADO DE HIDALGO



Fuente: Encuesta por unidades domésticas sobre migración femenina en el Estado de Hidalgo 2012, Instituto Hidalguense de las Mujeres | Luna de Barro, Consultora.

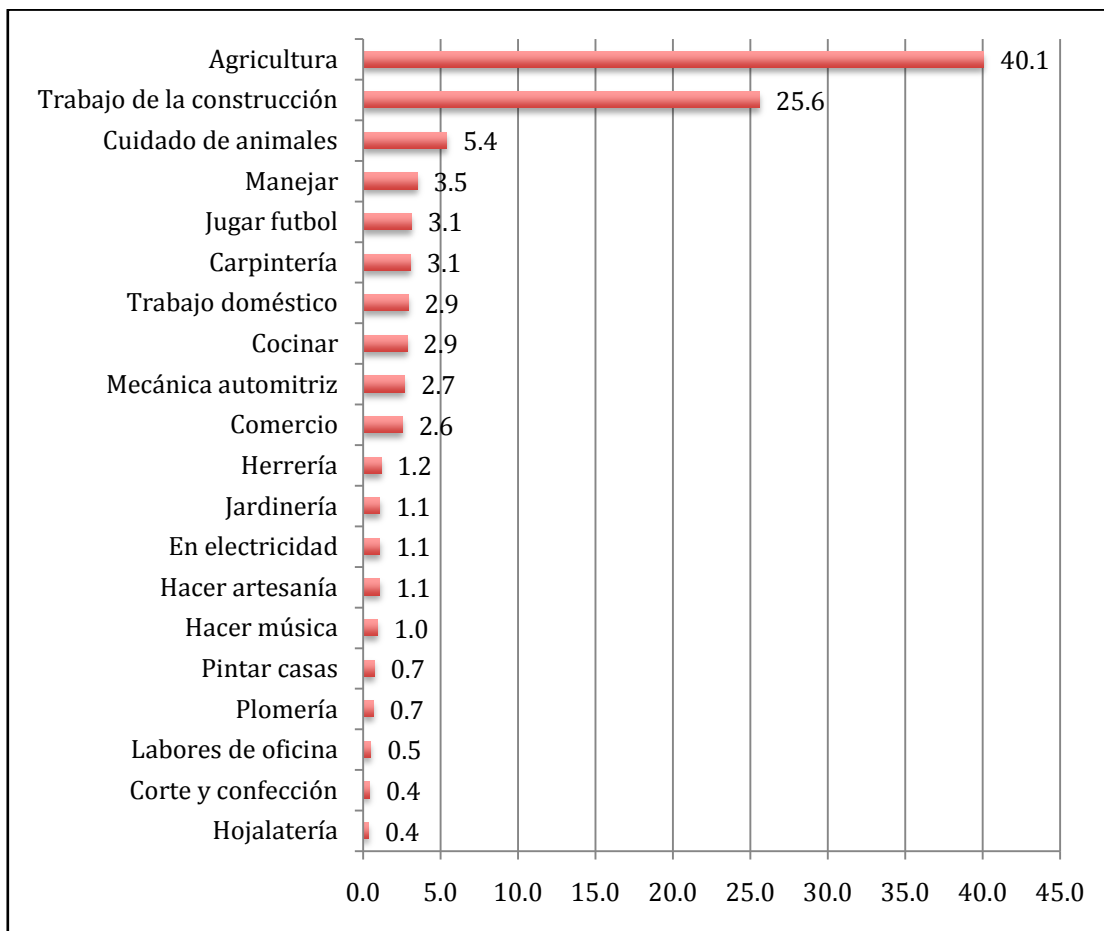
MIGRACIÓN FEMENINA AUTÓNOMA EXTERNA | HABILIDADES (%)
ESTADO DE HIDALGO



Fuente: Encuesta por unidades domésticas sobre migración femenina en el Estado de Hidalgo 2012, Instituto Hidalguense de las Mujeres | Luna de Barro, Consultora.

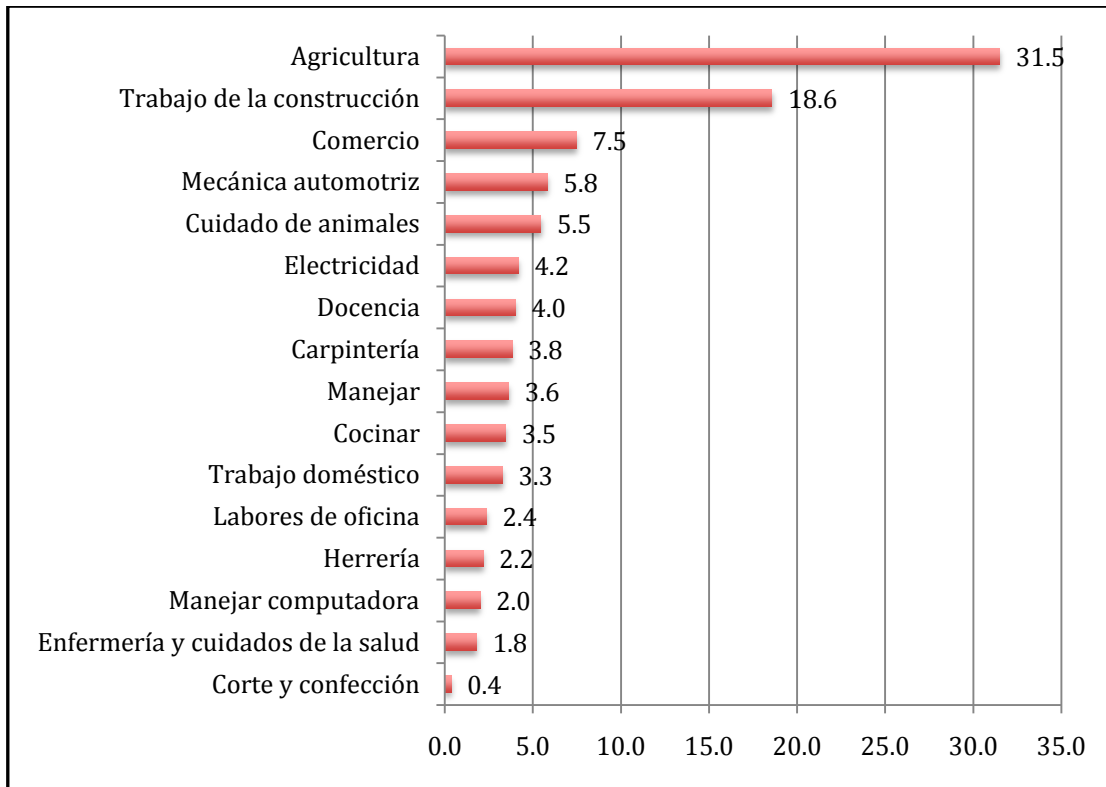
Aunque en la migración femenina autónoma externa se percibe algo equivalente a lo que sucede con la migración femenina interna, en términos de competitividad desaparecen las habilidades vinculadas a la docencia y el cuidado de la salud. Se mantiene la habilidad para un conjunto de servicios de atención directa y, más de la mitad de las migrantes asociativas y autónomas, consiguen emplearse, fundamentalmente en actividades domésticas y labores subordinadas de cocina. Valdría la pena destacar las actividades vinculadas al sector agropecuario que muestra más del 15% y que, por lo tanto, puede considerarse una actividad más calificada.

MIGRACIÓN MASCULINA INTERNA | HABILIDADES (%)
ESTADO DE HIDALGO



Fuente: Encuesta por unidades domésticas sobre migración femenina en el Estado de Hidalgo 2012, Instituto Hidalguense de las Mujeres | Luna de Barro, Consultora.

MIGRACIÓN MASCULINA EXTERNA | HABILIDADES (%)
ESTADO DE HIDALGO



Fuente: Encuesta por unidades domésticas sobre migración femenina en el Estado de Hidalgo 2012, Instituto Hidalguense de las Mujeres | Luna de Barro, Consultora.

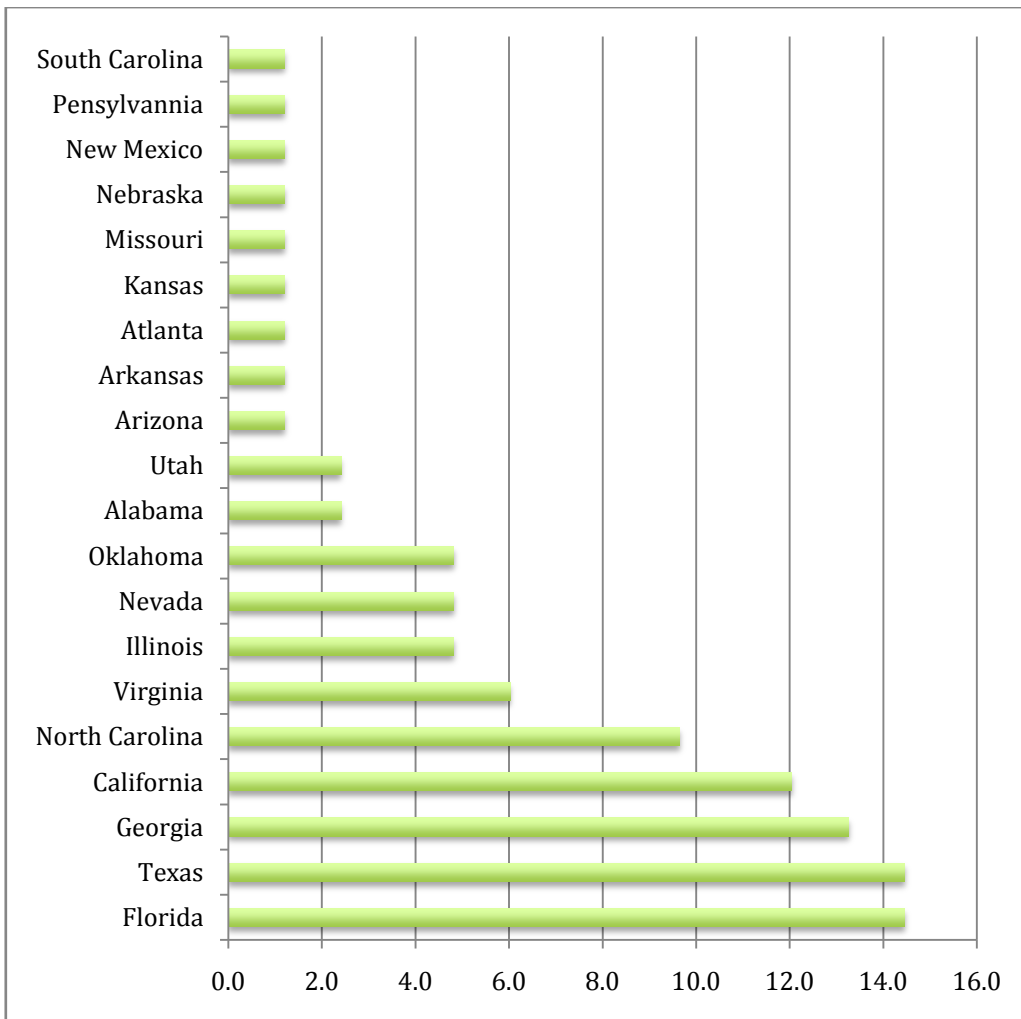
La migración masculina externa muestra una mayor diversidad en cuanto a la preparación para el trabajo y, sobre todo, apuntan un conjunto de datos vinculados al trabajo en la industria que resultan importantes para competir en el mercado laboral norteamericano (mecánica automotriz, electricidad, docencia, carpintería) que en suma alcanzan el 17.8% y que adicionados a los saberes tradicionales de la agricultura y trabajo de la construcción presentan un pobre resultado, pero más alentador que en las mujeres.

Destino

Aunque el destino de las y los migrantes está definido por las características del flujo migratorio de hidalguenses que han migrado ante-

riormente a la Unión Americana –en las gráficas siguientes puede apreciarse que el 61.2% de los hombres se dirige a sólo cinco estados de los Estados Unidos (Florida, Texas, California, North Carolina y Georgia)–, la visibilización de la migración femenina permite mostrar importantes diferencias en cuanto a los destinos en el país del Norte: si bien, tanto los hombres como las mujeres asociativas, coinciden en el destino y en los porcentajes, en la migración autónoma de mujeres se conservan los destinos, pero el orden de los mismos es diferente.

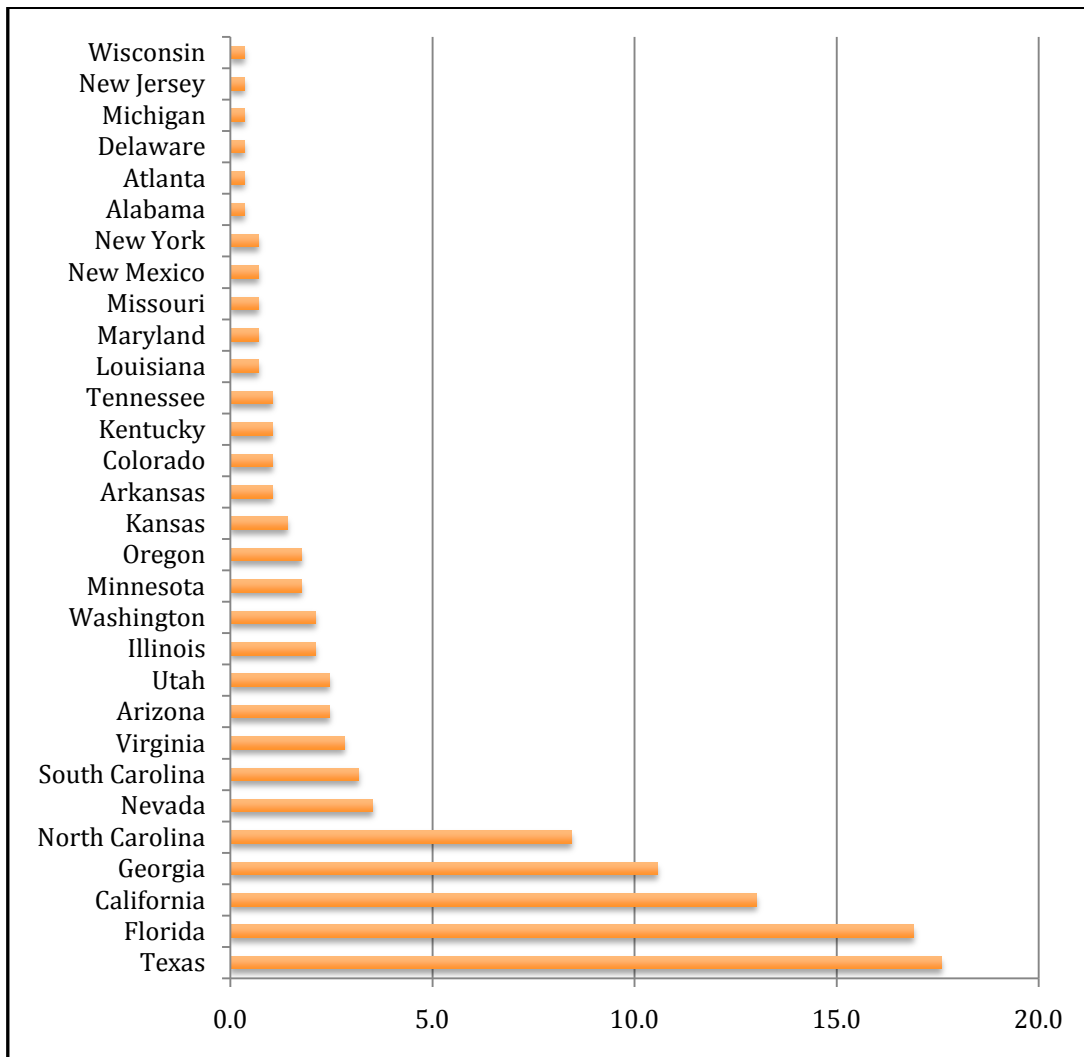
MIGRACIÓN FEMENINA ASOCIATIVA EXTERNA | DESTINO (%)
ESTADO DE HIDALGO



Fuente: Encuesta por unidades domésticas sobre migración femenina en el Estado de Hidalgo 2012, Instituto Hidalguense de las Mujeres | Luna de Barro, Consultora.

La migración femenina asociativa externa presenta, como podría esperarse, grandes coincidencias con la migración externa de hombres. Los cinco estados de la Unión Americana con mayor afluencia de migrantes son los mismos, lo que fortalece la hipótesis de que este modo de migración de las mujeres se realiza a partir de la decisión masculina, aunque, como se vio en el apartado anterior tal situación no exime a las migrantes, en general, de incorporarse a la búsqueda de fuentes de empleo en el vecino país.

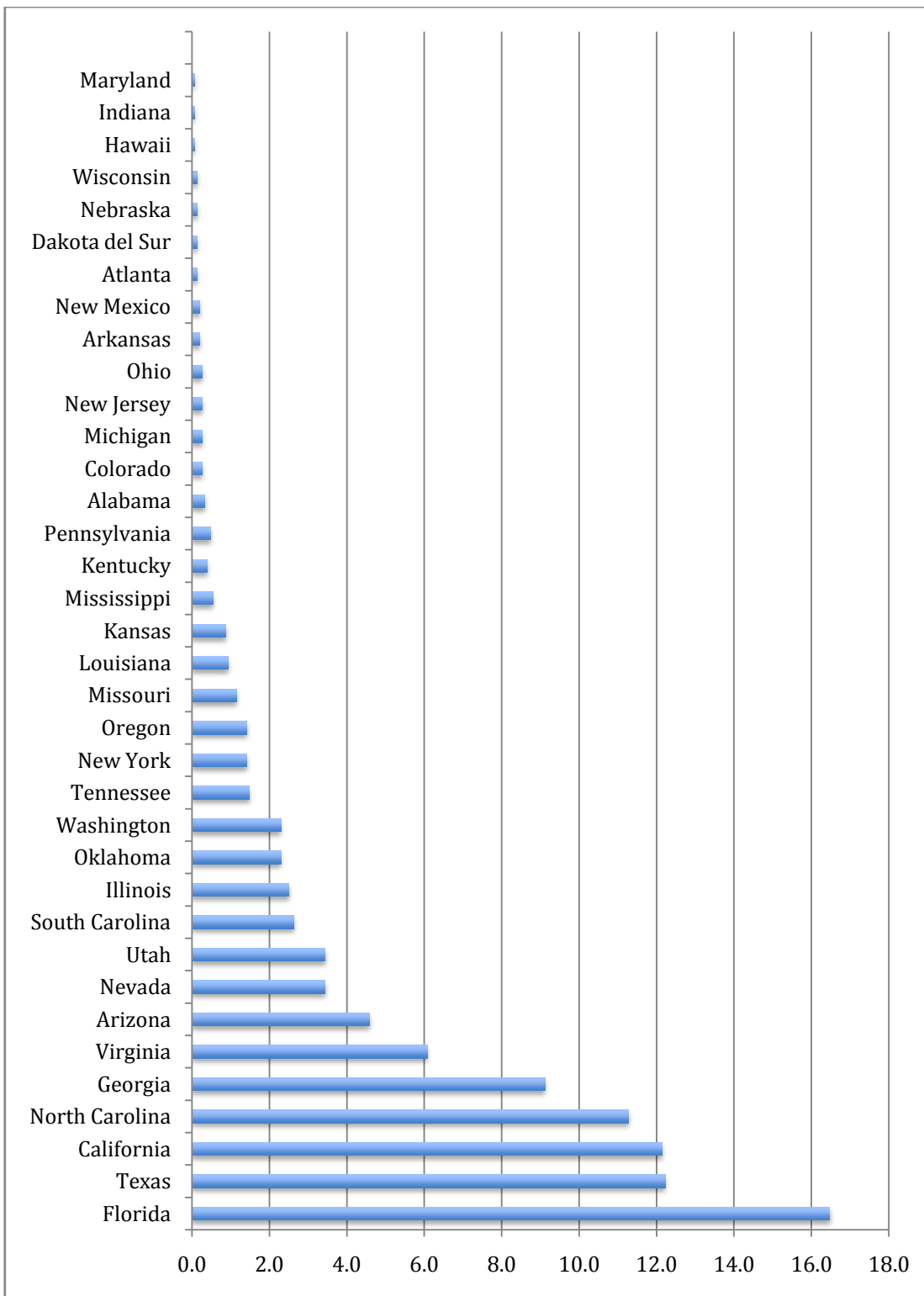
MIGRACIÓN FEMENINA AUTÓNOMA EXTERNA | DESTINO (%)
ESTADO DE HIDALGO



Fuente: Encuesta por unidades domésticas sobre migración femenina en el Estado de Hidalgo 2012, Instituto Hidalguense de las Mujeres | Luna de Barro, Consultora.

La migración femenina autónoma externa muestra diferencias de matriz, pero fundamentales, en cuanto al orden de los cinco destinos más importantes. Si bien coinciden en lo que se refiere a la migración masculina, para las mujeres es un destino más importante Texas que Florida y Georgia que North Carolina. Aventurando una explicación a este fenómeno, sería necesario suponer, como apuntan ciertos datos empíricos, que la migración hacia Texas es mayoritariamente para servicio doméstico y servicios comerciales (empleadas de mostrador, afanadoras, etcétera); en California para cuestiones vinculadas a la agricultura y el servicio doméstico; y, el corredor Florida, Georgia, North Carolina, para la industria empaedora y el servicio doméstico. De esta manera, el mayor flujo migratorio femenino autónomo se dirige a un Estado que demanda de servicios escasamente calificados y, por lo que se pagan, bajos salarios.

MIGRACIÓN MASCULINA EXTERNA | DESTINO (%)
ESTADO DE HIDALGO



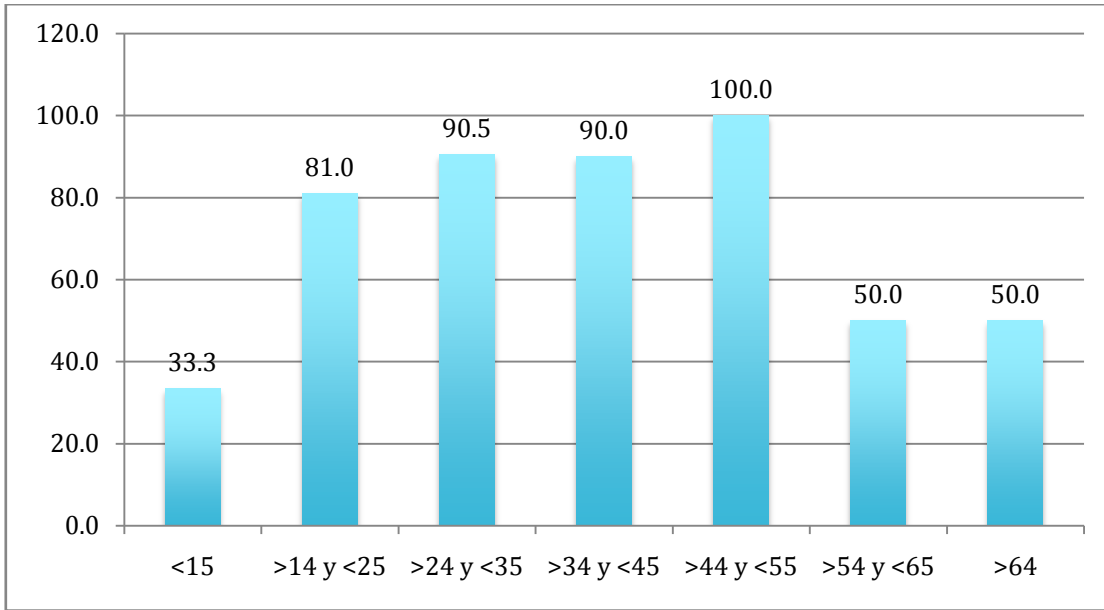
Fuente: Encuesta por unidades domésticas sobre migración femenina en el Estado de Hidalgo 2012, Instituto Hidalguense de las Mujeres | Luna de Barro, Consultora.

No sorprende que la mayor migración masculina se dirija a Florida y, en menor grado, a Texas puesto que son lugares que demandan mano de obra para la agricultura y la industria de la construcción, lo que constituye el componente principal de la migración masculina. La mano de obra calificada (industria mecánica, metalmecánica y electrónica) que se concentra en los estados del norte de Estados Unidos (Illinois, Michigan y otros), no es un destino importante de la migración masculina hidalguense.

Estableció contacto previo (redes)

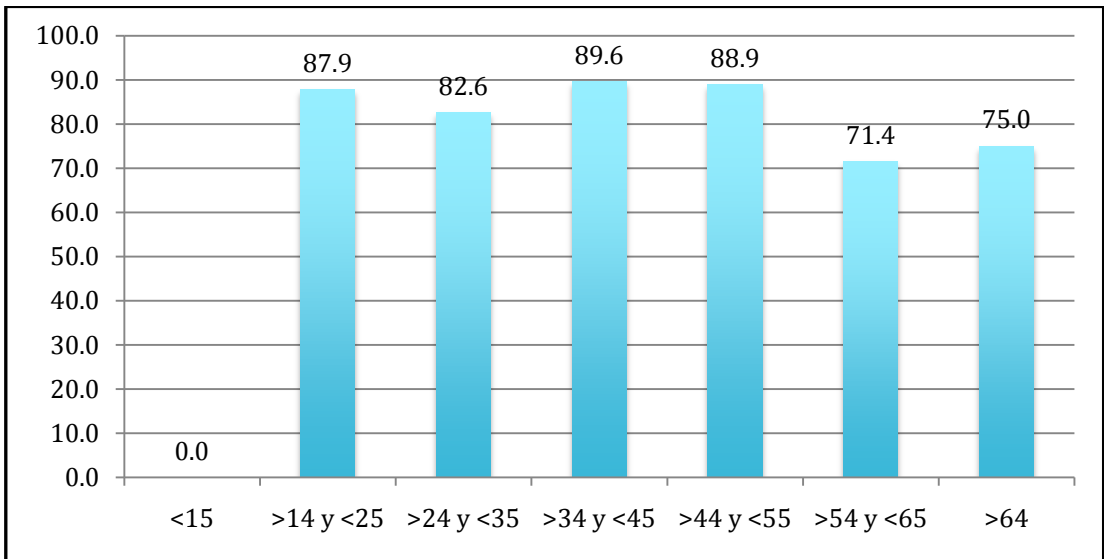
Los valores definidos para esta variable por la muestra presentan, por un lado, una evidencia de que la migración hidalguense es un fenómeno con una larga historia que ha permitido generar redes, en el destino y en el origen, que favorecen el establecimiento de contactos previos al movimiento migratorio. Por otra parte, los datos apuntan a que la migración femenina asociativa es, casi siempre, resultado del vínculo previo. En el caso de la migración femenina autónoma, así como la migración externa de hombres, aunque aborda la necesidad de crear contacto previo, existe un remanente superior al 10% que migra sin tener ninguna relación con el lugar de destino; a esta forma de migración se le denomina “migración bajo riesgo” y es la que exige la intervención de programas gubernamentales que la eviten para evitar daños mayores a las y los migrantes, pero también, a sus familias en los lugares de origen.

MIGRACIÓN FEMENINA ASOCIATIVA EXTERNA | REDES (%)
ESTADO DE HIDALGO



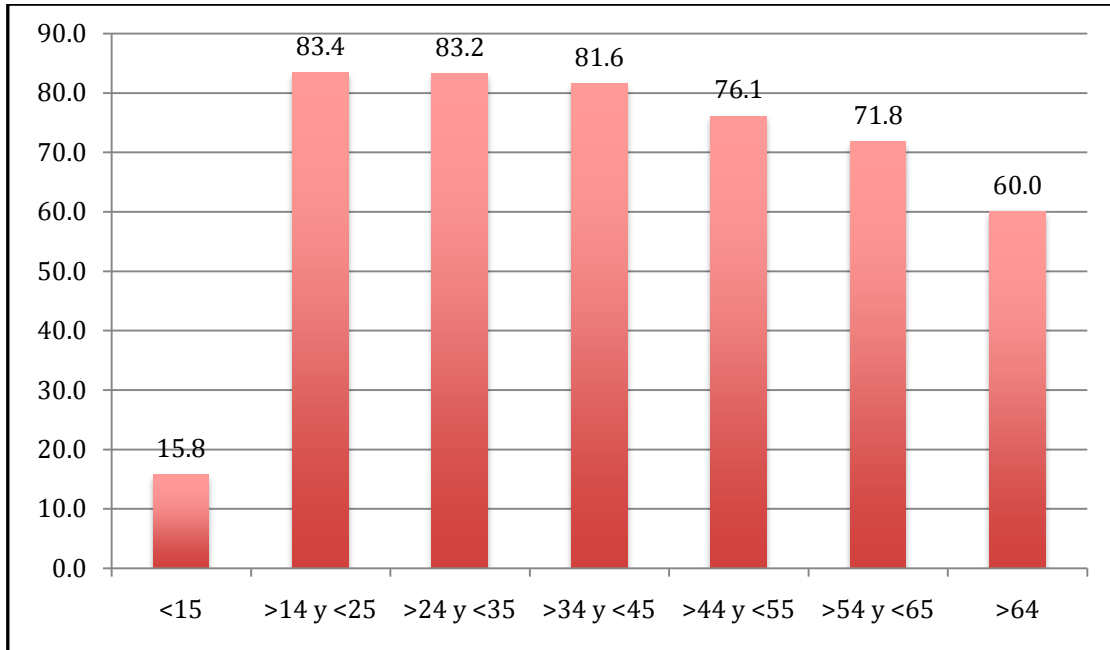
Fuente: Encuesta por unidades domésticas sobre migración femenina en el Estado de Hidalgo 2012, Instituto Hidalguense de las Mujeres | Luna de Barro, Consultora.

MIGRACIÓN FEMENINA AUTÓNOMA EXTERNA | REDES (%)
ESTADO DE HIDALGO



Fuente: Encuesta por unidades domésticas sobre migración femenina en el Estado de Hidalgo 2012, Instituto Hidalguense de las Mujeres | Luna de Barro, Consultora.

MIGRACIÓN MASCULINA EXTERNA | REDES (%)
ESTADO DE HIDALGO

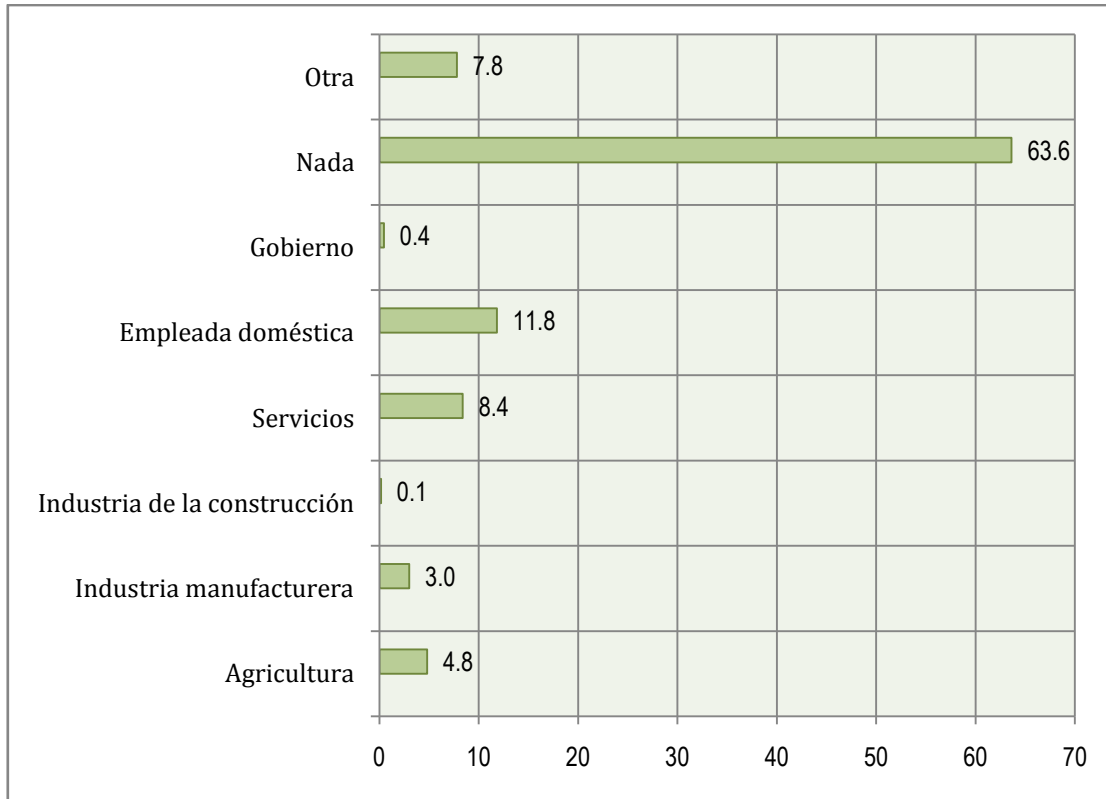


Fuente: Encuesta por unidades domésticas sobre migración femenina en el Estado de Hidalgo 2012, Instituto Hidalguense de las Mujeres | Luna de Barro, Consultora.

Empleo en el lugar de destino

Esta variable, cuya importancia radica en que representa la síntesis final del proceso migratorio, tanto interno como externo, devuelve respuestas que vale la pena analizar con detenimiento. Algunos de los resultados más significativos se ubican, en el caso de la migración femenina, en las columnas de servicios, empleada doméstica y nada. En el caso de los hombres, agricultura, industria de la construcción y servicios. Esta diferencia general se convierte en una característica importante tanto, de la migración femenina como de la masculina, en el sentido de la capacitación para el trabajo de unas y otros, en sus lugares de origen.

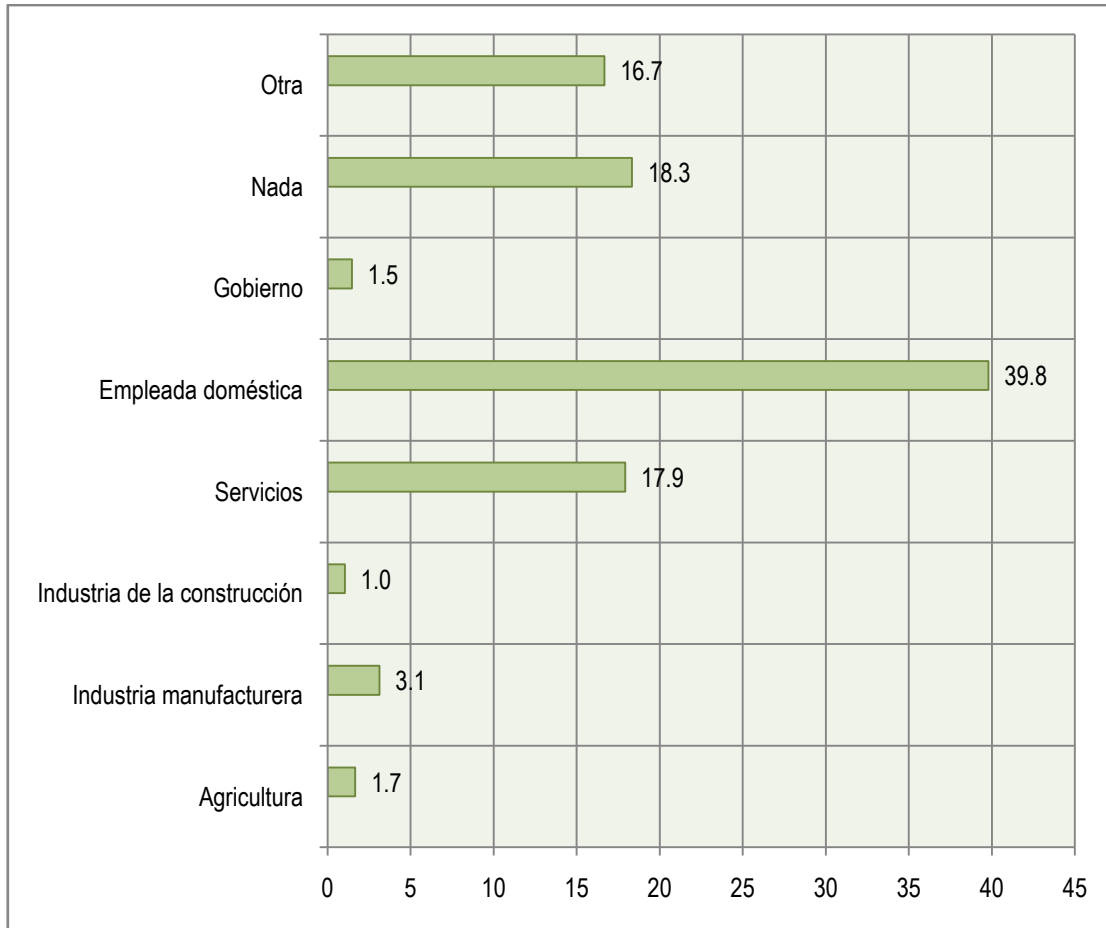
MIGRACIÓN FEMENINA ASOCIATIVA INTERNA | EMPLEO LUGAR DE DESTINO (%)
ESTADO DE HIDALGO



Fuente: Encuesta por unidades domésticas sobre migración femenina en el Estado de Hidalgo 2012, Instituto Hidalguense de las Mujeres | Luna de Barro, Consultora.

En la migración femenina asociativa interna, destaca que un alto porcentaje (63.6%), declara no realizar ninguna actividad remunerada en el lugar de destino. Tratándose de mujeres que migran con el objetivo de reunirse con su contraparte masculina, es fácil deducir que su función básica es realizar los servicios domésticos en su hogar en el lugar de destino. Sin embargo, vale destacar que más de un 30% de las mujeres que migran de manera asociativa se integran a trabajo remunerado.

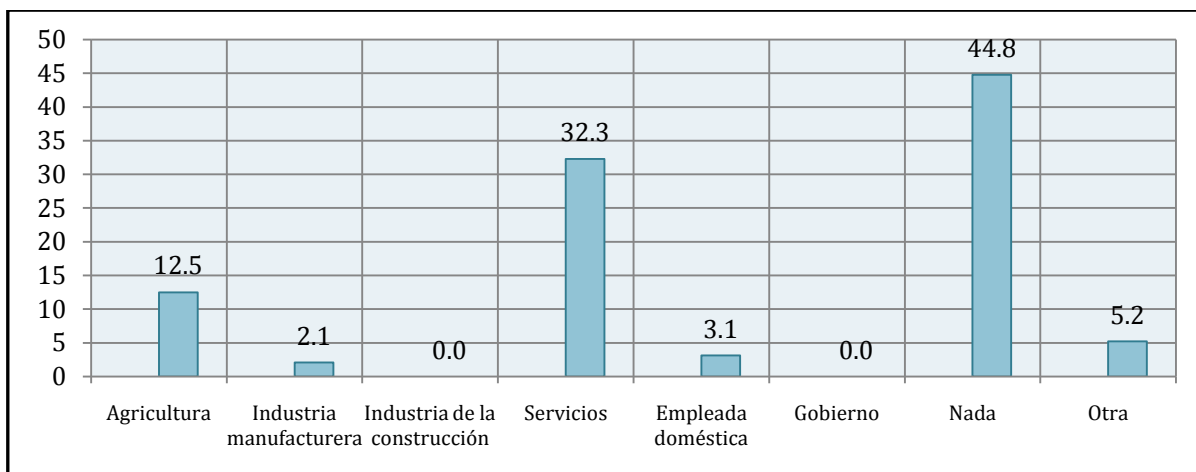
MIGRACIÓN FEMENINA AUTÓNOMA INTERNA | EMPLEO LUGAR DE DESTINO (%)
ESTADO DE HIDALGO



Fuente: Encuesta por unidades domésticas sobre migración femenina en el Estado de Hidalgo 2012, Instituto Hidalguense de las Mujeres | Luna de Barro, Consultora.

En el caso de la migración femenina autónoma al interior de la República mexicana, el mayor porcentaje lo representan los servicios en general y, en particular, los servicios domésticos. Derivado de una escasa preparación para el trabajo y un bajo nivel educativo, su participación en la industria manufacturera y de la construcción y de labores de oficina, es muy limitada. Es relevante, también, que el 18.3% no realiza ninguna actividad remunerada, lo que podría significar que, tratándose de migración autónoma, no encontró trabajo remunerado.

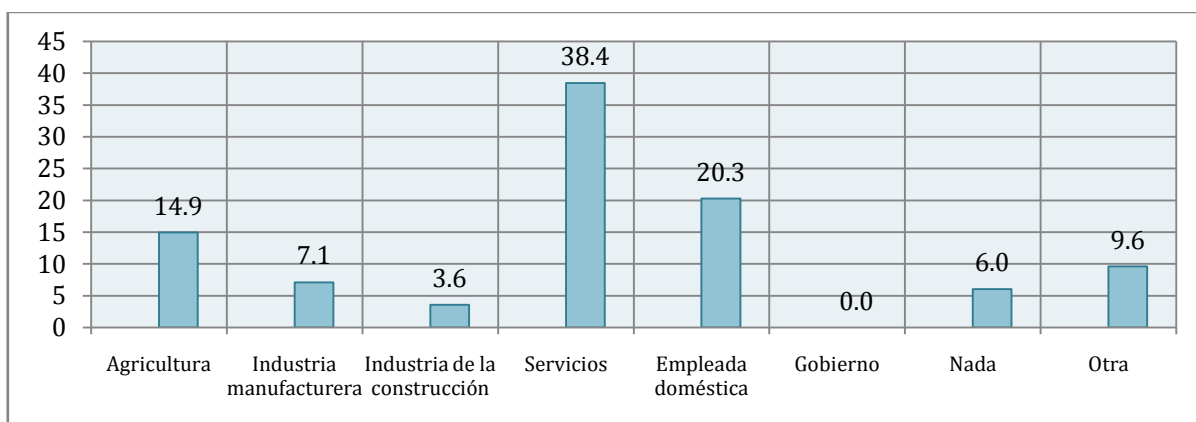
MIGRACIÓN FEMENINA ASOCIATIVA EXTERNA | EMPLEO LUGAR DE DESTINO (%)
ESTADO DE HIDALGO



Fuente: Encuesta por unidades domésticas sobre migración femenina en el Estado de Hidalgo 2012, Instituto Hidalguense de las Mujeres | Luna de Barro, Consultora.

Si bien, era de suponerse encontrar la alta proporción en el valor “nada”, llama poderosamente la atención, tanto el 12.5% que se dedican a labores agrícolas, como el 32.3% que se incorporan a empleos remunerados en el área de servicios. Esto está vinculado a la existencia previa de redes que facilitan su incorporación al empleo remunerado, aunque éste no haya sido la causa básica de su migración.

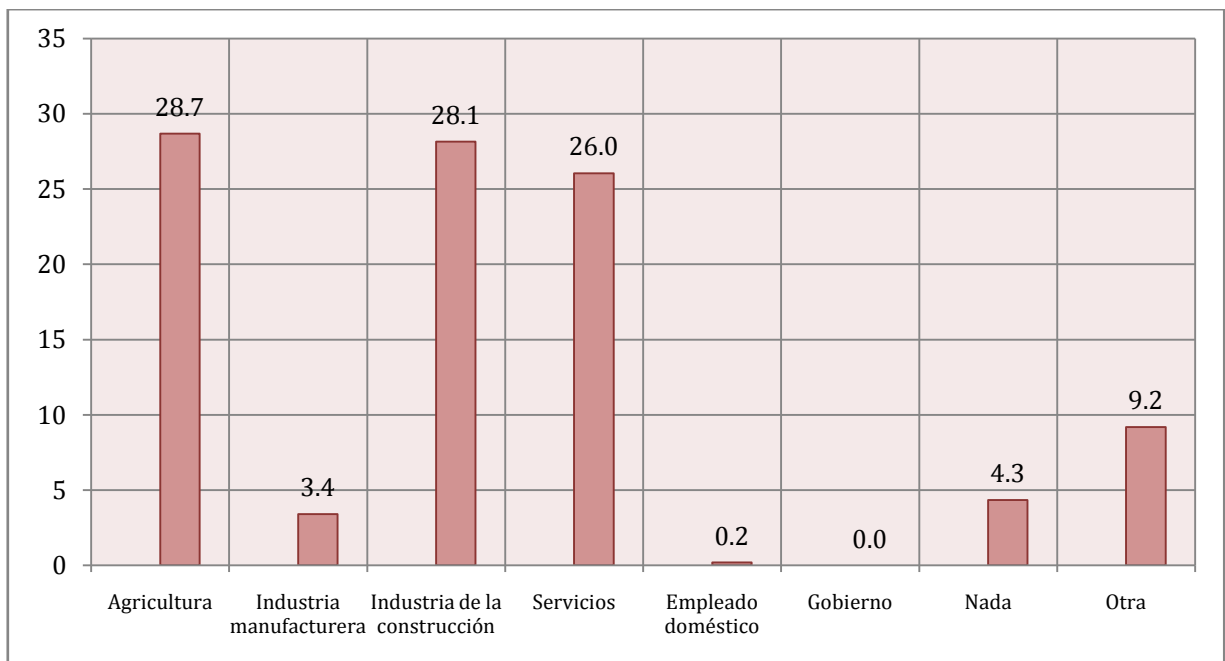
MIGRACIÓN FEMENINA AUTÓNOMA EXTERNA | EMPLEO LUGAR DE DESTINO (%)
ESTADO DE HIDALGO



Fuente: Encuesta por unidades domésticas sobre migración femenina en el Estado de Hidalgo 2012, Instituto Hidalguense de las Mujeres | Luna de Barro, Consultora.

Las cifras que arroja esta gráfica ponen en evidencia dos aspectos: por una parte, que se cumple el propósito que la tipología asigna a esta forma de migración y, por otra, que la migración femenina autónoma, como se verá en la gráfica correspondiente, migra, en general, a partir de contactos previos lo que hace que el valor “nada” se reduzca de manera relevante. Sin embargo, otra vez se pone de manifiesto el bajo nivel de calificación para el trabajo, lo que impele a las mujeres autónomas a emplearse básicamente en el sector servicios y, de manera importante, a los servicios domésticos. Es rescatable, también, la participación de la mujer en la agricultura y la industria manufacturera.

MIGRACIÓN MASCULINA INTERNA | EMPLEO LUGAR DE DESTINO (%)
ESTADO DE HIDALGO

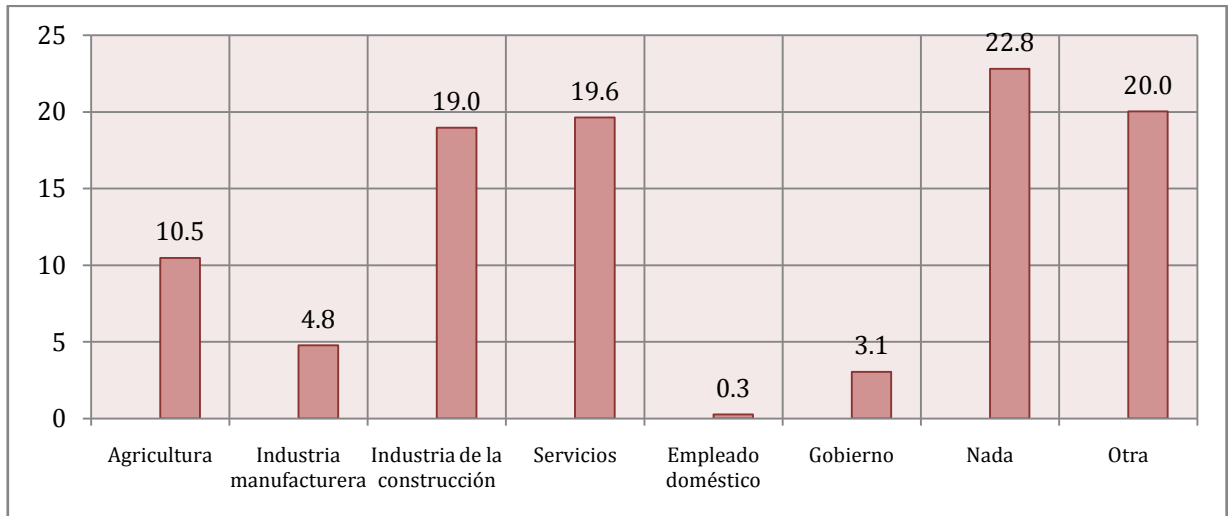


Fuente: Encuesta por unidades domésticas sobre migración femenina en el Estado de Hidalgo 2012, Instituto Hidalguense de las Mujeres | Luna de Barro, Consultora.

La migración masculina interna observa tres vertientes básicas: la agricultura, que se manifiesta en forma de jornaleros agrícolas; la industria de la construcción, dirigida a servir como peones en las edificaciones de las grandes ciudades; y, los servicios, que consisten

básicamente en una multitud de oficios que se integran como apoyos para los trabajos de oficina (choferes, mensajeros, etcétera).

MIGRACIÓN MASCULINA EXTERNA | EMPLEO LUGAR DE DESTINO (%)
ESTADO DE HIDALGO



Fuente: Encuesta por unidades domésticas sobre migración femenina en el Estado de Hidalgo 2012, Instituto Hidalguense de las Mujeres | Luna de Barro, Consultora.

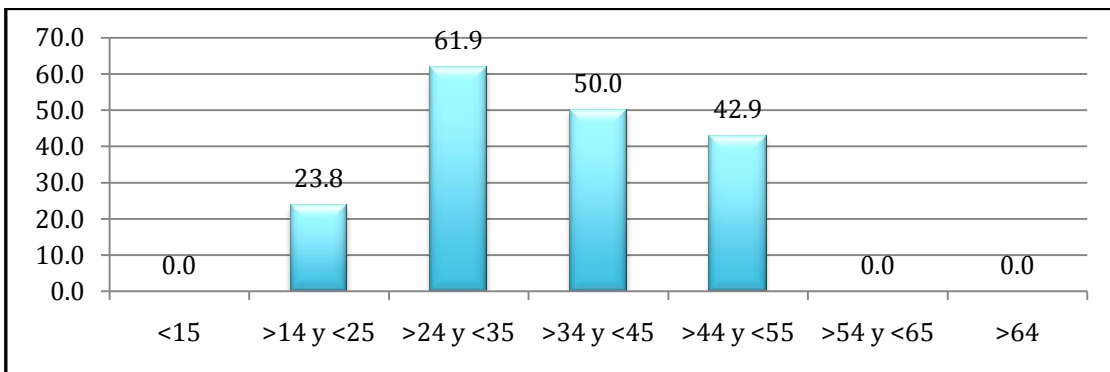
La migración masculina externa muestra una mayor aplicación en los mismos términos que la interna: agricultura, industria de la construcción y servicios. Sin embargo, llama poderosamente la atención que el 22.8% de los migrantes no obtienen ningún trabajo remunerado con lo que, además de no lograr su objetivo central, pierde recursos familiares y, a veces comunales, en aventuras que no le representan ninguna utilidad económica. Esto significa que, mientras permanece en la Unión Americana, las y los miembros de su unidad doméstica en el lugar de origen, corren con los gastos de manutención del migrante.

Remesas

Las gráficas correspondientes al envío de remesas presentan valores diferentes de respuesta a la pregunta “la o el migrante envía regularmente remesas”. En el caso de las mujeres que migran de manera asociativa, se percibe la dependencia hacia el migrante hombre y las

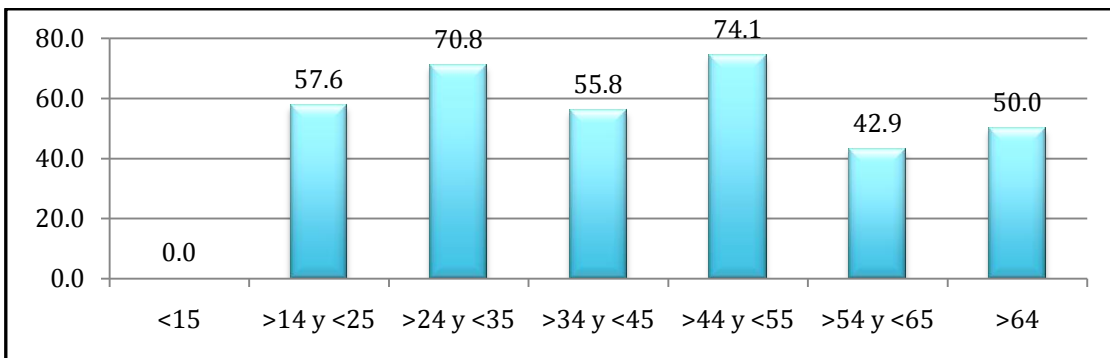
dificultades que enfrentan para enviar recursos económicos a sus unidades domésticas. En lo que respecta a las migrantes autónomas, al compararlas con los migrantes hombres, se percibe una importante diferencia tanto en el número de mujeres y hombres que envían recursos como en el comportamiento de esta variable en las diversos grupos de edad: en los hombres, el envío de remesas es, más o menos constante, y se sostiene desde los mayores de 15 años hasta los menores de 65. En las mujeres, se muestran variaciones relevantes entre algunos grupos de edad (de 35 a 44 años y de 55 a 64 años) y, en términos generales, es menor en todos los rangos de edad.

MIGRACIÓN FEMENINA ASOCIATIVA EXTERNA | REMESAS (%)
ESTADO DE HIDALGO



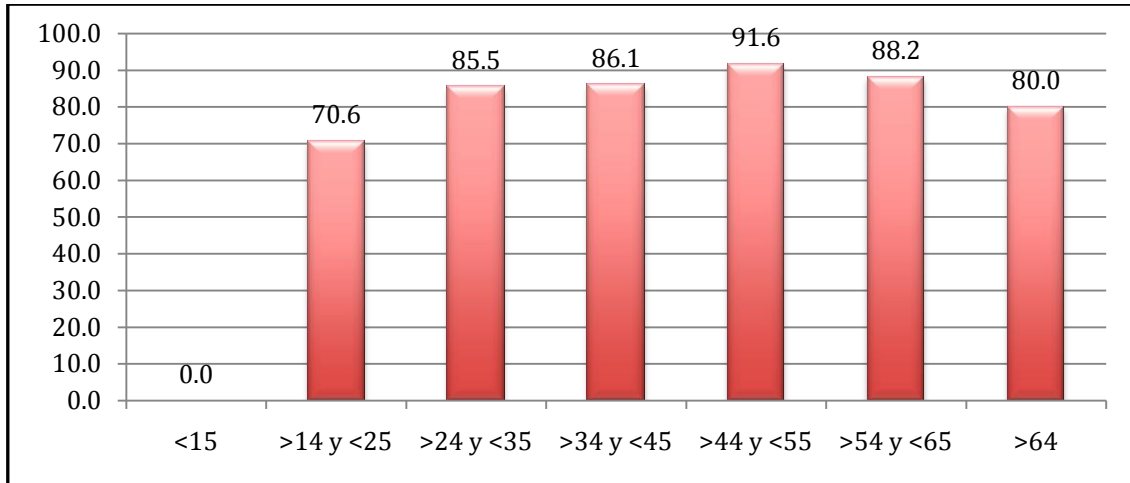
Fuente: Encuesta por unidades domésticas sobre migración femenina en el Estado de Hidalgo 2012, Instituto Hidalguense de las Mujeres | Luna de Barro, Consultora.

MIGRACIÓN FEMENINA AUTÓNOMA EXTERNA | REMESAS (%)
ESTADO DE HIDALGO



Fuente: Encuesta por unidades domésticas sobre migración femenina en el Estado de Hidalgo 2012, Instituto Hidalguense de las Mujeres | Luna de Barro, Consultora.

MIGRACIÓN MASCULINA EXTERNA | REMESAS (%)
ESTADO DE HIDALGO

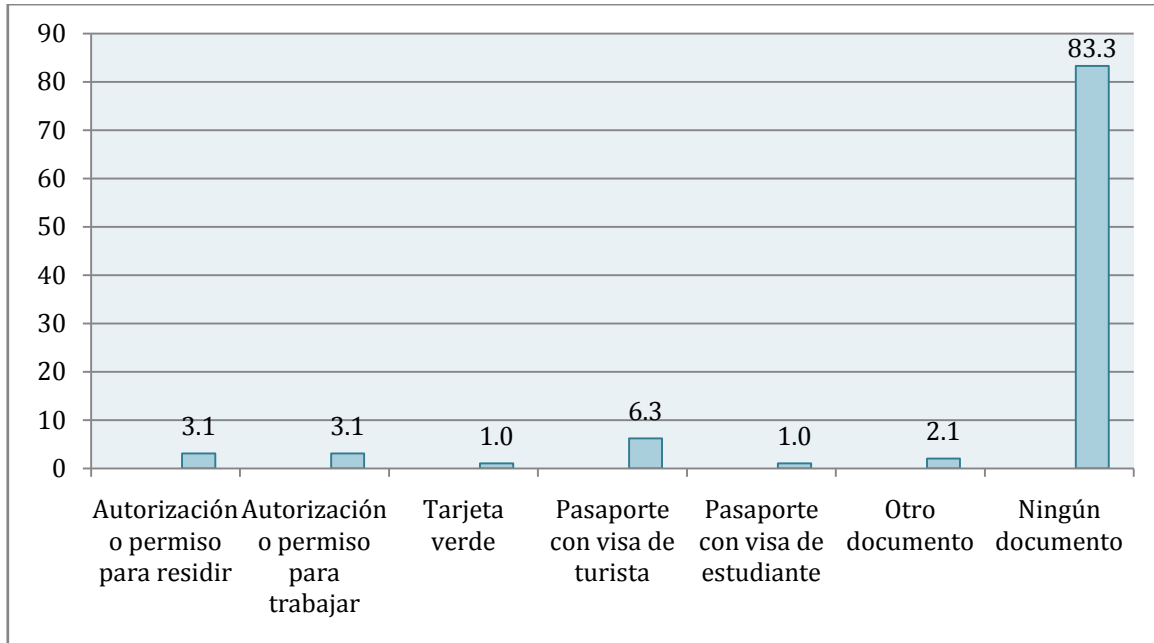


Fuente: Encuesta por unidades domésticas sobre migración femenina en el Estado de Hidalgo 2012, Instituto Hidalguense de las Mujeres | Luna de Barro, Consultora.

Tipo de documento

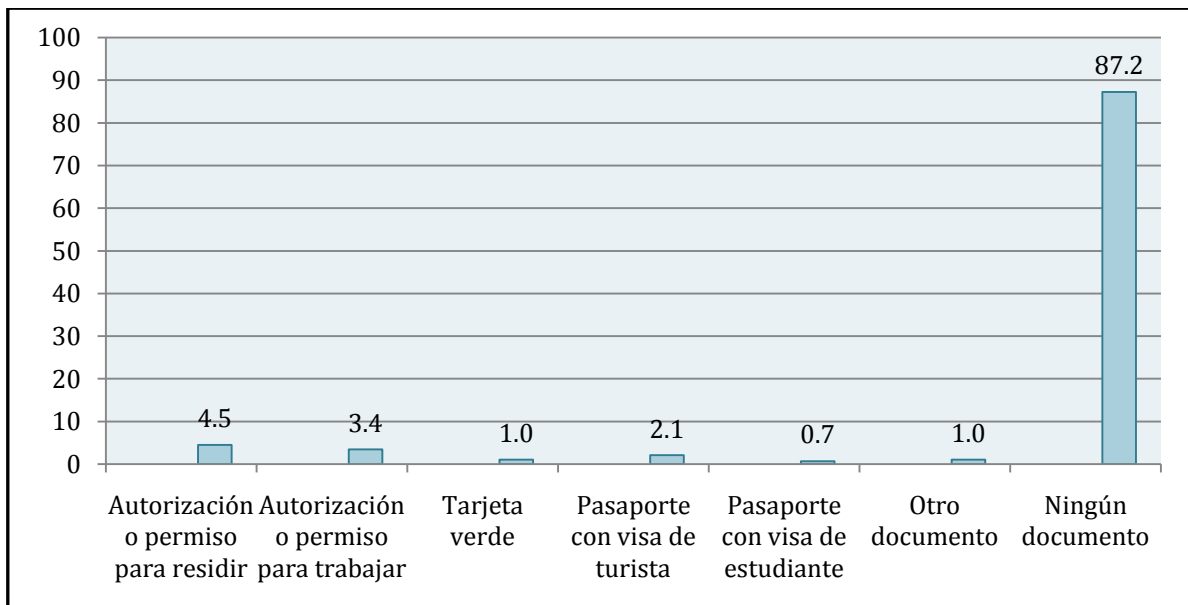
La migración, tanto de mujeres asociativas y autónomas como de hombres, se realiza en más del 80 por ciento de los casos sin documentación que avale el ingreso legal al vecino país del Norte. Con esta salvedad, en las gráficas siguientes es posible observar algunas diferencias. Aunque la proporción es muy baja, la cantidad de hombres que migran con permiso de trabajo duplica, prácticamente, al de las mujeres autónomas (5.9% y 3.4%, respectivamente). En el caso de la migración femenina asociativa este valor es aún menor (3.1%). La cifra para la utilización de una visa de turista en los migrantes hombres y las mujeres autónomas es significativamente baja (2.1%), a diferencia de la migración asociativa de mujeres que triplica la cifra anterior (6.3%). Los valores relativos a las y los migrantes que se mueven sin documentación, son prácticamente similares en mujeres autónomas y hombres (87.2% y 86.8%, respectivamente) y ligeramente menores en mujeres migrantes asociativas (83.3%).

MIGRACIÓN FEMENINA ASOCIATIVA EXTERNA | TIPO DE DOCUMENTO (%)
ESTADO DE HIDALGO



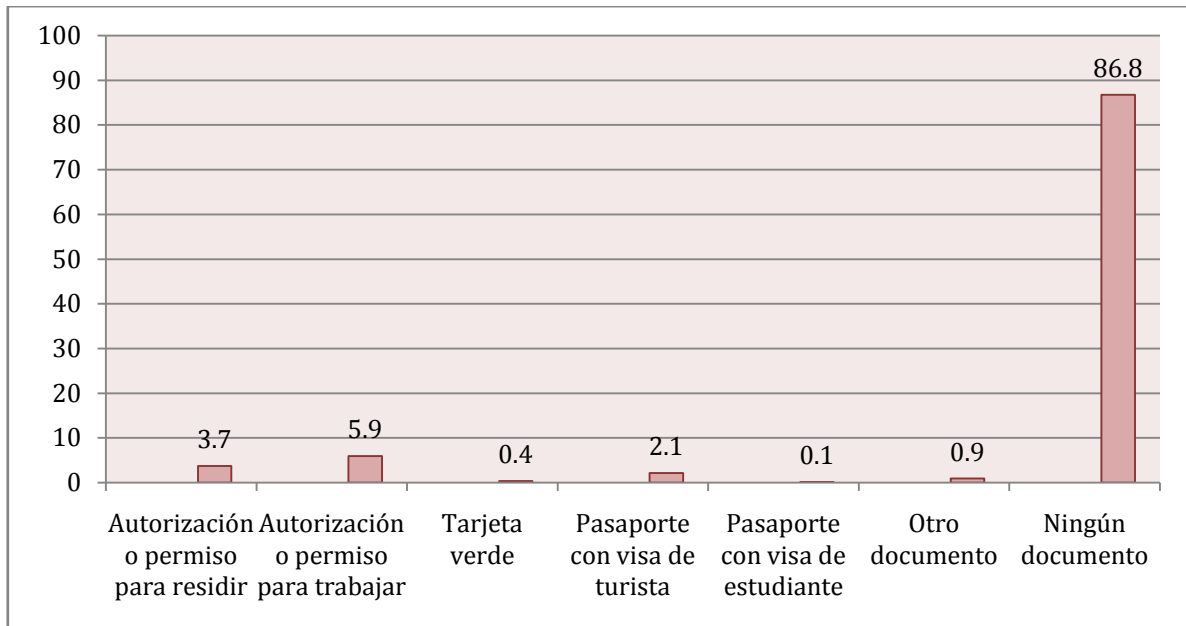
Fuente: Encuesta por unidades domésticas sobre migración femenina en el Estado de Hidalgo 2012, Instituto Hidalguense de las Mujeres | Luna de Barro, Consultora.

MIGRACIÓN FEMENINA AUTÓNOMA EXTERNA | TIPO DE DOCUMENTO (%)
ESTADO DE HIDALGO



Fuente: Encuesta por unidades domésticas sobre migración femenina en el Estado de Hidalgo 2012, Instituto Hidalguense de las Mujeres | Luna de Barro, Consultora.

MIGRACIÓN MASCULINA EXTERNA | TIPO DE DOCUMENTO (%)
ESTADO DE HIDALGO



Fuente: Encuesta por unidades domésticas sobre migración femenina en el Estado de Hidalgo 2012, Instituto Hidalguense de las Mujeres|Luna de Barro, Consultora.

Circularidad y retorno

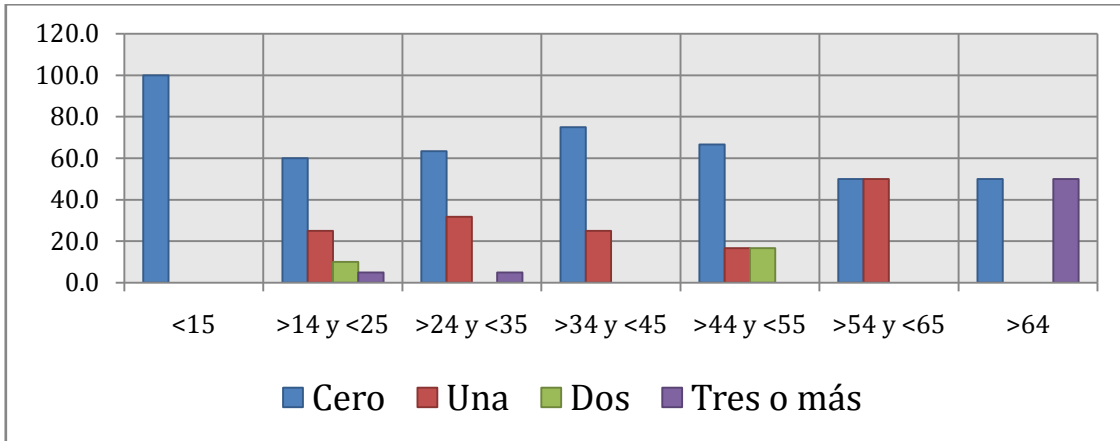
Debido a las condiciones específicas en las que se da la migración de mexicanas/os hacia Estados Unidos y, en particular, desde el Estado de Hidalgo, derivado del endurecimiento de la política migratoria; de las formas culturales de la integración (y dependencia) de las unidades domésticas en el lugar de origen; del carácter temporal del empleo en la Unión Americana; y, de las aparentes facilidades que otorga la existencia de 2 mil kilómetros de frontera compartida; se genera el fenómeno denominado circularidad que muestra una intensidad importante en la entidad.

Número de veces que las y los migrantes han ido a Estados Unidos en los últimos 5 años

Los datos relativos a la circularidad migratoria, se basan en la lectura del número de veces que la o el migrante han ido y vuelto de la Unión

Americana en los últimos 5 años. A continuación se presentan las gráficas relativas a la migración femenina asociativa y autónoma, y a la migración masculina, donde es posible detectar importantes diferencias entre mujeres, en su tipología, y hombres.

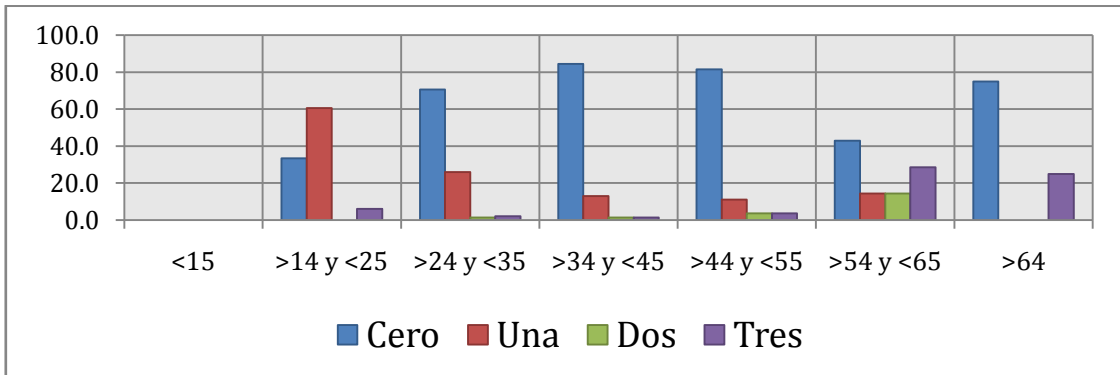
MIGRACIÓN FEMENINA ASOCIATIVA EXTERNA | CIRCULARIDAD (%)
ESTADO DE HIDALGO



Fuente: Encuesta por unidades domésticas sobre migración femenina en el Estado de Hidalgo 2012, Instituto Hidalguense de las Mujeres | Luna de Barro, Consultora.

En el caso de la migración femenina asociativa prevalece la proporción de mujeres que viajan a los Estados Unidos y no regresan a su lugar de origen. Sin embargo, la proporción de migrantes que vuelven una o más veces, crece a medida que lo hace también, el grupo de edad.

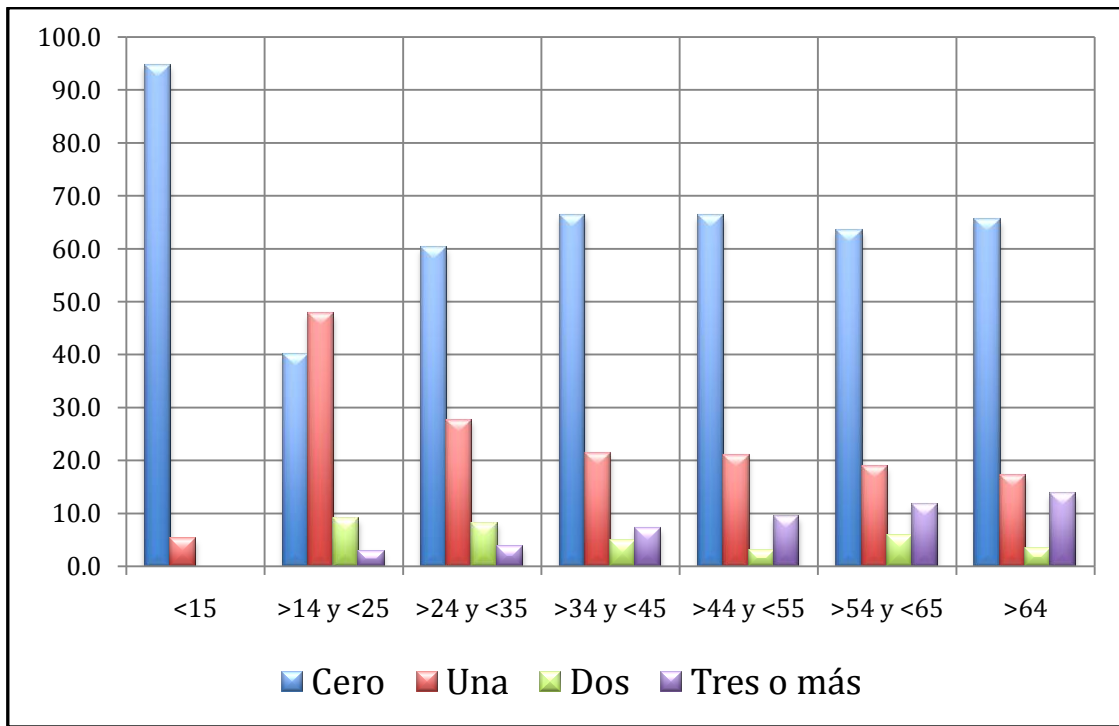
MIGRACIÓN FEMENINA AUTÓNOMA EXTERNA | CIRCULARIDAD (%)
ESTADO DE HIDALGO



Fuente: Encuesta por unidades domésticas sobre migración femenina en el Estado de Hidalgo 2012, Instituto Hidalguense de las Mujeres | Luna de Barro, Consultora.

En la migración femenina autónoma, aunque en el estrato menor (de 15 a 24 años), hay una importante proporción de mujeres que han retornado una vez a su lugar de origen, en general, esta tendencia se reduce drásticamente hasta el final de sus vidas. El común de la migración femenina autónoma, es que las mujeres migren a la Unión Americana y no vuelvan a su lugar de origen. Es destacable que en los estratos mayores (de 54 años en adelante), la circularidad crece.

MIGRACIÓN MASCULINA EXTERNA | CIRCULARIDAD (%)
ESTADO DE HIDALGO



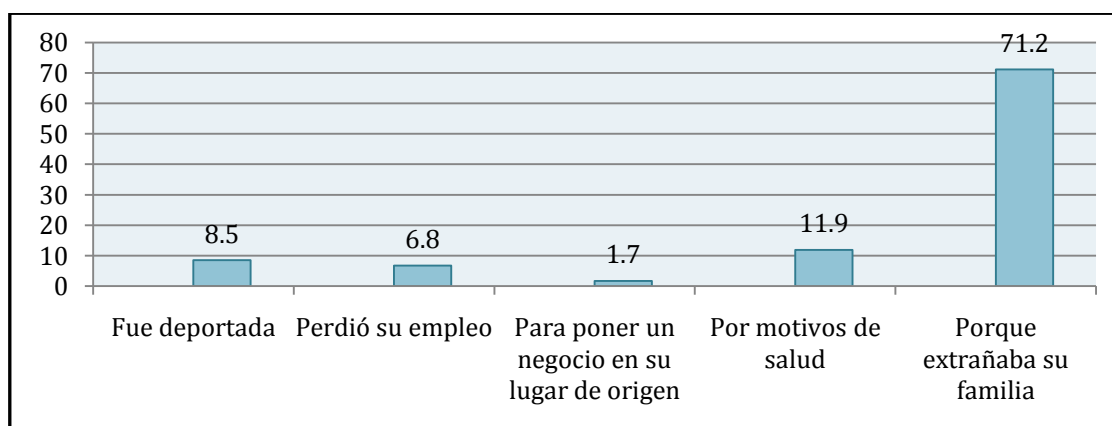
Fuente: Encuesta por unidades domésticas sobre migración femenina en el Estado de Hidalgo 2012, Instituto Hidalguense de las Mujeres | Luna de Barro, Consultora.

En la migración masculina, el fenómeno de la circularidad se mantiene vigente a lo largo de las diferentes edades, en una proporción mayor aún que en las mujeres migrantes de cualquier tipología. Sin embargo, en ningún caso, salvo en el segundo estrato (de 15 a 24 años) y, en el primero por razones obvias, los migrantes que adoptan la circularidad representan una proporción mayor que los migrantes que se van y permanecen en el lugar de destino.

Causas de retorno

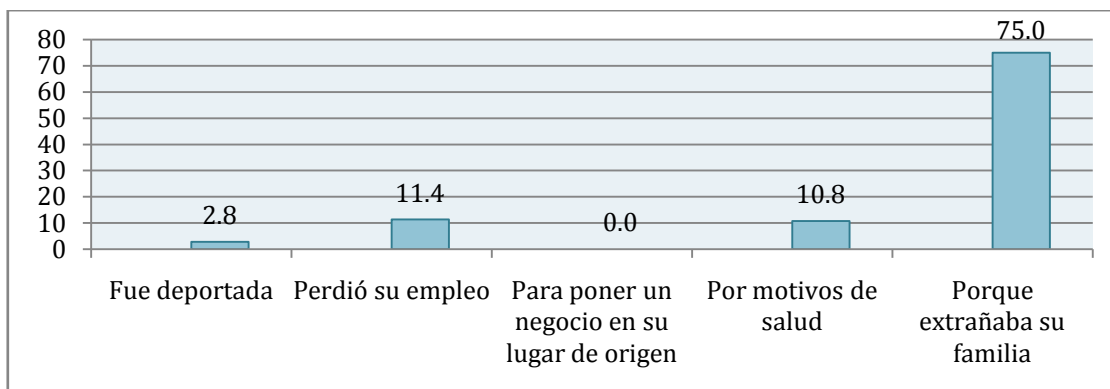
Como se expuso en la introducción del este apartado, la importancia que ejerce la unidad doméstica y, específicamente, la familia para las y los migrantes es determinante para el regreso al lugar de origen. En las gráficas que se presentan a continuación aparecen las principales causas del retorno de migrantes y en las dos modalidades femeninas y en la masculina, aparece como la causa fundamental: “Porque extrañaba a su familia”. Sin embargo, vale la pena detenerse en las otras respuestas. Es muy relevante la respuesta “Fue deportada/o”, sobre todo en la migración femenina asociativa y en la masculina (8.5% y 10.7%, respectivamente), por el contrario, la respuesta “Perdió su empleo”, aparece en el 11.4% de la migración femenina autónoma y el 19.8% de los hombres. La tercera cifra en importancia, se refiere a causas derivadas de la salud de la o el migrante. Para apuntar una importante diferencia entre la migración femenina y masculina, mientras que los hombres y las mujeres que migran de manera asociativa son deportados en mayor grado (10.7% y 8.5%, respectivamente), sólo el 2.8% de las mujeres autónomas son detenidas y remitidas a su lugar de origen. Lo que seguramente se debe al tipo de actividad que realizan estas últimas, vinculadas al interior de los hogares norteamericanos.

MIGRACIÓN FEMENINA ASOCIATIVA EXTERNA | CAUSAS DE RETORNO (%)
ESTADO DE HIDALGO



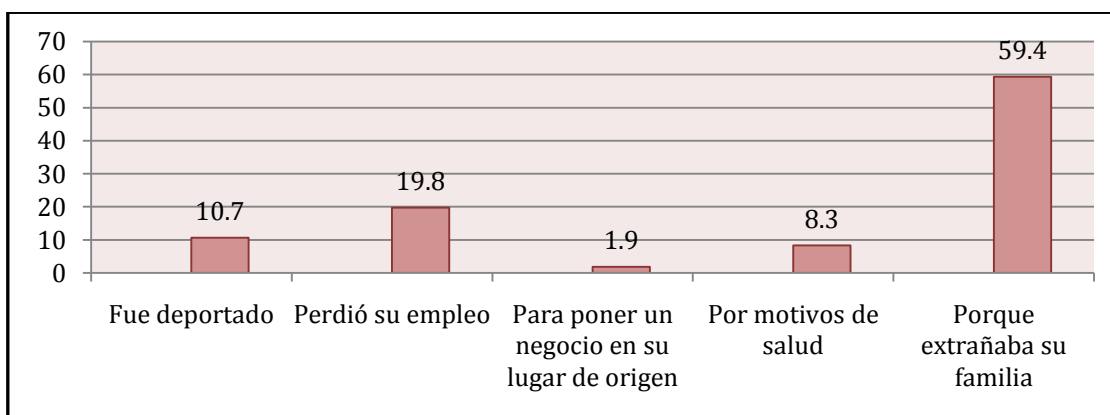
Fuente: Encuesta por unidades domésticas sobre migración femenina en el Estado de Hidalgo 2012, Instituto Hidalguense de las Mujeres | Luna de Barro, Consultora.

MIGRACIÓN FEMENINA AUTÓNOMA EXTERNA | CAUSAS DE RETORNO (%)
ESTADO DE HIDALGO



Fuente: Encuesta por unidades domésticas sobre migración femenina en el Estado de Hidalgo 2012, Instituto Hidalguense de las Mujeres | Luna de Barro, Consultora.

MIGRACIÓN MASCULINA EXTERNA | CAUSAS DE RETORNO (%)
ESTADO DE HIDALGO



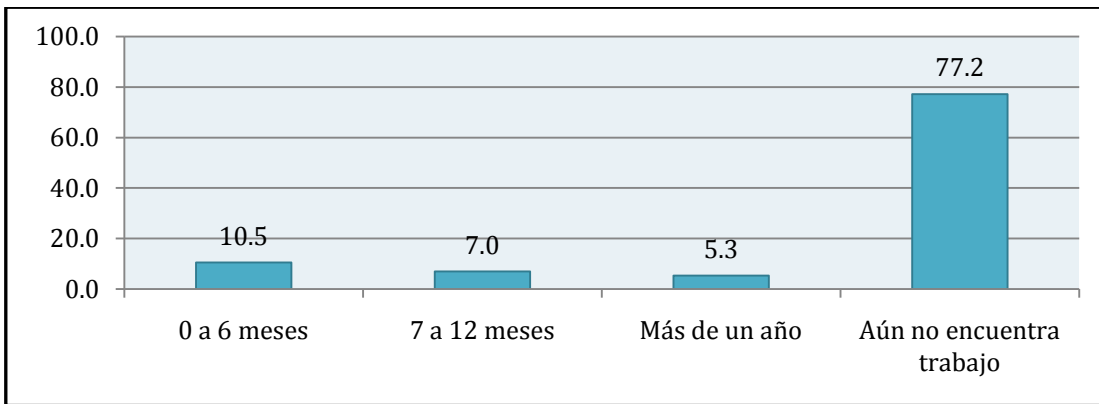
Fuente: Encuesta por unidades domésticas sobre migración femenina en el Estado de Hidalgo 2012, Instituto Hidalguense de las Mujeres | Luna de Barro, Consultora.

Tiempo para conseguir empleo en el lugar de origen

Los resultados que la muestra arrojó para esta variable son muy significativos para comprender la diferencia en la falta de oportunidades entre mujeres y hombres: como factor de comparación es necesario mencionar que, en general, tanto las mujeres (asociativas y autónomas) y los hombres, regresan en las mismas condiciones y por causas semejantes. Sin embargo, al enfrentarse a la necesidad de incorporarse al mercado de trabajo en sus lugares de origen, las cifras revelan una desigualdad im-

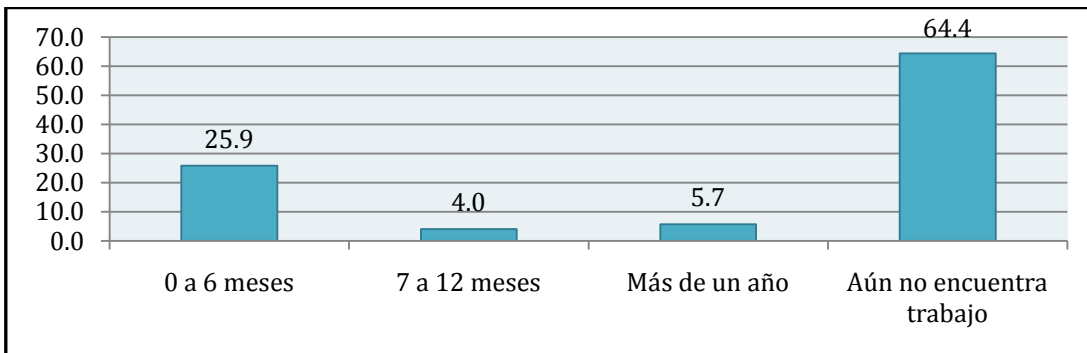
portante. Las mujeres que migraron de manera asociativa, tienen muy pocas oportunidades de encontrar trabajo remunerado. Las que migraron de manera autónoma, una de cada cuatro mujeres consigue actividad en los primeros seis meses, las restantes tres, o lo consiguen muy tarde, o nunca. En el caso de los hombres, sin que estén exentos de las dificultades que entraña incorporarse a un empleo remunerado a su retorno, tienen muchas más oportunidades de lograrlo. El 55.7% de ellos, encuentran empleo en los primeros 6 meses y sólo uno de cada cuatro tiene dificultades para hacerlo.

MIGRACIÓN FEMENINA ASOCIATIVA EXTERNA | TIEMPO PARA ENCONTRAR EMPLEO EN RETORNO (%)
ESTADO DE HIDALGO



Fuente: Encuesta por unidades domésticas sobre migración femenina en el Estado de Hidalgo 2012, Instituto Hidalguense de las Mujeres | Luna de Barro, Consultora.

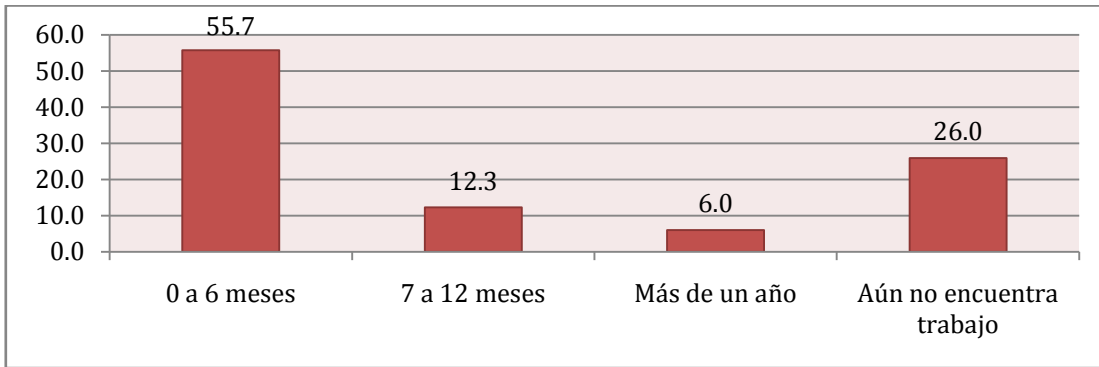
MIGRACIÓN FEMENINA AUTÓNOMA EXTERNA | TIEMPO PARA ENCONTRAR EMPLEO EN RETORNO (%)
ESTADO DE HIDALGO



Fuente: Encuesta por unidades domésticas sobre migración femenina en el Estado de Hidalgo 2012, Instituto Hidalguense de las Mujeres | Luna de Barro, Consultora.

MIGRACIÓN MASCULINA EXTERNA | TIEMPO PARA ENCONTRAR EMPLEO EN RETORNO (%)

ESTADO DE HIDALGO



Fuente: Encuesta por unidades domésticas sobre migración femenina en el Estado de Hidalgo 2012, Instituto Hidalguense de las Mujeres|Luna de Barro, Consultora.

CAPÍTULO III

Estudios monográficos de la migración femenina

- Uno de los objetivos más importantes trazados para el
- *Diagnóstico sobre el fenómeno de la migración en el Estado de*
- *Hidalgo: mujeres migrantes y mujeres que quedan a cargo de sus familias*, es la descripción del proceso migratorio y las condiciones en los lugares de origen de las mujeres migrantes. Con este propósito se estableció un modelo teórico-metodológico en el que se conjuntan criterios analíticos dirigidos a conocer las determinantes de los flujos femeninos, centrados en tipologías de la migración de mujeres, derivadas de la motivación y de a quién se le atribuye la decisión de “irse” o de “quedarse”, cuya caracterización se realiza en el capítulo II, bajo el término “mujeres en migración asociativa” y “mujeres en migración autónoma”; la identificación de los cambios de las relaciones de género propiciados por la migración, mediante el abordaje de las estrategias creadas al interior de las unidades domésticas; y, la modificación de los patrones de reorganización familiar de las labores reproductivas y productivas en contextos migratorios, a partir de la indagación de habilidades y actividades laborales que las mujeres realizan en los lugares de destino en las que se expresa la división sexual del trabajo y las relaciones de poder.

Aunque el estudio aborda de manera específica la migración femenina, se consideró necesario incorporar el análisis de la migración masculina para establecer factores de comparación que permitan definir con mayor claridad, la diferencia entre los perfiles de la migración femenina y masculina. La integralidad del estudio favorecerá la comprensión de la migración como un fenómeno articulado, pero, también,

diferenciado. La conjunción de los elementos señalados se expresa a través de las variables desarrolladas en la cédula de aplicación, de las que se deriva la información detallada en este capítulo.

La estructura del capítulo que permitirá avanzar en el propósito señalado. En primer lugar, se realiza la identificación territorial de la localidad. Enseguida se presenta un cuadro de síntesis con la descripción de las variables promedio de edad; nivel educativo, estado civil, empleo, estatus migratorio y habilidad principal, en términos del valor de mayor frecuencia; y, todo ello, desagregado en migración femenina interna (asociativa y autónoma), externa (asociativa y autónoma), y migración masculina (interna y externa).⁴ A continuación, se muestra, también de manera desagregada, el destino principal de las mujeres y hombres en la migración interna (local, estatal y nacional) y externa, de cada localidad. En ambos casos, se destacan las diferencias significativas entre la migración femenina interna y externa (asociativa y autónoma) y las que existan entre la migración femenina y la masculina a través de un análisis específico de los datos presentados.

Finalmente, se incorpora una bitácora de campo que da cuenta de la información básica de cada localidad, referida a las condiciones sociodemográficas y la percepción derivada de entrevistas con tres personajes –delegado o autoridad comunal, persona económicamente determinante para la localidad y ciudadano/a elegidos aleatoriamente– en la que se abordan la siguientes temáticas:

- Formas de organización de la comunidad para sus festividades, la producción de alimentos, elaboración de artesanías, etcétera, y el papel que las mujeres juegan en estas formas de organización.

⁴ En el caso de los hombres no se hace la diferencia entre migración asociativa y autónoma debido a que por las diferencias de género (roles), los hombres mayores de 15 años que migran, declaran tomar ellos mismos la decisión, aunque en muchos casos los recursos son resultado del trabajo de mujeres.

- Vocación de la tierra (principales cultivos de la localidad) y recursos para el consumo y la comercialización.
- Actividades en las que se emplean mujeres y hombres de la localidad.
- Otras formas productivas de la localidad.
- Formas de comercialización de sus productos.
- Servicios con los que cuenta la localidad (agua potable, drenaje, energía eléctrica, transporte, etcétera).
- Acceso a escuelas y centros de salud.
- Participación de mujeres y hombres en la elección de sus autoridades locales.
- Relación de las mujeres con la Instancia Municipal de la Mujer de la localidad (en caso de que exista).
- Intensidad de la violencia contra las mujeres.

Adicionalmente, se presenta al interior de la bitácora información relativa al total de encuestas levantadas (mujeres y hombres); el total de personas referidas por la o él y informante (mujeres y hombres); y, los problemas relativos al levantamiento de información.

Este ejercicio se lleva a cabo, localidad por localidad,⁵ lo que permitirá conocer con todo detalle la migración femenina en cincuenta localidades, de 27 municipios de alto y muy alto grado de intensidad migratoria, en 12 regiones de las 17 que constituyen al Estado de Hidalgo. La validez estadística de la información contenida a lo largo del capítulo tiene un error máximo de $\pm 2.2\%$, tal y como se explica en el apartado de la nota metodológica, lo que permitirá tener una

⁵ Las comunidades seleccionadas cuentan con alrededor de mil habitantes. En algunos casos fue necesario seleccionar localidades de menor tamaño –y en dos casos, de mayor tamaño– porque no existían localidades que se ajustaran a la definición básica y no era posible, por las características de la investigación, dejar fuera a municipios que cumplieran con la condición de ser de alto o muy alto grado de intensidad migratoria.

importante garantía de la certeza de los resultados utilizados para el análisis.

Las proporciones relevantes en materia de migración de mujeres y hombres en las cincuenta localidades que comprende el Diagnóstico se muestran en la siguiente tabla:

PROPORCIONES RELEVANTES DE LA MIGRACIÓN FEMENINA Y MASCULINA
ESTADO DE HIDALGO

Tipo de migración	Proporción (%)
Total de migrantes en relación con el total de la población	45.2
Mujeres migrantes en relación con el total de migrantes	43.2
Hombres migrantes en relación con el total de migrantes	56.8
Migración interna en relación con la migración total	51.4
Migración externa en relación con la migración total	48.6
Migración interna de mujeres en relación con el total de la migración de mujeres	74.7
Migración externa de mujeres en relación con el total de la migración de mujeres	25.3
Migración interna de mujeres en relación con el total de la migración interna	62.7
Migración interna de hombres en relación con el total de la migración interna	37.3
Migración externa de mujeres en relación con el total de la migración externa	22.5
Migración externa de hombres en relación con el total de la migración externa	77.5
Migración interna asociativa de mujeres en relación con el total de la migración interna de mujeres	51.3
Migración interna autónoma de mujeres en relación con el total de la migración interna de mujeres	48.7
Migración externa asociativa de mujeres en relación con el total de la migración externa de mujeres	32.2
Migración externa autónoma de mujeres en relación con el total de la migración externa de mujeres	67.8
Migración interna asociativa de mujeres en relación con el total de la migración femenina	38.3
Migración interna autónoma de mujeres en relación con el total de la migración femenina	36.4
Migración externa asociativa de mujeres en relación con el total de la migración femenina	8.2
Migración externa autónoma de mujeres en relación con el total de la migración femenina	17.1

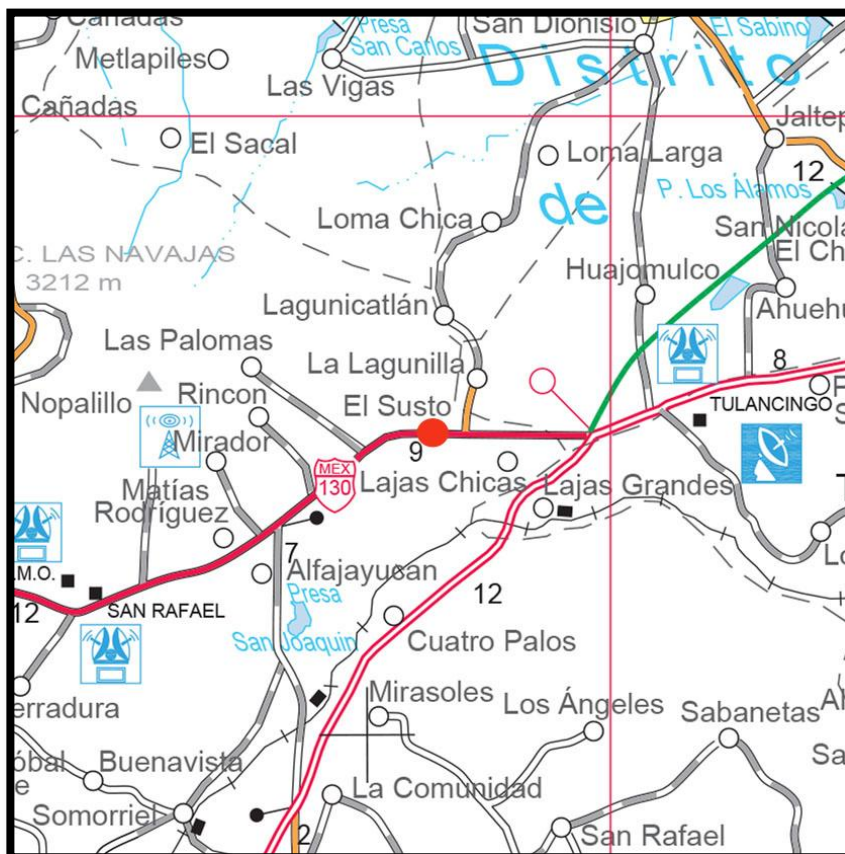
Fuente: Encuesta por unidades domésticas sobre migración femenina en el Estado de Hidalgo 2012, Instituto Hidalguense de las Mujeres | Luna de Barro, Consultora.

Por último, es preciso señalar que cuando el análisis que a continuación se presenta remita a la media estatal, la referencia será el promedio derivado de las cincuenta localidades que muestran un alto y muy alto grado de intensidad migratoria, incluidas en el desarrollo de este Diagnóstico.

REGIÓN II

Municipio de Singuilucan | Localidad: **El Susto**

Región II | Municipio de Singuilucan | Localidad: **El Susto**



VARIABLES	MIGRACIÓN FEMENINA INTERNA		MIGRACIÓN FEMENINA EXTERNA		MIGRACIÓN HOMBRES	
	ASOCIATIVA	AUTÓNOMA	ASOCIATIVA	AUTÓNOMA	INTERNA	EXTERNA
Promedio de edad	39	54	27	37	41	35
Nivel educativo	Secundaria terminada	Secundaria terminada	ID ⁶	Secundaria terminada	Bachillerato terminado	Secundaria trunca
Estado civil	Casada	Soltera	Casada	Casada	Soltero	Casado
En qué se empleó	Nada	Empleada doméstica / Nada	ID	Servicios	Nada	Industria de la construcción / Servicios
Estatus migratorio	NA ⁷	NA	ID	Sin documentos	NA	Sin documentos
Habilidad principal	Trabajo doméstico	Trabajo doméstico	ID	Trabajo doméstico	Labores de oficina	Mecánica automotriz

Fuente: Encuesta por unidades domésticas sobre migración femenina en el Estado de Hidalgo 2012, Instituto Hidalguense de las Mujeres | Luna de Barro, Consultora.

⁶ Insuficiencia de datos (ID).

⁷ No aplica (NA).

CONTEXTO ANALÍTICO

En la localidad de El Susto, el 37.4% son migrantes. De estos, el 47.5% son mujeres. En el caso del total de migrantes mujeres, el 48.3% corresponde al modo asociativo interno; 31% al modo autónomo interno; 6.9% al modo asociativo externo; y, 13.8% al modo autónomo externo. En los hombres, 40.6% corresponde a la migración interna y 59.4% a la externa. La proporción de migrantes es significativamente menor a la media estatal (45.2%). Sin embargo, la migración de mujeres representa un valor más elevado que los datos para el conjunto del Estado (43.1%).

El promedio de edad de las y los migrantes de El Susto, es mayor que el promedio estatal. El promedio del nivel educativo en esta localidad se encuentra, en general, por encima de la media de las cincuenta localidades utilizadas para el presente estudio, salvo en los casos de migración femenina interna autónoma y la migración externa de hombres que es equivalente. En relación con el estado civil hay variaciones en la migración de mujeres interna autónoma (soltera) e interna masculina (soltero). En cuanto a la migración de mujeres la actividad que realizó en el lugar de destino coincide con la media estatal. El estatus migratorio y la habilidad principal en El Susto, son equivalentes a la media estatal.

Vale la pena destacar que, en general, las mujeres migrantes de la localidad no muestran habilidades particulares para el trabajo, a diferencia de los hombres que apuntan habilidades en actividades productivas (labores de oficina y mecánica automotriz).

Destino principal de la migración Localidad: El Susto

DESTINO	MIGRACIÓN FEMENINA INTERNA		MIGRACIÓN FEMENINA EXTERNA		MIGRACIÓN HOMBRES	
	ASOCIATIVA	AUTÓNOMA	ASOCIATIVA	AUTÓNOMA	INTERNA	EXTERNA
Localidad	ID ⁸	ID	NA ⁹	NA	ID	NA
Municipio	Tulancingo de Bravo	Pachuca de Soto	NA	NA	Tulancingo de Bravo	NA
Estado	Distrito Federal	Distrito Federal/Estado de México	NA	NA	Distrito Federal	NA
Estado de la Unión Americana	NA	NA	ID	Arizona	NA	Arizona

Fuente: Encuesta por unidades domésticas sobre migración femenina en el Estado de Hidalgo 2012, Instituto Hidalguense de las Mujeres | Luna de Barro, Consultora.

⁸ Insuficiencia de datos (ID).

⁹ No aplica (NA).

La migración femenina interna asociativa y la migración interna de hombres se dirige, fundamentalmente, a Tulancingo de Bravo que es la cabecera regional más cercana a la localidad de El Susto. En el caso de la migración hacia otros estados de la República, la dinámica es equivalente a la del conjunto del Estado, donde el grueso de la migración, tanto de mujeres como de hombres, se dirige al Distrito Federal. A diferencia de lo que señalan los valores para la muestra estatal (Florida), la migración externa de mujeres y hombres de El Susto, se dirige al Estado de Arizona en los Estados Unidos.

Región II |Municipio de Singuilucan¹⁰
Localidad | El Susto

Condiciones sociodemográficas de la localidad

Población total	Mujeres	Hombres
1,276	647	629

Percepción general de cómo vive la gente de la comunidad

- a. La principal festividad religiosa de la localidad es la de San Isidro la cual se lleva a cabo el quince de mayo con una duración de cuatro a ocho días. Los eventos religiosos se organizan mediante los “comités de feria” los cuales se conforman por un grupo de personas dedicadas a reunir recursos económicos mediante el patrocinio por parte de los medianos y grandes negocios (COMEX), así como de las cooperaciones voluntarias de los habitantes y por medio de rifas y venta de comida (kermés). Los eventos cívicos son organizados por los maestros y el “comité de padres de familia” de los planteles educativos, mientras que la fiesta del quince de septiembre es organizada por la delegación. La población, en general, no se dedica a realizar artesanías.
- b. La mayoría de las personas tienen una porción de tierra destinada al cultivo de maíz y cebada para autoconsumo; debido a que las condiciones climáticas no son adecuadas para el cultivo de frijol y avena, se generan mínimas cantidades de estos dos cultivos. También se cultiva el chícharo mediante el arrendamiento de tierra a personas que vienen de fuera de la localidad. Las mujeres ayudan en las labores agrícolas específicamente en la fertilización de los cultivos y en demoler zacate, para la preparación de la tierra.
- c. La mayoría de los hombres de la comunidad trabajan como choferes de unidades de transporte público y transportistas de naranja, la ruta es partir del estado de Veracruz con destino a Guadalajara; sólo veinte personas cuentan con unidades de transporte propias, también se emplean como ayudantes de mecánica y albañiles en empleos temporales. Las mujeres toman cursos y se dedican a

¹⁰ Las bitácoras presentadas a lo largo de este capítulo responden a datos derivados del levantamiento en trabajo de campo a partir de la entrevista estructurada a tres informantes (autoridad local y dos ciudadanas/os de diferente origen socioeconómico).

vender playeras y blusas que ellas mismas tejen, algunas son empleadas domésticas en el municipio de Tulancingo. Algunos hombres y mujeres se emplean en la maquiladora.

- d. Las mujeres se dedican a la venta de tamales y antojitos mexicanos los fines de semana, así como a la venta de artículos para el hogar por catálogo como fuente de ingresos alterno.
- e. Los productos agrícolas que obtienen son de autoconsumo, mientras que la cosecha de chícharo, maíz y cebada se vende en el municipio de Tulancingo o a intermediarios externos.
- f. La localidad cuenta con luz eléctrica, sin embargo en la periferia ésta llega con baja intensidad. Existe una red hidráulica, pero, el servicio de agua potable se brinda cada veinte días. El drenaje desemboca en unos tanques de depósito ubicados en una parcela donada que se encuentra en la colonia “La Gloria”.

Cuentan con transporte público el cual pasa cada media hora con una ruta que va de Tulancingo a la cabecera municipal de Singuilucan, pasando por las localidades San Dionisio, El Sabino y La Rosa.

- g. Tienen escuelas de educación preescolar, primaria y telesecundaria. Para recibir la educación media superior se trasladan a la cabecera municipal (Singuilucan) o al municipio de Tulancingo de Bravo por la cercanía.

Cuentan con una clínica rural que ofrece consultas gratuitas sólo de lunes a viernes a cargo de un médico titulado, los sábados la clínica es atendida por una enfermera. Sin embargo el servicio de salud es deficiente debido a la falta de medicamentos, cartillas, material para curación y equipo médico básico.

La población realiza las faenas de mantenimiento de la clínica rural.

- h. Para la elección de la autoridad local, cada tres años se convoca a asamblea y mediante una votación abierta se escoge al delegado, sin embargo hay poca participación por parte de la población. La delegación llevaba a cabo cada mes una reunión informativa pero debido a la escasa convocatoria e interés de las personas se ha dejado de hacer.
- i. La Delegada tiene conocimiento y vínculo con la IMM, dando a conocer los servicios que se ofrecen como lo son asesorías jurídicas y psicológicas, además de los cursos de bordado, repostería entre

otros. Se han gestionado apoyos para madres solteras mediante la IMM.

- j. No existen problemas de violencia contra las mujeres o al menos la Delegada no tiene conocimiento al respecto.
- k. No hay suficientes oportunidades de trabajo en la localidad ni en la cabecera municipal, lo que genera que miembros de las unidades domésticas migren a otro país o al interior de la República Mexicana.

Encuestas levantadas y referidas

Levantadas

Mujeres	Hombres	Total
39	6	45

Referidas

Mujeres	Hombres	Total
39	78	117

Observaciones: las personas de la localidad mostraron desconfianza para brindar información, debido a la inseguridad que se vive en el país. Fue difícil ubicar casas habitadas y en donde las personas quisieran participar.

REGIÓN IV

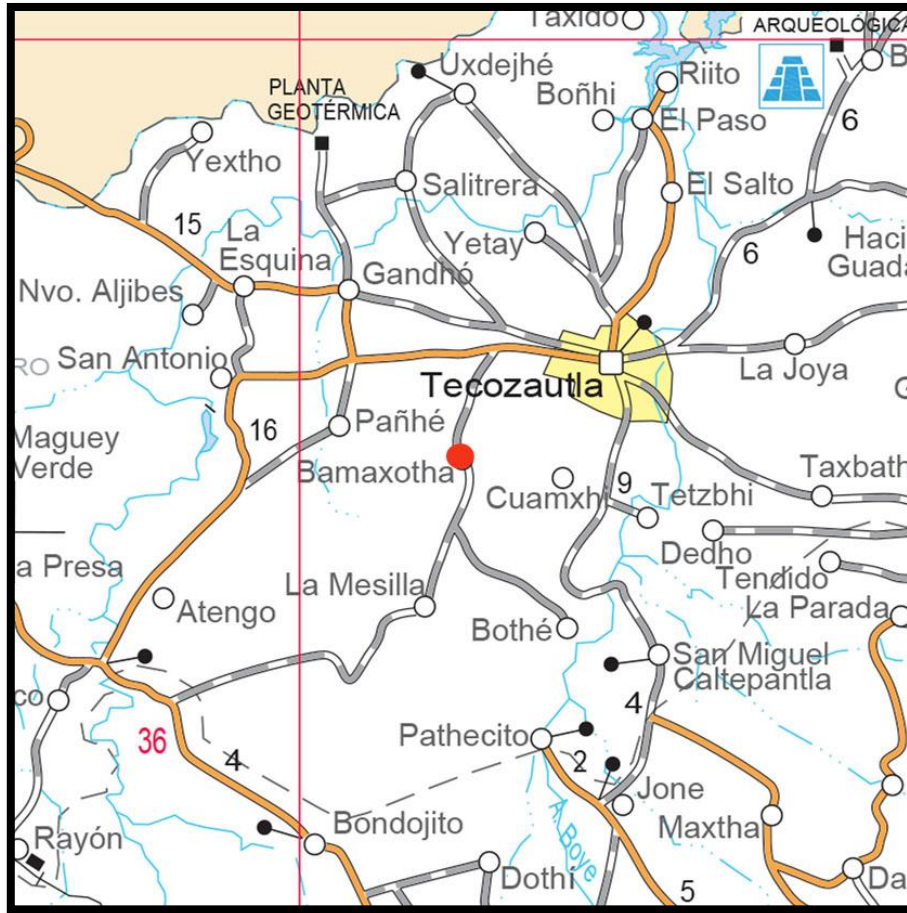
Municipio de Tecozautla | Localidad: **Bomanxothá**

Localidad: **La Esquina**

Localidad: **La Mesilla**

Localidad: **San Joaquín**

Región IV | Municipio de Tecozautla | Localidad: **Bomanxothá**



VARIABLES	MIGRACIÓN FEMENINA INTERNA		MIGRACIÓN FEMENINA EXTERNA		MIGRACIÓN HOMBRES	
	ASOCIATIVA	AUTÓNOMA	ASOCIATIVA	AUTÓNOMA	INTERNA	EXTERNA
Promedio de edad	30	34	32	30	34	33
Nivel educativo	Secundaria trunca	Secundaria trunca	ID ¹¹	Secundaria trunca	Secundaria trunca	Primaria terminada
Estado civil	Unión libre	Divorciada / Separada	Casada	Unión libre	Soltero	Unión libre
En qué se empleó	Nada	Empleada doméstica	ID	Servicios	Nada / Servicios	Agricultura
Estatus migratorio	NA ¹²	NA	Sin documentos	Sin documentos	NA	Sin documentos
Habilidad principal	Trabajo doméstico	Agricultura	ID	Trabajo doméstico	Trabajo de la construcción	Agricultura

Fuente: Encuesta por unidades domésticas sobre migración femenina en el Estado de Hidalgo 2012, Instituto Hidalguense de las Mujeres | Luna de Barro, Consultora.

¹¹ Insuficiencia de datos (ID).

¹² No aplica (NA).

CONTEXTO ANALÍTICO

En la localidad de Bomanxothá, el 44.8 % son migrantes. De estos, el 41.9% son mujeres. En el caso del total de migrantes mujeres, el 44.4% corresponde al modo asociativo interno; 29.6% al modo autónomo interno; 3.7% al modo asociativo externo; y, 22.2% al modo autónomo externo. En los hombres, 21.3% corresponde a la migración interna y 78.7% a la externa. La proporción de migrantes es equivalente a la media estatal (45.2%). La migración de mujeres representa un valor más ligeramente menor que los datos para el conjunto del Estado (43.1%).

El promedio de edad de las y los migrantes de Bomanxothá, es ligeramente mayor que el promedio estatal, a excepción de la migración femenina interna autónoma (34 años) y la migración interna de hombres (34) que se encuentran catorce años por encima de la media estatal (20 años). El promedio del nivel educativo en esta localidad se encuentra, en general, por debajo de la media estatal. En relación con el estado civil hay variaciones en la migración de mujeres interna asociativa (unión libre), interna autónoma (soltera) y externa autónoma (unión libre). Lo mismo sucede con la migración de hombres interna (soltero) y externa (unión libres). En cuanto a la migración de mujeres y hombres, la actividad que realizaron en el lugar de destino coincide con la media estatal. El estatus migratorio y la habilidad principal en Bomanxothá, son equivalentes a la media estatal.

Vale la pena destacar que, en general, las mujeres migrantes de la localidad no muestran habilidades particulares para el trabajo, a diferencia de los hombres que apuntan habilidades en actividades productivas (trabajo de la construcción y mecánica automotriz), con excepción de la migración femenina interna autónoma que indicaron la agricultura como habilidad principal.

Destino principal de la migración Localidad: Bomanxothá

DESTINO	MIGRACIÓN FEMENINA INTERNA		MIGRACIÓN FEMENINA EXTERNA		MIGRACIÓN HOMBRES	
	ASOCIATIVA	AUTÓNOMA	ASOCIATIVA	AUTÓNOMA	INTERNA	EXTERNA
Localidad	La Mesilla	ID	NA	NA	ID	NA
Municipio	ID ¹³	Huichapan	NA	NA	Huichapan	NA
Estado	Estado de México	Querétaro	NA	NA	Estado de México	NA
Estado de la Unión Americana	NA ¹⁴	NA	ID	Georgia/South Carolina	NA	Florida

Fuente: Encuesta por unidades domésticas sobre migración femenina en el Estado de Hidalgo 2012, Instituto Hidalguense de las Mujeres | Luna de Barro, Consultora.

¹³ Insuficiencia de datos (ID).

¹⁴ No aplica (NA).

La migración femenina interna asociativa y la migración interna de hombres se dirige, fundamentalmente, a Huichapan que es la cabecera regional más cercana a la localidad de Bomanxothá. En el caso de la migración hacia otros estados de la República, la dinámica es diferente a la del conjunto del Estado, donde el grueso de la migración, tanto de mujeres como de hombres, se dirige al Estado de México. A diferencia de lo que señalan los valores para la muestra estatal (Florida), la migración externa de mujeres de Bomanxothá, se dirige al Estado de Georgia y South Carolina en los Estados Unidos.

Región IV | Municipio: Tecozautla
Localidad | Bomaxothá

Condiciones sociodemográficas de la localidad

Población total	Mujeres	Hombres
2,025	1,061	964

Percepción general de cómo vive la gente de la comunidad

Esta localidad se encuentra muy cerca de la cabecera municipal del municipio de Tecozautla. Pese a que en sus orígenes la población era otomí, en la actualidad sólo las personas mayores de sesenta años hablan esta lengua. Las tradiciones, dicen los habitantes mayores, se han perdido, “los jóvenes ya no hablan nuestra lengua y nosotros nunca enseñamos a nuestros hijos”.

- a. En Bomaxothá la celebración de las fiestas cívicas están a cargo de las instituciones de educación básica. En general los padres de familia, organizados por comités, son los que definen cómo se llevarán a cabo estas festividades.

Por otro lado, en esta localidad tienen tres fiestas de tipo religioso por año. El doce de enero, un mes después de la fecha que marca el calendario eclesiástico, festejan a la virgen de Guadalupe. El tres de mayo de cada año festejan a la Santa Cruz. Esta fiesta comienza el día tercero del mes quinto y termina dos días después, en esta celebración las personas se disfrazan con trajes, máscaras y sombreros. Además, el once de noviembre se festeja a San Martín Caballero.

La organización general de estas celebraciones está a cargo de la mayordomía principal que se encarga de coordinar a los mayordomos asignados por barrio. Nos cuentan los habitantes de la localidad que el donativo por mayordomo es de quinientos pesos para cada festividad y que los ciudadanos dan una cantidad menor. Con los fondos recabados se contrata una banda de música de viento y se mandan hacer castillos de juegos pirotécnicos.

Aquí, pocas personas trabajan haciendo canastas artesanales de carrizo. En su mayoría son hombres mayores de 40 años.

- b. En Bomaxothá se cultiva chile, jitomate, maíz, frijol, calabaza, cacahuate y camote. Estos son cultivos de riego. La gente dice que no hay cultivo de temporal porque ya no se da. La cosecha de maíz y el frijol está destinada al autoconsumo. Por otro lado, el camote y el cacahuate se vende a proveedores que vienen de la cabecera municipal o de otros municipios. Cada familia cultiva su tierra y en caso de que la cosecha lo requiera se contratan dos o tres personas más, de la localidad, para recolectar el producto.
- c. Existen tres invernaderos en la localidad. Dos de ellos, al parecer, no están produciendo pero el otro es de una familia que trabaja el cultivo y vende los productos que siembran ahí. Los hombres trabajan como jornaleros en otros municipios de Hidalgo o en el Estado de Querétaro. Van y vienen a sus centros de trabajo todos los días.

Otros hombres de la localidad se dedican a la albañilería y generalmente, migran a otros estados del país para desarrollar esta labor.

Por último, algunos hombres de la localidad trabajan en la empresa criadora de pollos *Pilgrim's*, comentan que esta empresa está en Querétaro y que todos los días llega, en punto de las cinco de la mañana a la localidad, un transporte que lleva a los trabajadores a su espacio laboral.

En Bomaxothá las mujeres trabajan en el campo. Algunas de ellas también trabajan en *Pilgrim's*, pero sólo las contratan vacunando pollos.

- d. En esta localidad las artesanías son un espacio productivo. Las y los artesanos venden sus canastas de carrizo a intermediarios que compran cada pieza artesanal en tres pesos o cada docena en cuarenta pesos. Estos intermediarios llevan los productos a otros municipios y estados a revenderlas.

Otro ingreso económico para las personas adultas es la venta de varitas de carrizo que se utilizan para los juegos pirotécnicos. Según comentan los habitantes cada varita se vende en un peso.

- e. La producción agrícola de Bomaxothá la venden a proveedores directos que vienen de la cabecera municipal de Tecozautla o de otros estados de la República mexicana, principalmente, del Estado de México y de Querétaro.

- f. Toda la localidad cuenta con agua potable que proviene de un manantial ubicado en la localidad del Pathesito en el municipio de Huichapan.

En esta localidad no tienen drenaje. Al parecer, la construcción del drenaje comenzó pero nunca se concluyeron las obras.

En Bomanxothá todos cuentan con luz eléctrica.

- g. En la localidad hay instituciones de educación preescolar, primaria y telesecundaria. Los comités de padres de familia integrados por presidenta (e), tesorera (o) y dos vocales, se organizan para desarrollar las faenas de mantenimiento en las escuelas.

Algunos padres prefieren mandar a sus hijos a estudiar la secundaria a la localidad de Gandhó donde hay una secundaria técnica o a Tecozautla donde está la secundaria federal.

No hay instituciones de nivel medio superior y la más cercana está en Tecozautla o en Tequisquiapan, Querétaro.

La clínica da servicio sólo dos días a la semana y la consulta cuesta diez pesos que sirve para el mantenimiento de la misma. Las personas que padecen enfermedades crónicas graves deben trasladarse a la cabecera municipal o a otros estados del país para atenderse.

- h. Para elegir a sus autoridades las personas que son mayores de 18 años se reúnen en asambleas anuales. Ahí, se proponen tres candidatos y se vota para elegir a un delegado y un subdelegado. El delegado se encarga de resolver los problemas “menores” de la localidad y remitir a la cabecera municipal los que considere graves. Las personas que integran la delegación no se encargan de organizar ni las fiestas cívicas ni los festejos religiosos.
- i. El delegado de Bomanxothá comentó que la semana pasada le presentaron a una mujer que es la encargada de la IMM. No recuerda cuáles eran sus funciones ni qué beneficios da a la comunidad. Los habitantes de la comunidad desconocen que exista esta instancia. Dicen que han recibido cursos de tejido de bolsas pero que estos los envía “el gobierno”.
- j. Los habitantes de la localidad dicen que ya no hay tantos problemas vinculados a la violencia contra las mujeres. Comentan que para re-

resolver situaciones aisladas que se presentan acuden al DIF municipal a pedir asesoría y solución.

- k. Debido a la falta de oportunidades, comentan los habitantes, los hombres y las mujeres deben buscar trabajo en otros lugares fuera de la localidad. Los jóvenes que no pueden continuar con sus estudios se organizan para ingerir alcohol y drogas. Además, estos mismos jóvenes comienzan a delinquir.

Encuestas levantadas y referidas

Levantadas

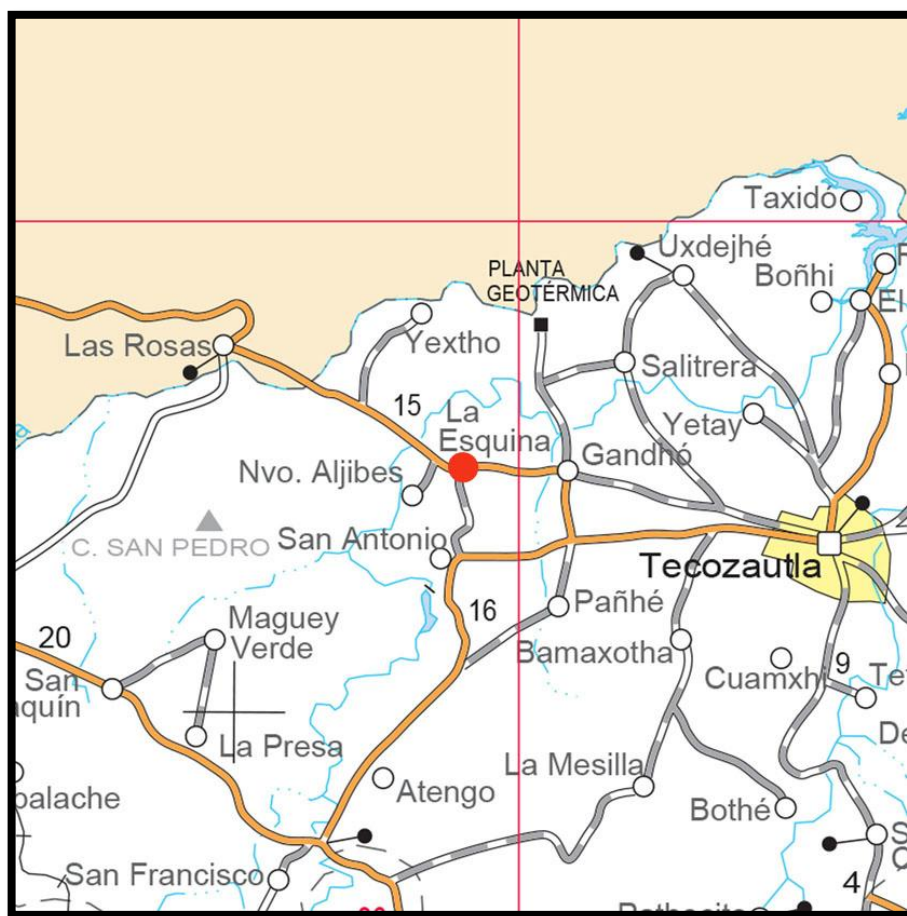
Mujeres	Hombres	Total
53	18	71

Referidas

Mujeres	Hombres	Total
93	125	218

Observaciones: las personas cooperaron para el levantamiento de la información, no se presentaron problemas en la comunidad.

Región IV | Municipio de Tecozautla | Localidad: **La Esquina**



VARIABLES	MIGRACIÓN FEMENINA INTERNA		MIGRACIÓN FEMENINA EXTERNA		MIGRACIÓN HOMBRES	
	ASOCIATIVA	AUTÓNOMA	ASOCIATIVA	AUTÓNOMA	INTERNA	EXTERNA
Promedio de edad	37	44	17	32	42	30
Nivel educativo	Secundaria trunca	Secundaria trunca	ID ¹⁵	Secundaria trunca	Secundaria trunca	Secundaria trunca
Estado civil	Casada	Soltera	Soltera	Unión libre	Casado	Soltero
En qué se empleó	Nada	Empleada doméstica	ID	Servicios	Industria de la construcción	Servicios
Estatus migratorio	NA ¹⁶	NA	ID	Sin documentos	NA	Sin documentos
Habilidad principal	Trabajo doméstico	Trabajo doméstico	ID	Cocinar	Agricultura	Cocinar

Fuente: Encuesta por unidades domésticas sobre migración femenina en el Estado de Hidalgo 2012, Instituto Hidalguense de las Mujeres | Luna de Barro, Consultora.

¹⁵ Insuficiencia de datos (ID).

¹⁶ No aplica (NA).

CONTEXTO ANALÍTICO

En la localidad de La Esquina, el 49% son migrantes. De estos, el 39.6% son mujeres. En el caso del total de migrantes mujeres, el 52.5% corresponde al modo asociativo interno; 27.5% al modo autónomo interno; 7.5% al modo asociativo externo; y, 12.5% al modo autónomo externo. En los hombres, 27.9% corresponde a la migración interna y 72.1% a la externa. La proporción de migrantes es ligeramente mayor a la media estatal (45.2%). Sin embargo, la migración de mujeres representa un valor más bajo que los datos para el conjunto del Estado (43.1%).

Las cifras para la localidad de La Esquina, para el promedio de edad, muestran importantes disparidades con el promedio estatal. Con excepción de la migración femenina externa asociativa y la externa de hombres, las demás cifras están significativamente por encima de los valores promedio en la entidad. El promedio del nivel educativo en esta localidad se encuentra ligeramente por debajo de la media de las cincuenta localidades utilizadas para el presente estudio. En relación con el estado civil sólo coinciden con los valores para el conjunto del Estado, en el caso de la migración femenina interna asociativa (casada) y la migración interna de hombres (casado). En cuanto a la migración de mujeres, la actividad que realizó en el lugar de destino coincide con la media estatal. El estatus migratorio y la habilidad principal en La Esquina, son equivalentes a la media estatal, con excepción de la migración femenina externa autónoma que muestra la habilidad de cocinar.

Vale la pena destacar que, en general, las mujeres migrantes de la localidad no muestran habilidades particulares para el trabajo, con excepción de la migración femenina externa autónoma (cocinar); a diferencia de los hombres que apuntan habilidades en actividades productivas (agricultura y cocinar).

Destino principal de la migración Localidad: La Esquina

DESTINO	MIGRACIÓN FEMENINA INTERNA		MIGRACIÓN FEMENINA EXTERNA		MIGRACIÓN HOMBRES	
	ASOCIATIVA	AUTÓNOMA	ASOCIATIVA	AUTÓNOMA	INTERNA	EXTERNA
Localidad	San Antonio	Tecoautla	NA	NA	San Antonio	NA
Municipio	ID ¹⁷	Huichapan	NA	NA	ID	NA
Estado	Querétaro	Querétaro	NA	NA	Distrito Federal	NA
Estado de la Unión Americana	NA ¹⁸	NA	ID	California	NA	California

Fuente: Encuesta por unidades domésticas sobre migración femenina en el Estado de Hidalgo 2012, Instituto Hidalguense de las Mujeres | Luna de Barro, Consultora.

¹⁷ Insuficiencia de datos (ID).

¹⁸ No aplica (NA).

La migración femenina interna asociativa y la migración interna de hombres se dirige, fundamentalmente, a Huichapan que es la cabecera regional más cercana a la localidad de La Esquina. En el caso de la migración hacia otros estados de la República, la dinámica es diferente a la del conjunto del Estado, donde el grueso de la migración de mujeres se dirige a Querétaro y los hombres al Distrito Federal. A diferencia de lo que señalan los valores para la muestra estatal (Florida), la migración externa de mujeres de La Esquina, se dirige al Estado de California en la Unión Americana.

Región IV |Municipio: Tecozautla
Localidad | La Esquina

Condiciones sociodemográficas de la localidad

Población total	Mujeres	Hombres
1,520	798	722

Percepción general de cómo vive la gente de la comunidad

La gente que habita en La Esquina es muy amable. Esto sugiere que no se sienten tan abrumados por la situación que viven. Generalmente tienen trabajo en sus propias tierras o en las de otros comuneros, esto debido a que cuentan con suficiente agua de riego todo el año para sus cultivos.

El delegado mencionó que la gente de La Esquina y de algunas comunidades vecinas está interesada en que el drenaje no desagüe en el río. Explicó que tienen en mente reunirse varios delegados para pedir al presidente municipal que se desarrolle un programa donde el objetivo será generar una planta tratadora de agua en cada comunidad o para varias comunidades. El delegado menciona que no puede presionar demasiado porque “si al presidente no le interesa no va a hacer nada aunque diario nos paremos ahí”.

- a. Las actividades cívicas están a cargo de las instancias de educación básica. En cuanto a sus fiestas religiosas en La Esquina festejan, cada ocho de diciembre, a La Inmaculada o Purísima Concepción. La gente de la comunidad comenta que el festejo dura tres días y la organización está a cargo de los mayordomos de la localidad. Para esta organización existen cinco grupos de mayordomos, integrados por setenta personas entre dieciocho y sesenta años, cada grupo se encarga de la organización del festejo y del paseo de la virgen cada año. Semanalmente, los mayordomos piden cooperaciones para el mantenimiento de la iglesia. El donativo por mayordomo para la festividad es de mil doscientos pesos y el resto del pueblo coopera con doscientos pesos por familia. Este fondo se ocupa para traer diversas atracciones el día de la fiesta de la localidad: un castillo de fuegos artificiales, mariachis, banda y comida para toda la gente.

En cuanto a la producción de alimentos cada familia se organiza para desarrollar sus labores agrícolas. En esta localidad no se trabajan las artesanías.

- b. En La Esquina se cultiva maíz, frijol, lechuga, ajo, cebolla, jitomate y tomate. La mayoría de estos productos se comercializan. En cuanto a huertos de traspatio se plantan durazno, naranja, mandarina, granada y guayaba todo para autoconsumo.
- c. La principal fuente de ingresos en la localidad es la agricultura. En general los cultivos son de riego. Aquí casi todas las personas se dedican al campo en sus propias tierras y si se ocupa más trabajadores contratan gente de la localidad. La cosecha se comercializa. Cuentan que también hay una maquiladora donde trabajan las mujeres. También hay una hacienda turística en una localidad cercana en donde se emplean hombres y mujeres.
- d. Aproximadamente diez familias cultivan el maguey y lo trasplantan a los bordes de las tierras de cultivo. También se vende el pulque y pencas para la barbacoa. Uno de los pobladores tiene invernaderos de chile morrón y granjas de pollos. Él contrata alrededor de cien personas para trabajar en estos espacios productivos. En los invernaderos contrata mujeres y en las granjas hombres.
- e. Los productos agrícolas se comercializan en el estado de México, en San Luis Potosí y en Monterrey.
- f. Aproximadamente 65 por ciento de la localidad esta electrificada. Todas las casas cuentan con agua potable proveniente de un pozo ubicado dentro de la comunidad. Además, 75 por ciento de la población cuenta con drenaje. Comentan que las orillas aún no tienen drenaje y continúan utilizando fosas sépticas.

En la comunidad cuentan con cinco pozos para riego. Cada uno es de una sociedad de agricultores que están asociados por zonas. A cada agricultor se le da un “número” que equivale a doce horas continuas de riego y la cantidad de números que tiene cada agricultor va en función de la extensión de la parcela. Cuando se termina su número otro agricultor sigue con el riego. El uso del agua no genera un costo para ellos pero si aumenta el consumo de electricidad que deben pagar.

- g. En la localidad hay instituciones de educación preescolar y primaria. Los comités de padres de familia se organizan para desarrollar las faenas en estas escuelas. Para asistir a la secundaria se trasladan a Gandhó donde hay una secundaria técnica o a Tecozautla donde se encuentra la secundaria federal. La institución de nivel medio superior más cercano está en Tecozautla o en Tequisquiapan, Querétaro.

La “clínica” como la conocen los habitantes, o centro de salud tiene nueve años de existencia y está a cargo un médico y una enfermera que trabajan todos los días. La consulta cuesta diez pesos y este dinero sirve para el man-

tenimiento de la clínica y el medicamento es gratuito en caso de estar en existencia.

- h. La gente mayor de dieciocho años se reúne en asamblea cada año para elegir a las nuevas autoridades de la localidad. Se proponen tres candidatos y se vota para que quede un delegado y un subdelegado, se levanta un acta de común acuerdo por parte de todos los ciudadanos que acudieron a la asamblea. El delegado escoge su comité de trabajo que se compone de un secretario, un tesorero, un comandante y ocho policías. Los ejidatarios escogen al comisariado. Cada dos meses se reúnen en asamblea para acordar las actividades que hacen falta en la comunidad: faenas, cooperaciones, mantenimiento, etcétera.
- i. Ni el delegado, ni los habitantes de la localidad tienen conocimiento de que exista la IMM.
- j. “No existen problemas graves de violencia contra mujeres en la comunidad” comentó el delegado y dijo que se han tomado medidas como platicar con los abarroteros para que no vendan alcohol a horas elevadas de la noche. También, comentó que si se presenta un caso grave se va directo a presidencia municipal.
- k. Desde la percepción de la gente no hay problemas graves en la comunidad ya que cuentan con situaciones favorables para el desarrollo de su vida cotidiana: fuentes de empleo, transporte y escuelas cerca de la comunidad.

Encuestas levantadas y referidas

Levantadas

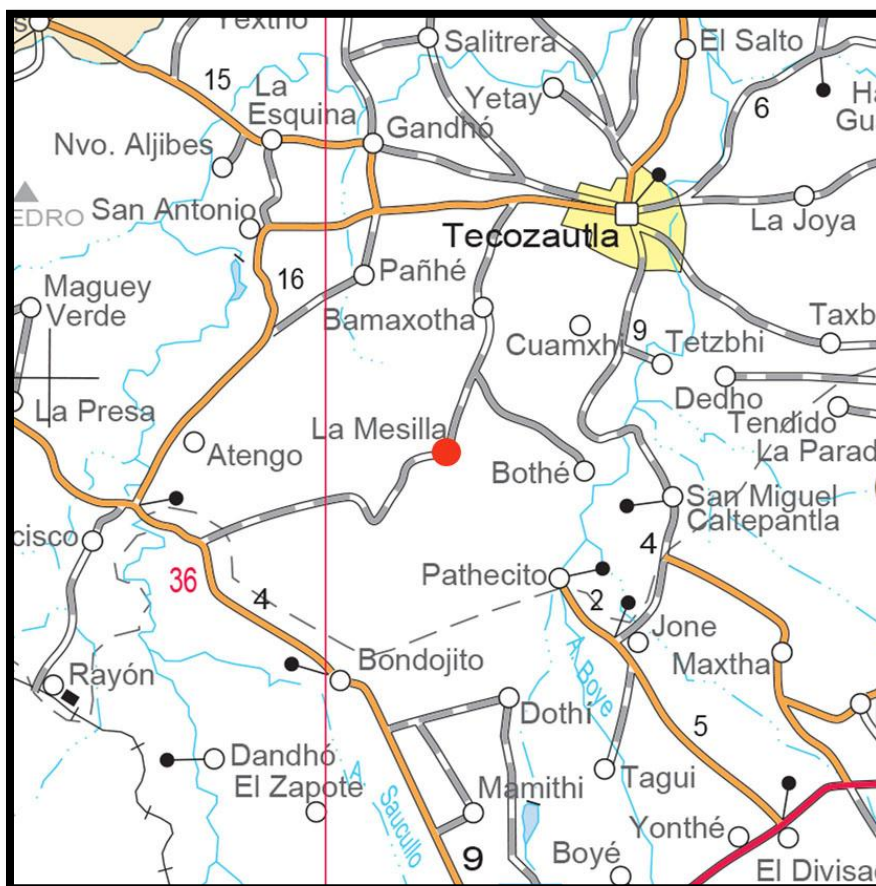
Mujeres	Hombres	Total
43	11	54

Referidas

Mujeres	Hombres	Total
55	96	151

Observación: las personas de la localidad cooperaron con la actividad requerida, no hubo incidentes que entorpecieran el trabajo.

Región IV | Municipio de Tecozautla | Localidad: **La Mesilla**



VARIABLES	MIGRACIÓN FEMENINA INTERNA		MIGRACIÓN FEMENINA EXTERNA		MIGRACIÓN HOMBRES	
	ASOCIATIVA	AUTÓNOMA	ASOCIATIVA	AUTÓNOMA	INTERNA	EXTERNA
Promedio de edad	37	38	ID ¹⁹	32	36	35
Nivel educativo	Secundaria trunca	Secundaria trunca	ID	Secundaria trunca	Secundaria trunca	Secundaria trunca
Estado civil	Unión libre	Soltera	Unión libre	Unión libre	Casado	Soltero
En qué se empleó	Nada	Empleada doméstico	Nada	Industria de la construcción	Nada	Industria de la construcción
Estatus migratorio	NA ²⁰	NA	Sin documentos	Sin documentos	NA	Sin documentos
Habilidad principal	Trabajo doméstico	Agricultura	ID	Agricultura / Trabajo doméstico / Corte y confección	Agricultura	Agricultura

Fuente: Encuesta por unidades domésticas sobre migración femenina en el Estado de Hidalgo 2012, Instituto Hidalguense de las Mujeres | Luna de Barro, Consultora.

¹⁹ Insuficiencia de datos (ID).

²⁰ No aplica (NA).

CONTEXTO ANALÍTICO

En la localidad de La Mesilla, el 49.3% son migrantes. De estos, el 42.9% son mujeres. En el caso del total de migrantes mujeres, el 17.8% corresponde al modo asociativo interno; 44.4% al modo autónomo interno; 8.5% al modo asociativo externo; y, 28.9% al modo autónomo externo. En los hombres, 40% corresponde a la migración interna y 60% a la externa. La proporción de migrantes es mayor a la media estatal (45.2%). Sin embargo, la migración de mujeres representa un valor ligeramente más bajo que los datos para el conjunto del Estado (43.1%). Llama la atención la importante proporción de mujeres migrantes externas autónomas que supera en casi diez puntos la media estatal de 17.1%.

Las cifras en promedio de edad para la localidad de La Mesilla muestran una importante homogeneidad en los diferentes tipos de migración femenina e, incluso, masculina y, en general, se encuentran apenas por encima de las medias estatales. El promedio del nivel educativo en esta localidad se encuentra ligeramente por debajo de la media de las cincuenta localidades utilizadas para el presente estudio. En relación con el estado civil se muestra una diversidad mayor con los valores para el conjunto del Estado, con la excepción de la migración interna masculina. El estatus migratorio en La Mesilla es equivalente a la media estatal. Sin embargo, tanto la migración femenina como la masculina, apunta a habilidades vinculadas a actividades productivas como la agricultura y corte y confección.

Destino principal de la migración Localidad: La Mesilla

DESTINO	MIGRACIÓN FEMENINA INTERNA		MIGRACIÓN FEMENINA EXTERNA		MIGRACIÓN HOMBRES	
	ASOCIATIVA	AUTÓNOMA	ASOCIATIVA	AUTÓNOMA	INTERNA	EXTERNA
Localidad	Tecozautla	Tecozautla	NA	NA	ID	NA
Municipio	ID ²¹	Huichapan	NA	NA	Tepeji del Río de Ocampo	NA
Estado	Distrito Federal	Estado de México/Distrito Federal	NA	NA	Distrito Federal	NA
Estado de la Unión Americana	NA ²²	NA	ID	Georgia	NA	Lousiana

Fuente: Encuesta por unidades domésticas sobre migración femenina en el Estado de Hidalgo 2012, Instituto Hidalguense de las Mujeres | Luna de Barro, Consultora.

²¹ Insuficiencia de datos (ID).

²² No aplica (NA).

La mayor parte de la migración femenina interna se desplaza a la cabecera municipal (Tecoautla) y hacia la cabecera regional (Huichapan). Los hombres se dirigen mayoritariamente a Tepeji del Río de Ocampo, que es cabecera de la región vecina. El desplazamiento hacia otros estados se centra, tanto en mujeres como en hombre, en el Distrito Federal. La migración externa de mujeres autónomas tiene como destino fundamental el Estado de Georgia; el de los hombres, hacia Lousiana en la Unión Americana.

Región IV | Municipio: Tecozautla
Localidad | La Mesilla

Condiciones sociodemográficas de la localidad

Población total	Mujeres	Hombres
1573	854	719

Percepción general de cómo vive la gente de la comunidad

La localidad de La Mesilla se encuentra en una meseta, cerca de la cabecera municipal de Tecozautla. Es una comunidad con bardas de tejido de piedra. Aquí todavía se siembra con yunta. Pese a que los jóvenes ya no hablan la lengua indígena originaria del lugar, los adultos mayores tienen largas conversaciones en otomí y están orgullosos de sus raíces.

La localidad está dividida en nueve manzanas y la gente las conoce mejor por mayordomías. Aquí festejan durante nueve días la Fiesta de la Cruz en torno a la Iglesia de la Cruz, misma que fue construida en 1751. Además, de este vestigio histórico, La Mesilla, cuenta con unas ruinas arqueológicas que, según habitantes de la localidad, no han tenido el impacto que correspondiera debido a que el gobierno no le ha invertido el tiempo y los recursos necesarios. Los vecinos del lugar comentan que estas ruinas pretenden ser compradas por el Instituto de Antropología e Historia por la cantidad de cuatrocientos mil pesos a lo cual los habitantes de la localidad se oponen.

- a. En La Mesilla se celebra la fiesta del pueblo, el día doce de diciembre. Desde el día dieciséis y hasta el veinticuatro se celebra a la Iglesia de la Cruz. El carnaval del pueblo se lleva a cabo pasando después de febrero y el tres de mayo celebran el día de la Santa Cruz. Para desarrollar todos estos festejos la mayordomía mayor organiza a las nueve mayordomías del pueblo que están compuestas por cincuenta personas y les pide una cooperación de quinientos pesos a cada jefe de familia. Si el jefe de familia no tiene la capacidad económica de donar la cantidad acordada puede dar menos.

Los festejos cívicos están a cargo de las escuelas de la localidad y ellas se organizan según sus necesidades.

En La Mesilla muchas personas realizan artesanías de mimbre y carrizo. Los productos que fabrican son canastas y sombreros. No están

organizados en una cooperativa, más bien, hay mayoristas que compran el trabajo a las y los artesanos del pueblo y ellos, a su vez, venden los productos en otros estados del país o en el extranjero.

- b. En La Mesilla sólo existe el cultivo de temporal. Se siembra maíz y frijol para autoconsumo. Asimismo, se siembra en los huertos de traspasío durazno, guayaba, granada y limón, pero muchas veces por la falta de agua no se dan estos frutos.
- c. Los hombres que viven en la localidad trabajan en el campo, sin embargo, sus cosechas sólo alcanzan para la sobrevivencia de la familia. Aquellos que no trabajan en la localidad van a otros estados del país a laborar en cuestiones vinculadas a la construcción como ayudantes de albañilería. Los restantes, migran a Estados Unidos para buscar mejores oportunidades de vida. Uno de los habitantes de la localidad comenta que la migración comenzó a desarrollarse porque los primeros migrantes regresaban a la localidad con dinero y bienes materiales que la gente de la localidad no podían comprar con el trabajo de sus tierras. Así, comenzaron a salir de la localidad y a su regreso traían más dinero que utilizaban para construir su casa o adquirir bienes. En la localidad comentan que en Clearwater hay una comunidad de 15,000 personas originarias, todas, del municipio de Ixmiquilpan Hidalgo.

Por otro lado, las mujeres que viven en la localidad trabajan en sus tierras y contribuyen al cultivo de maíz y frijol. Las mujeres mayores de edad son, en su mayoría, las encargadas de hacer las canastas de carrizo y mimbre. Algunas mujeres, generalmente las esposas de migrantes, trabajan en comunidades cercanas, donde sí hay riego, en la recolección de chile, ejote, cebolla y jitomate, les pagan 120 pesos el día y sólo trabajan los meses de mayo, junio, octubre y septiembre. Las mujeres jóvenes salen de la localidad a trabajar en las industrias del municipio vecino de Huichapan, la gran mayoría de ellas labora en maquiladoras.

- d. En La Mesilla hay un vestigio arqueológico que no ha sido utilizado como zona turística. Los habitantes de la comunidad dicen que este lugar podría ser el parteaguas para comenzar a invertir en infraestructura turística como hoteles y restaurantes. Sin embargo, no se cuenta con los recursos económicos para desarrollar esta idea.
- e. Las canastas que tejen las señoras de la localidad se venden en otros estados del país y en otros países pero es por la vía de un intermediario que compra las canastas a precios que van de los cinco a los veinte pesos.

Debido a que no hay agua no hay excedentes en su cosecha y por tanto no se comercializan productos agrícolas.

- f. En esta comunidad hay agua potable pero no hay drenaje. Un habitante de la localidad cuenta que hace sesenta años sólo había dos pozos cerca de la comunidad y que entre todos los habitantes trabajaron arduamente para hacer una presa y tuberías que trajeran agua desde los pozos.

La mayoría de las casas cuenta con luz eléctrica, pero, todavía existen algunas que no cuentan con este servicio. Una vecina de la localidad comenta que en la compañía de luz les piden como requisitos construir la instalación del medidor, comprar la bufa, la varilla y los cables, todo para conectar el medidor.

El transporte público funciona con cierta regularidad. Cada treinta minutos sale una camioneta con destino a la cabecera municipal y, asimismo, de la cabecera a la localidad.

- g. Existen escuelas de nivel básico preescolar, primaria y secundaria. Pero no cuentan con centros de estudio de nivel medio superior. Las y los jóvenes que quieren seguir estudiando deben trasladarse a la cabecera municipal lo cual implica un gasto extra en transporte y alimentos para los padres de familia. Muchas y muchos jóvenes dejan de estudiar debido a la falta de recursos para llegar y regresar de Tecozautla.

Aquí, el centro de salud da consultas y medicinas gratuitas. Sin embargo, sólo trabaja de 08:00 a 14:00 horas. Cuando las medicinas son insuficientes las personas deben abastecerse en otras instancias.

- h. En esta localidad se designan a las autoridades por votación de los habitantes del pueblo. Se llevan a cabo asambleas semanales y ahí, cuando es necesario, se proponen a dos candidatos para ocupar los cargos, luego se vota para elegirlos. Pero, dicen que el delegado y el subdelegado son personas muy ocupadas que casi no están al pendiente del trabajo de la delegación municipal.
- i. La gente comenta que han recibido talleres de corte y confección, de bordado y de postres pero desconocen si forman parte de los beneficios de la IMM.
- j. La gente no reconoce que haya signos de violencia contra las mujeres en la localidad.

- k. Los problemas que genera la falta de oportunidades están vinculadas a la migración de los hombres a otros estados del país o al extranjero. Las mujeres se hacen cargo de los hogares en condiciones de precariedad y deben trabajar, en algunos casos, jornadas dobles para mantener a sus hijos y familias. En muchos casos esto genera que las mujeres migren con sus parejas para buscar mejores ingresos.

Encuestas levantadas y referidas

Levantadas

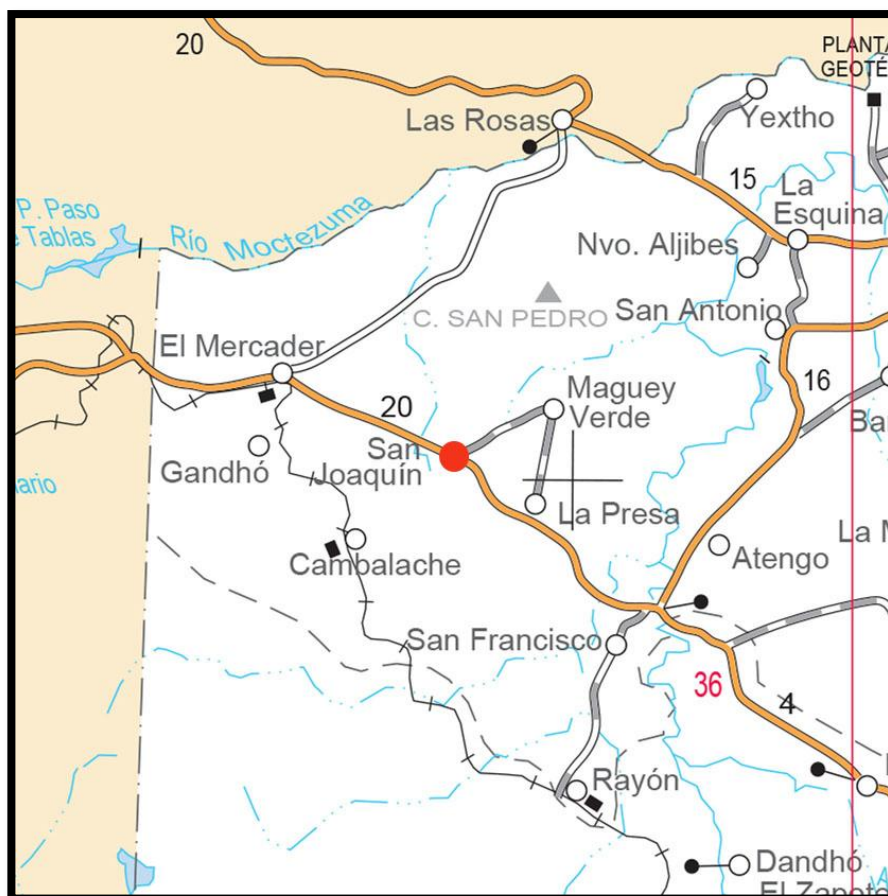
Mujeres	Hombres	Total
38	18	56

Referidas

Mujeres	Hombres	Total
68	83	151

Observaciones: las personas se mostraron renuentes para contestar la encuesta, a pesar de explicar el objetivo del estudio, causando demora para el levantamiento de la información.

Región IV | Municipio de Tecozautla | Localidad: **San Joaquín**



VARIABLES	MIGRACIÓN FEMENINA INTERNA		MIGRACIÓN FEMENINA EXTERNA		MIGRACIÓN HOMBRES	
	ASOCIATIVA	AUTÓNOMA	ASOCIATIVA	AUTÓNOMA	INTERNA	EXTERNA
Promedio de edad	34	40	ID ²³	ID	43	36
Nivel educativo	Secundaria trunca	Secundaria trunca	ID	Secundaria trunca	Primaria terminada	Primaria terminada
Estado civil	Unión libre	Casada	Unión libre	Unión libre	Soltero	Unión libre
En qué se empleó	Nada	Empleada doméstica	ID	Industria manufacturera	Industria de la construcción	Agricultura
Estatus migratorio	NA ²⁴	NA	ID	Sin documentos	NA	Sin documentos
Habilidad principal	Tejer / Corte y confección	Trabajo doméstico	ID	Cocinar	Trabajo de la construcción	Artesanía

Fuente: Encuesta por unidades domésticas sobre migración femenina en el Estado de Hidalgo 2012, Instituto Hidalguense de las Mujeres | Luna de Barro, Consultora.

²³ Insuficiencia de datos (ID).

²⁴ No aplica (NA).

CONTEXTO ANALÍTICO

En la localidad de San Joaquín, el 39.7% son migrantes. De estos, el 39.4% son mujeres. En el caso del total de migrantes mujeres, el 35.7% corresponde al modo asociativo interno; 46.4% al modo autónomo interno; 7.1% al modo asociativo externo; y, 10.7% al modo autónomo externo. En los hombres, 18.6% corresponde a la migración interna y 88.4% a la externa. La proporción de migrantes es menor a la media estatal (45.2%). La migración de mujeres representa un valor significativamente por debajo de los datos para el conjunto del Estado (43.1%). Llama la atención la baja proporción de mujeres migrantes externas autónomas que se encuentra casi siete puntos menos que la media estatal (17.1%) que contrasta con la alta migración masculina externa.

Las cifras en promedio de edad para la localidad de San Joaquín son mucho más altas que las medias estatales. El promedio del nivel educativo en esta localidad se encuentra por debajo de la media de las cincuenta localidades utilizadas para el presente estudio, particularmente los migrantes hombres. En relación con el estado civil se muestra una diversidad mayor con los valores para el conjunto del Estado, con la excepción de la migración femenina interna autónoma. El estatus migratorio en San Joaquín es equivalente a la media estatal. Sin embargo, tanto la migración femenina como la masculina, apunta a habilidades vinculadas a actividades productivas como el corte y confección, cocina, y trabajo de la construcción y artesanal, respectivamente, para mujeres y hombres.

Destino principal de la migración Localidad: San Joaquín

DESTINO	MIGRACIÓN FEMENINA INTERNA		MIGRACIÓN FEMENINA EXTERNA		MIGRACIÓN HOMBRES	
	ASOCIATIVA	AUTÓNOMA	ASOCIATIVA	AUTÓNOMA	INTERNA	EXTERNA
Localidad	La Presa	ID	NA	NA	ID	NA
Municipio	ID ²⁵	ID	NA	NA	ID	NA
Estado	Querétaro	Distrito Federal	NA	NA	Querétaro	NA
Estado de la Unión Americana	NA ²⁶	NA	I/D	North Carolina	NA	Florida

Fuente: Encuesta por unidades domésticas sobre migración femenina en el Estado de Hidalgo 2012, Instituto Hidalguense de las Mujeres | Luna de Barro, Consultora.

²⁵ Insuficiencia de datos (ID).

²⁶ No aplica (NA).

La mayor parte de la migración interna, femenina y masculina, se dirige al vecino Estado de Querétaro o al Distrito Federal. La migración externa de mujeres tiene como principal destino North Carolina y, la masculina, hacia el Estado de Florida, este último, se corresponde con el destino de mayor frecuencia de la migración en el Estado de Hidalgo.

Región IV | Municipio: Tecozautla
Localidad | San Joaquín

Condiciones sociodemográficas de la localidad

Población total	Mujeres	Hombres
1228	663	565

Percepción general de cómo vive la gente de la comunidad

En la comunidad se han impulsado programas promovidos por el ICATHI. Uno de ellos era para mujeres y promovía el cultivo de sábila con el objetivo de transformarla en productos de belleza. Dicen en la comunidad que muchas jóvenes se inscribieron al programa. El proyecto no fue más allá porque el maestro que daba el curso se fue a vivir a otro lugar. Además de esto, se promovió un taller-curso de repostería, hasta ahora algunas mujeres preparan panes en horno de estufa y los venden en la localidad.

Un elemento importante a destacar es que los ejidatarios se organizaron para hacer un pozo y ellos mismos lo financiaron aunque todavía no se permite su uso porque no está aún aforado. CONAGUA asesoró a la gente de la comunidad y les envió un geólogo para determinar donde hacer el pozo que tiene trescientos metros de profundidad. Para realizar el aforo del pozo se necesitan de noventa a cien mil pesos. El presidente municipal prometió hacer el aforo de dicho pozo, pero los ejidatarios ya no quieren esperar más. Ellos están muy interesados en sembrar y no han podido porque no hay más que agua de uso doméstico en la localidad, así que piensan organizarse para juntar este dinero. Comentan no van a estar esperanzados a que el gobierno cumpla lo que promete.

- a. En la comunidad celebran dos ferias patronales religiosas. Una es en agosto y la otra en diciembre. La población se organiza dividiéndose por manzanas, son ocho manzanas en total y cada año toman el cargo las personas adultas de cada manzana. Este año son 42 personas y se les denomina “mayordomos”. Los gastos que se generan para realizar el festejo corren por cuenta de los mayordomos.

La producción de alimentos es principalmente para autoconsumo y son cultivos de temporal. Se organizan por familia para trabajar sus propias tierras.

En la localidad hay cinco talleres para trabajar la jara. El propietario de los talleres se traslada a Guanajuato para cortarla y ya en ellos se les da a los hombres y mujeres para elaborar las artesanías (canastas). Después, el propietario se encarga de comercializarlas. Los artesanos no trabajan por su cuenta, comentan que es costoso trasladarse para cortar la jara y para ir a vender las artesanías.

- b. Los principales cultivos de la comunidad son maíz, frijol, y calabaza. Ocasionalmente siembran cebollas y tomate. Por otro lado, un comunero tiene un invernadero de fresas y otro de nopales. También tienen huertos de traspatio donde siembran durazno, manzana, guayaba, tunas, biznagas (se aprovecha la flor), chilitos (de biznaga), pitahayas, garambullo, chiles y calabaza. Todos los cultivos dentro de la comunidad son para autoconsumo. Con la flor de biznaga se hacen paletas de hielo y se venden en la localidad.
- c. En la comunidad hay un señor que contrata gente para trabajar el empedrado en distintos lugares del interior de la república. Esta persona cuenta con un transporte que permite que todos los empleados vayan a hacer su labor entre semana a diferentes sitios en donde requieran sus servicios y regresan a su casa cada fin de semana. Se comenta que en ocasiones se ocupan setenta trabajadores de la localidad. Ahora sólo tiene quince personas trabajando con él.

Otra fuente de ingreso referida a las mujeres es el trabajo del campo, específicamente en la agricultura. Las personas que las contratan tienen las tierras en Tequisquiapan, Querétaro y ahí se siembran chila-cas, tomate, chile poblano y chile ancho, este producto si se comercializa pero pertenece a otro estado de la República Mexicana. Muchas mujeres trabajan en tres maquiladoras, dos de ellas ubicadas en la localidad y una fuera. Ahí reciben un salario de quinientos pesos por semana trabajando con jornadas de lunes a sábado.

La elaboración de artesanía la realizan hombres y mujeres, esta labor también es una fuente de ingresos pero no es suficiente.

Los trabajos de albañilería aunque son temporales, también ayudan a las familias a la subsistencia.

- d. Algunas personas siembran en su casa maguey y el almacigo lo trasplantan a sus tierras de cultivo donde acostumbran sembrar maíz y frijol, debido a la escasez de lluvia están acudiendo a la siembra de maguey, trabajan el pulque y la venta de la penca para preparar la barbacoa; la parte más ancha de la penca se vende para alimento de ganado.

También hay dos pequeños talleres de carpintería.

- e. Los productos agrícolas generalmente se van para Querétaro pero las personas de San Joaquín no se encargan de su comercialización, ya que no son propietarios de las tierras sino empleados de Tequisquiapan, Querétaro, donde sí hay agua y por lo tanto siembra. La artesanía se vende en Tequisquiapan, Querétaro y en la cabecera municipal en Tecozautla principalmente.
- f. Toda la población cuenta con luz eléctrica y con agua potable, ésta es extraída de un pozo de una localidad un tanto retirada llamada Taguú (cerca a Huichapan). Comentan que el agua es bebible porque viene clorada. A cada comunero se le abastece con quince metros cúbicos de agua potable al mes, para uso doméstico no para riego, en caso de rebasar el volumen se les cobra cuarenta pesos por metro cúbico. No cuentan con drenaje, cada casa tiene una fosa séptica.
- g. La localidad cuenta con un preescolar y una primaria, para asistir a la secundaria se trasladan a Tecozautla o a Tequisquiapan, Querétaro, que les queda más cerca pero las cuotas escolares son más altas en esta última localidad.

El centro de salud de la comunidad está organizado por un comité que se cambia cada año. Se cuenta con un médico de planta, una enfermera y un enfermero. La consulta tiene un costo de diez pesos que se utiliza para el mantenimiento del lugar. El medicamento es gratuito en caso de estar en existencia.

- h. Los habitantes de San Joaquín participan por medio de una asamblea formada por todos los comuneros escogiendo a sus autoridades, en este caso su autoridad inmediata es el delegado y se renueva el cargo cada año escogiendo a un nuevo candidato. El delegado escoge a los comandantes que fungen de sus ayudantes. La elección del comisariado está a cargo solo de los ejidatarios y su función es la vigilancia.
- i. Las personas de la comunidad desconocen la existencia de la IMM y sólo una persona comentó que si hay instancia dentro del municipio, pero que no sabía qué papel desempeñaba.
- j. Se comenta que anteriormente era muy común saber de casos de violencia contra la mujer ya que eran continuas y constantes las denuncias. Sin embargo, se dice que ha disminuido drásticamente, al grado de ya no enterarse de casos así. Las mujeres mencionan que esto posiblemente se debe al acceso de la información acerca de la equi-

dad de género que ha sido proporcionada por las personas del programa oportunidades que imparten pláticas familiares y principalmente a mujeres. Estas pláticas son bimestrales, sin embargo no acuden todas las familias, pues las que no han sido beneficiadas con el programa no les interesa asistir a las pláticas informativas pese a que se han hecho esfuerzos para que acudan. Igualmente se imparten al mes talleres organizados por el comité del centro de salud y abordan temas de equidad de género y de cuidados a la familia. Antes se inculcaba desde la infancia que “la mujer solo estaba para servir, para hacer la casa y servirle al marido, ahora sabemos que nuestro papel es otro”.

- k. El problema más grande que genera la falta de oportunidades es que hombres y mujeres abandonan sus hogares para buscar empleo en otros lugares y las familias se separan, algunos abandonan a sus hijos o los dejan a cargo de otras personas y ya no cuentan con alguien que los guíe.

Encuestas levantadas y referidas

Levantadas

Mujeres	Hombres	Total
32	11	43

Referidas

Mujeres	Hombres	Total
61	78	139

Observaciones: no se presentaron problemas durante la actividad, las personas colaboraron con mucha disposición.

REGIÓN V

Municipio de Tasquillo | Localidad: **Caltimacán**

Localidad: **Portezuelo**

Municipio de Nicolás Flores | Localidad: **Nicolás Flores**

Municipio de Pacula | Localidad: **Pacula**

CONTEXTO ANALÍTICO

En la localidad de Caltimacán, el 48.3 % son migrantes. De estos, el 45.1% son mujeres. En el caso del total de migrantes mujeres, el 32.6% corresponde al modo asociativo interno; 26.1% al modo autónomo interno; 6.5% al modo asociativo externo; y, 34.8% al modo autónomo externo. En los hombres, 19.6% corresponde a la migración interna y 80.4% a la externa. La proporción de migrantes es mayor a la media estatal (45.2%). Tanto en mujeres como en hombres, la migración externa, en particular, las mujeres en el modo autónomo, son significativamente más altas que en la media estatal (17.1).

Las cifras en promedio de edad para la localidad de Caltimacán son más altas que las medias estatales. El promedio del nivel educativo en esta localidad es equivalente a la media de las cincuenta localidades utilizadas para el presente estudio. En relación con el estado civil coincide con los valores para el conjunto del Estado, con la excepción de la migración femenina interna autónoma (divorciada/Separada). El estatus migratorio en Caltimacán es equivalente a la media estatal. En cuanto a las habilidades, las mujeres muestran, al igual que la media estatal, una escasa preparación para el trabajo productivo; los hombres manifiestan conocimientos sobre agricultura y pesca.

Destino principal de la migración Localidad: Caltimacán

DESTINO	MIGRACIÓN FEMENINA INTERNA		MIGRACIÓN FEMENINA EXTERNA		MIGRACIÓN HOMBRES	
	ASOCIATIVA	AUTÓNOMA	ASOCIATIVA	AUTÓNOMA	INTERNA	EXTERNA
Localidad	Ixmiquilpan	ID ²⁸	NA	NA	ID	NA
Municipio	Ixmiquilpan	Ixmiquilpan	NA	NA	Ixmiquilpan	NA
Estado	Distrito Federal	Distrito Federal	NA	NA	Distrito Federal	NA
Estado de la Unión Americana	NA ²⁹	NA	Texas	Texas	NA	Texas

Fuente: Encuesta por unidades domésticas sobre migración femenina en el Estado de Hidalgo 2012, Instituto Hidalguense de las Mujeres | Luna de Barro, Consultora.

La mayor parte de la migración interna, femenina y masculina, se dirige a la vecina cabecera regional de Ixmiquilpan. Y, en lo que se refiere a los desplazamientos a los estados, la mayoría opta al Distrito Federal. La migración externa de mujeres, tanto asociativa como autónoma, se dirigen al Estado de Texas; lo mismo ocurre con la migración externa masculina.

²⁸ Insuficiencia de datos (ID).

²⁹ No aplica (NA).

Región V |Municipio: Tasquillo
Localidad | Caltimacán

Condiciones sociodemográficas de la localidad

Población total	Mujeres	Hombres
1,650	939	711

Percepción general de cómo vive la gente de la comunidad

Caltimacán es una localidad con alta presencia indígena. La gente mayor habla otomí y los jóvenes lo entienden aunque no lo hablen. Doña Crescencia, una mujer líder de la comunidad, dice que no les enseñó a hablar a sus hijos otomí por vergüenza: “me daba vergüenza que mis hijos hablarán otomí, por eso no les enseñé, imagínese a todos los niños hablando castellano y a los míos hablando otomí”.

Se puede ver a muchas mujeres, esposas de migrantes, manejando camionetas con placas de Texas, Estados Unidos, evidentemente jefas de familia con parejas migrantes.

- a. Los habitantes de Caltimacán se organizan por medio de la delegación municipal para desarrollar el trabajo cívico. Las fiestas religiosas están a cargo de los comités de mayordomía.

No tienen ninguna organización productiva vinculada a la alimentación. Sin embargo, aproximadamente cincuenta habitantes de la comunidad han propuesto generar un desarrollo ecoturístico que aprovechará el agua sobrante de la concesión de los canales de riego. Sin embargo, hay un grupo de poder de la comunidad que se ha posicionado en contra de este desarrollo. El proyecto está parado porque esperan que la Comisión Nacional del Agua dé algunos permisos para el uso del agua sobrante y porque la gente se ha desorganizado por cuestiones, fundamentalmente, de preferencia política.

Un hombre comentó que es necesario generar espacios productivos que no se orienten solamente a la creación de invernaderos de jitomate, por ejemplo, sino que esa producción sea la materia prima para desarrollar industrias que procesen y comercialicen el jitomate en varias presentaciones (purés y salsas).

- b. En esta comunidad la mayoría de las personas tienen una porción de tierra destinada a la agricultura. Sin embargo, en muchos casos esa tierra está inutilizada porque no existen métodos de riego y los canales existentes no son suficientes. El agua está vedada, además, la gente tendría la posibilidad de cultivar peces ya que en el río hay especies que se pueden aprovechar pero no tienen la infraestructura necesaria. Aquellos que tienen la posibilidad cultivan alfalfa y, cada vez menos, maíz contratando a uno o dos jornaleros de vez en cuando. Tienen dos canales de agua que se habían destinado para el riego pero uno de ellos no se ocupa y el otro está concesionado, el agua que no es utilizada se va al río.
- c. La mayoría de los hombres de la comunidad trabajan de jornaleros. Comentan que cada vez los contratan menos. En general la gente vive de las aportaciones que reciben de los migrantes. Sin embargo, las remesas que reciben sólo les alcanza para cubrir sus necesidades básicas. Comentan que antes del atentado contra las Torres Gemelas, ocurrido en el año 2001, muchas más personas de la localidad migraban a Estados Unidos. “Lo hacían de mojados”, “se los llevaba una persona de la localidad de El Salto”. Con las remesas que mandaban, antes del 2001, los migrantes construían o remodelaban las viviendas. Los familiares de los migrantes en la comunidad contrataban vecinos para desarrollar estos trabajos. Ahora, “la construcción está parada” ya no alcanza para remodelar las viviendas. La gente sobrevive de lo poco que mandan los migrantes que trabajan en algún municipio vecino, en otro estado de la República mexicana o en Estados Unidos. Aquellos que no son migrantes trabajan de vez en cuando en cosas vinculadas a algún oficio.

Las mujeres de la comunidad no trabajan, la mayoría de ellas desarrollan su vida cotidiana de lo que les envían sus esposos o familiares de Estados Unidos. En esta localidad una mujer se dedica al transporte de pasajeros, tiene un taxi. Otra trae ropa de Estados Unidos y la vende en la plaza.

- d. Algunas personas de la comunidad viven de “sus oficios” como la bañilería. Pero, cada vez los contratan menos.
- e. Los productos agrícolas que obtienen son de autoconsumo. Generalmente venden las pacas de alfalfa a muy bajo precio y con intermediarios.
- f. Las casas del centro y de los barrios cercanos al centro tienen drenaje y luz eléctrica.

La gente se organizó para que hubiera transporte público con corridas de la localidad a la cabecera municipal de Tasquillo y al municipio de Ixmiquilpan. Lo que hicieron fue utilizar las camionetas de los migrantes y destinarlas a uso de transporte público.

- g. La localidad de Caltimacán se divide en cuatro barrios: Guadalupe, De la Cruz, San Nicolás y Centro. Existen escuelas de nivel básico preescolar, primaria y secundaria todas trabajan en el turno matutino.

Asimismo, hay una institución de nivel medio superior justo a la entrada de la localidad. Hay un centro de salud destinado a atender a toda la localidad. En el centro de la localidad hay comercios de diversos giros: materiales de construcción, papelerías y tiendas de abarrotes.

- h. El municipio de Tasquillo es gobernado por el PRD. El delegado, designado por votación de la comunidad, formó parte de los cuadros del mismo partido. Sin embargo, actualmente la localidad está vinculada al PRI. Dicen que los ciudadanos tienen en constante observación al delegado interino y a la subdelegada ya que no han respondido como esperaban y que no han trabajado por el beneficio de la comunidad.
- i. Según los comentarios de las personas no hay problemas graves de violencia contra las mujeres.
- j. Uno de los problemas más fuertes que se vio reflejado en las conversaciones con las personas es que la calidad de vida en esta comunidad es muy baja debido a la falta de empleo y a problemas vinculados con la migración como son el abandono de familias. Muchos hombres salen de sus casas rumbo a Estados Unidos y no mandan recursos.

Debido a que no se ha instrumentado un proyecto productivo eficiente la gente de la comunidad sobrevive del poco recurso que reciben. Paradójicamente, las casas de los migrantes son de arquitectura ostentosa aunque se encuentran abandonadas.

Encuestas levantadas y referidas

Levantadas

Mujeres	Hombres	Total
40	19	59

Referidas

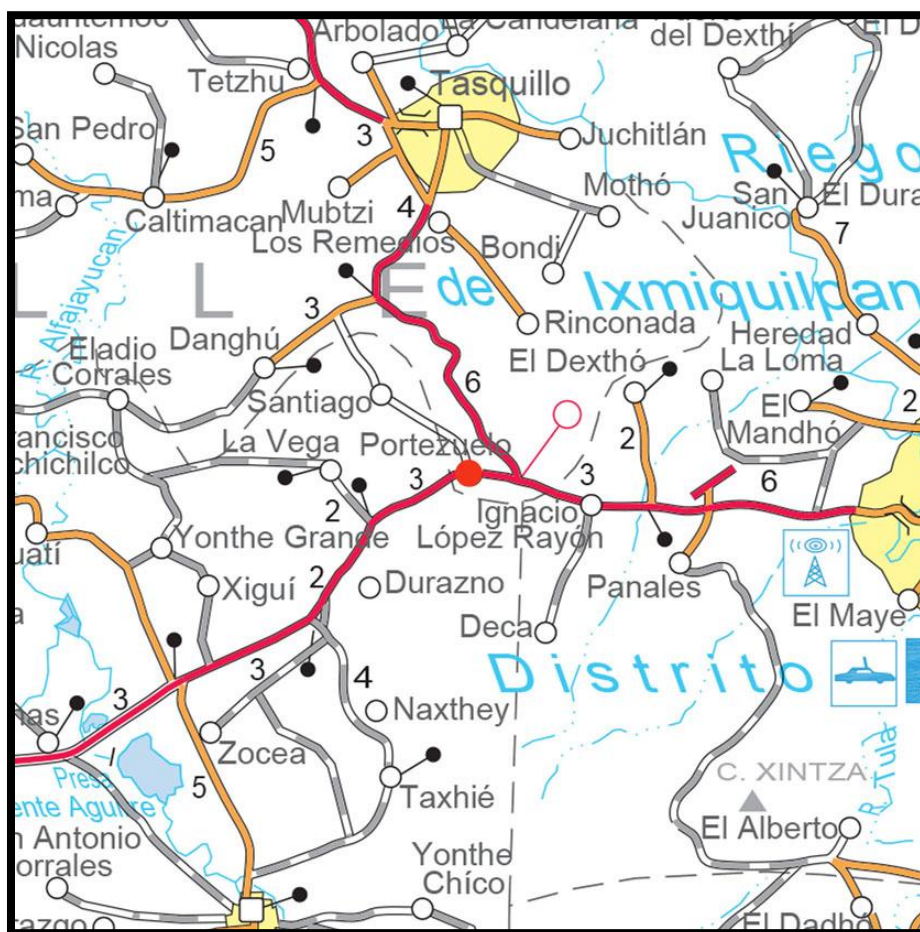
Mujeres	Hombres	Total
121	101	222

Observaciones: la gente no quería cooperar con el levantamiento porque están cansados de que las personas que trabajan en el gobierno los visiten y les prometan solucionar sus problemas pero que después de que obtienen el beneficio que quieren no cumplan.

Algunas personas de la localidad cuentan que los han visitados trabajadores del Gobierno Federal, específicamente de la Secretaría de Desarrollo Social, con el objetivo de que participen en programas de desarrollo. Les solicitan cooperación económica para que dichas instancias instrumenten los programas públicos, al final, no se instrumenta ningún programa y las tierras siguen siendo desperdiciadas.

Además, señalan que han sufrido extorsiones vinculadas a otros levantamientos de información previos al que ahora realizamos.

Región V | Municipio de Tasquillo | Localidad: **Portezuelo**



VARIABLES	MIGRACIÓN FEMENINA INTERNA		MIGRACIÓN FEMENINA EXTERNA		MIGRACIÓN HOMBRES	
	ASOCIATIVA	AUTÓNOMA	ASOCIATIVA	AUTÓNOMA	INTERNA	EXTERNA
Promedio de edad	36	35	ID ³⁰	28	42	34
Nivel educativo	Primaria terminada	Secundaria trunca	ID	Secundaria trunca	Primaria terminada	Secundaria trunca
Estado civil	Unión libre	Divorciada / separada	Unión libre	Unión libre	Soltero	Unión libre
En qué se empleó	Nada / Agricultura	Empleada doméstica	ID	Agricultura	Agricultura	Agricultura
Estatus migratorio	NA ³¹	NA	ID	Sin documentos	NA	Sin documentos
Habilidad principal	Trabajo doméstico	Trabajo doméstico	ID	Agricultura	Agricultura	Agricultura

Fuente: Encuesta por unidades domésticas sobre migración femenina en el Estado de Hidalgo 2012, Instituto Hidalguense de las Mujeres | Luna de Barro, Consultora.

³⁰ Insuficiencia de datos (ID).

³¹ No aplica (NA).

CONTEXTO ANALÍTICO

En la localidad de Portezuelo, el 50.5% son migrantes. De estos, el 40.6% son mujeres. En el caso del total de migrantes mujeres, el 16.1% corresponde al modo asociativo interno; 28.6% al modo autónomo interno; 21.4% al modo asociativo externo; y, 33.9% al modo autónomo externo. En los hombres, 11% corresponde a la migración interna y 89% a la externa. La migración externa, tanto femenina asociativa y autónoma, como la masculina excede, de manera importante, los valores medios obtenidos para el Estado. Destaca particularmente, la proporción del modo de migración femenina externa asociativa y autónoma que triplican los valores de la media estatal (8.2 y 17.1, respectivamente). Muestra también una alta intensidad migratoria los valores para la migración masculina externa que excede en doce puntos porcentuales la media estatal (77.5%).

Las cifras en promedio de edad para la localidad de Portezuelo son más altas que las medias estatales. El promedio del nivel educativo en esta localidad es sensiblemente más bajo que la media de las cincuenta localidades utilizadas para el presente estudio, particularmente en la migración interna asociativa de mujeres y la interna de hombres. En relación con el estado civil, los valores apuntan a una forma de relación de pareja menos instituida que la que reporta el conjunto del Estado. El estatus migratorio en Portezuelo es equivalente a la media estatal. En cuanto a las habilidades, aunque la migración femenina interna muestra una escasa preparación para el trabajo, la migración femenina externa observa un grado más alto de calificación, así como la migración masculina.

Destino principal de la migración Localidad: Portezuelo

DESTINO	MIGRACIÓN FEMENINA INTERNA		MIGRACIÓN FEMENINA EXTERNA		MIGRACIÓN HOMBRES	
	ASOCIATIVA	AUTÓNOMA	ASOCIATIVA	AUTÓNOMA	INTERNA	EXTERNA
Localidad	ID ³²	ID	NA	NA	ID	NA
Municipio	Mixquiahuala	Ixmiquilpan	NA	NA	Ixmiquilpan	NA
Estado	ID	Distrito Federal	NA	NA	Distrito Federal	NA
Estado de la Unión Americana	NA ³³	NA	ID	North Carolina	NA	North Carolina

Fuente: Encuesta por unidades domésticas sobre migración femenina en el Estado de Hidalgo 2012, Instituto Hidalguense de las Mujeres | Luna de Barro, Consultora.

³² Insuficiencia de datos (ID).

³³ No aplica (NA).

La mayor parte de la migración interna de mujeres y hombres se dirige a la vecina cabecera regional de Ixmiquilpan, que representa un importante polo de atracción y, en términos de entidades federativas al Distrito Federal. Tanto la migración femenina externa autónoma, como la migración masculina tienen como destino en el extranjero el Estado de North Carolina en los Estados Unidos.

Región V |Municipio: Tasquillo
Localidad | Portezuelo

Condiciones sociodemográficas de la localidad

Población total	Mujeres	Hombres
1,834	973	861

Percepción general de cómo vive la gente de la comunidad

- a. La fiesta patronal en Portezuelo se lleva a cabo los días 24 y 25 de diciembre. Para su organización se forman comités constituidos por voluntarios. Estos comités corresponden a uno por manzana y tienen designada una actividad en específico como: preparación de alimentos, fuegos pirotécnicos, corridas de caballos, deportes, música, etcétera. La cooperación para la celebración corresponde a doscientos pesos por ciudadano. Con respecto a las celebraciones cívicas corren a cargo del delegado y tienen lugar en las instalaciones de la delegación. Se consiguen patrocinadores, el Presidente Municipal apoya con donaciones.

No se tiene ninguna organización productiva vinculada a la alimentación ni a elaboración de artesanía.

- b. La porción de tierra con la que cuentan todas las familias de la comunidad está destinada para el cultivo de maíz, frijol, calabaza y avena. En su mayoría la producción sólo se usa para autoconsumo. Existe agua de riego. En los huertos familiares se cultiva frijol, calabaza, avena, durazno, granada, higo y perejil.
- c. Los hombres de la comunidad se van a otros municipios, a otros Estados de la República y a Estados Unidos en busca de empleo. Algunos otros trabajan en el campo como jornaleros. Las familias que tienen ganado lo venden aproximadamente cada seis meses. Y otras salen a lugares aledaños a vender parte de sus cultivos. En cuanto a las mujeres, trabajan en el campo solo por temporada. Algunas salen a Ixmiquilpan a ocuparse como empleadas domésticas.
- d. En la comunidad no se tiene otras formas de productividad.

- e. Las y los habitantes de Portezuelo salen a vender a Ixmiquilpan y Tasquillo algunos de sus productos.
- f. Portezuelo está abastecido de luz eléctrica en un ochenta por ciento. El agua potable se le suministra al total de los habitantes. La población cuenta con dos pozos profundos para extracción de agua. Las instalaciones de drenaje en la comunidad apenas se están colocando, se tiene este servicio en las partes cercanas al centro, en las partes altas aun no. En cuanto a transporte se refiere hay corridas cada quince minutos, que van de la localidad a Alfajayucan, Ixmiquilpan y Tasquillo. La recolección de basura se realiza semanalmente. Existe un relleno sanitario, donde se separan y reciclan los residuos.
- g. En la comunidad se tiene un preescolar, una primaria y una telesecundaria. Si se desea continuar los estudios se acude a Ixmiquilpan o a Alfajayucan para asistir a la educación media superior. Son pocas las y los jóvenes que siguen estudiando.

El centro de salud atiende a sus pacientes de lunes a sábado en un horario de 09:00 a 15:00 horas. Los encargados de las consultas son pasantes de medicina y una enfermera. La consulta es gratuita al igual que los medicamentos.

- h. Para la elección de las autoridades en la localidad cada año se realiza una asamblea general. El nombramiento es mediante elección popular y la mayoría de los habitantes participa en esta actividad. Durante la asamblea se designa a un delegado, un subdelegado y un tesorero, además de un representante por manzana. Si se considera necesario también se elegirán a diez personas que funjan como ayudantes del delegado, uno por barrio.
- i. En la localidad se desconoce por completo la existencia de la Instancia de la mujer.
- j. Han habido problemas de violencia contra la mujer. Se ha detectado que estos casos han sido denunciados en la presidencia de Tasquillo. En la comunidad se ha instaurado una sanción económica o de faena para quienes resulten ser culpables de situaciones de violencia. Si esto no resulta y se reincide, la delegación canaliza el caso a Tasquillo o a Zimapán.
- k. La falta de oportunidades en Portezuelo ha generado migración, sobretudo de los jóvenes que acabando la escuela secundaria suelen

irse en búsqueda de empleo. Otras situaciones que se han presentado, es el robo de ganado, alcoholismo y drogadicción.

Encuestas levantadas y referidas

Levantadas

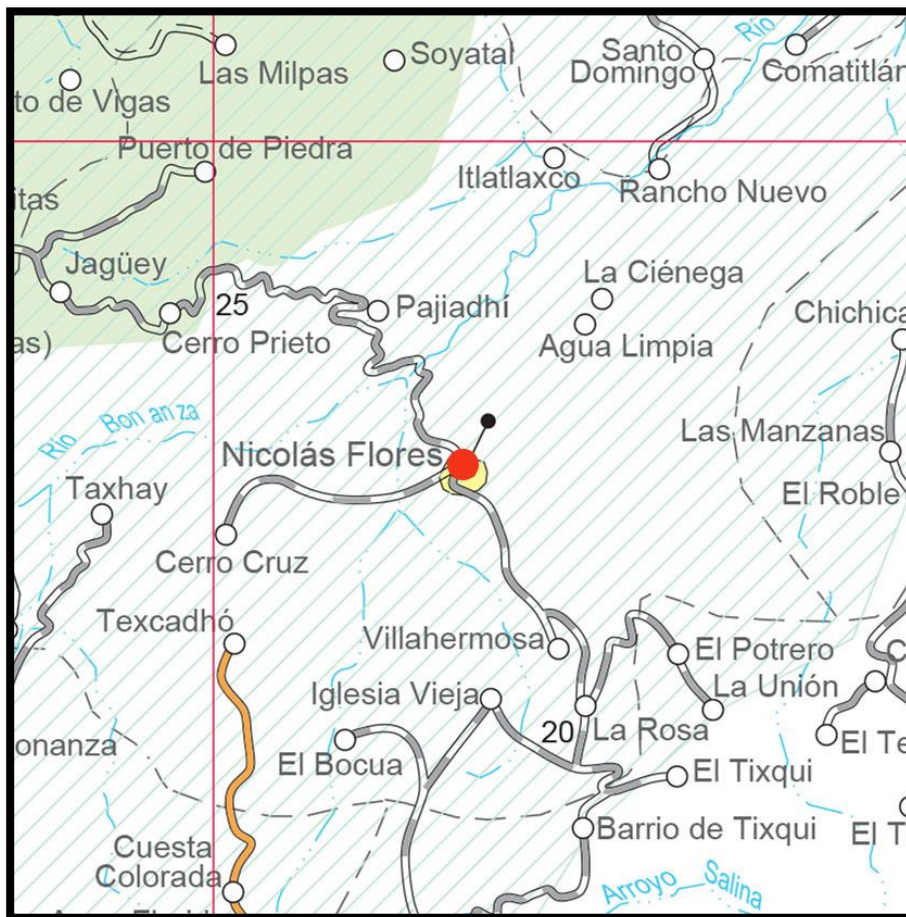
Mujeres	Hombres	Total
37	26	63

Referidas

Mujeres	Hombres	Total
48	81	129

Observaciones: los habitantes de la comunidad cooperaron muy amablemente para el levantamiento de la información.

Región V | Municipio de Nicolás Flores | Localidad: **Nicolás Flores**



VARIABLES	MIGRACIÓN FEMENINA INTERNA		MIGRACIÓN FEMENINA EXTERNA		MIGRACIÓN HOMBRES	
	ASOCIATIVA	AUTÓNOMA	ASOCIATIVA	AUTÓNOMA	INTERNA	EXTERNA
Promedio de edad	24	37	-	-	42	34
Nivel educativo	Secundaria trunca	Secundaria trunca	ID ³⁴	ID	Secundaria terminada	Secundaria terminada
Estado civil	Unión libre	Viuda	-	-	Casado	Unión libre
En qué se empleó	Nada	Nada	ID	ID	Nada	Industria de la construcción
Estatus migratorio	NA ³⁵	NA	ID	ID	NA	Sin documentos
Habilidad principal	Repostería	Trabajo doméstico	ID	ID	Agricultura	Agricultura

Fuente: Encuesta por unidades domésticas sobre migración femenina en el Estado de Hidalgo 2012, Instituto Hidalguense de las Mujeres | Luna de Barro, Consultora.

³⁴ Insuficiencia de datos (ID).

³⁵ No aplica (NA).

CONTEXTO ANALÍTICO

En la localidad de Nicolás Flores, el 53.8% son migrantes. De estos, el 42.9% son mujeres. En el caso del total de migrantes mujeres, el 44.4% corresponde al modo asociativo interno; 55.6% al modo autónomo interno; 0.0% al modo asociativo externo; y, 0.0% al modo autónomo externo. En los hombres, 50% corresponde a la migración interna y 50% a la externa. La proporción de migrantes es mucho mayor a la media estatal (45.2%). Sin embargo, la migración externa de mujeres es nula, lo que representa una característica peculiar de esta localidad. En Nicolás Flores, la migración masculina forma parte de una cultura que hace que los jóvenes hombres terminan su educación básica y migran hacia los Estados Unidos en un ciclo que se considera como la única vía para salir de los severos problemas económicos y sociales del municipio. Las mujeres permanecen en la localidad y están sujetas a las remesas que los migrantes les envíen, aunque en realidad muchas de ellas deben optar por la migración interna como un mecanismo para allegarse recursos para su familia y, en algunos casos, para apoyar a los migrantes. Lo que se percibe claramente, de la alta proporción de mujeres migrantes internas, tanto en modo autónomo como asociativo que está muy por encima de los valores para todo el Estado (36.4% y 38.3%, respectivamente).

Las mujeres y los hombres migran internamente desde muy jóvenes, habitualmente en edades menores a la media estatal, pero, aunque las edades que aparecen en la tabla parecen desmentir esta afirmación; lo que sucede es que en Nicolás Flores se manifiesta, como en muy pocas localidades, la circularidad de la migración y las cifras que se reportan corresponden a la migración de los últimos 5 años. La escolaridad de las y los migrantes es equivalente a la media estatal. Existe una importante variación en cuanto al estado civil, motivado por el hecho de que al migrar muy jóvenes todavía no se casan y se relacionan en parejas en el proceso de circularidad derivando, casi siempre, en unión libre. El estatus migratorio en Nicolás Flores es equivalente a la media estatal. En cuanto a la habilidad principal, en la migración femenina interna está referida casi siempre al trabajo doméstico o actividades vinculadas a este trabajo. Los hombres aprenden desde pequeños, habilidades en la agricultura que les servirán para encontrar trabajo en su destino.

Destino principal de la migración
Localidad: Nicolás Flores

DESTINO	MIGRACIÓN FEMENINA INTERNA		MIGRACIÓN FEMENINA EXTERNA		MIGRACIÓN HOMBRES	
	ASOCIATIVA	AUTÓNOMA	ASOCIATIVA	AUTÓNOMA	INTERNA	EXTERNA
Localidad	Agua Limpia	ID	NA	NA	ID	NA
Municipio	Ixmiquilpan/ Pachuca de Soto	Pachuca de Soto	NA	NA	Ixmiquilpan	NA
Estado	ID ³⁶	Distrito Federal	NA	NA	Distrito Federal	NA
Estado de la Unión Americana	NA ³⁷	NA	ID	ID	NA	California

Fuente: Encuesta por unidades domésticas sobre migración femenina en el Estado de Hidalgo 2012, Instituto Hidalguense de las Mujeres | Luna de Barro, Consultora.

La mayor parte de la migración interna de mujeres y hombres se dirige a la vecina cabecera regional de Ixmiquilpan y a la capital del Estado: Pachuca de Soto. Y a nivel estatal, se dirigen hacia el Distrito Federal. La migración externa, lo que confirma lo señalado en el párrafo anterior, tiene como destino principal el Estado norteamericano de California, donde la mayoría de las y los migrantes se dedican a labores agrícolas.

³⁶ Insuficiencia de datos (ID).

³⁷ No aplica (NA).

Región V | Municipio: Nicolás Flores
Localidad | Nicolás Flores

Condiciones sociodemográficas de la localidad

Población total	Mujeres	Hombres
361	196	165

Percepción general de cómo vive la gente de la comunidad

Nicolás Flores es una localidad con presencia indígena. En la cabecera municipal la gente adulta habla su lengua natal, el hñähñü, igualmente hablan castellano. El uso de su lengua indígena se ha ido perdiendo ya que a los jóvenes les avergüenza hablar esta lengua.

La gente ha retomado la producción de la música tradicional de la región que se escucha y se interpreta tocando el violín, la jarana y la quinta huapanguera. De la misma manera se danza cotidianamente huapango.

La localidad cuenta con una sede de la Comisión Nacional para el Desarrollo de los Pueblos Indígenas. Este espacio es un albergue para los estudiantes y ahí pueden pasar la noche y comer por una cuota de veinte pesos mensuales.

- a. Las festividades religiosas en el pueblo las organiza un Mayordomo que se elige por el encargado de la festividad anterior. Los vecinos de cada barrio cooperan y apoyan con lo que se necesite para el festejo.

La elaboración de artesanía no es una actividad que reporte ingresos económicos importantes en la localidad. Sin embargo, algunas mujeres mayores de 45 años continúan trabajando la artesanía con ixtle o “sandthe” como se le conoce, en hñähñü, a la hoja de la penca de maguey. Estas artesanías se venden a gente que acude del municipio vecino de de Zimapán.

- b. En Nicolás Flores se realiza la siembra de temporal. Principalmente se cultiva maíz, calabacita, alverjón y frijol. La tierra es apta para varios

cultivos pero no se siembra por la escasez de agua. En los huertos de traspatio llegan a producir aguacate, guayaba, ciruela, durazno, plátano, mandarina, naranja y girasoles. Se tiene de una a dos matas de cada una de estas plantas por casa.

También se cosecha la semilla de girasol que se intentó transformar para lograr un alimento más elaborado como el atole, pero la semilla es muy caliente y hace daño por lo cual se claudicó con el proyecto.

Todo lo que se cultiva es para autoconsumo y si llega a haber excedentes se piensa en venderlo a la misma gente de la localidad.

- c. Anteriormente cuando los migrantes estaban en Estados Unidos en la localidad había fuente de empleo en el ámbito de la construcción al remodelar o construir viviendas. Actualmente, el empleo en Estados Unidos disminuyó y contratan a los migrantes por dos días aproximadamente, a la semana. Por este motivo, los migrantes han decidido regresar a la localidad y ahora ya no hay empleo en esta rama laboral pues ya no hay más casas que construir ni los medios económicos para hacerlo. La economía que mueve ahora al municipio proviene de los comerciantes, de los maestros y de los empleos que genera la presidencia municipal.

En general son las mujeres quienes realizan la labor de agricultura en la zona, desde el barbecho, el cultivo y la recolección, situación que con anterioridad no se veía en Nicolás Flores, pero en el momento en que los hombres salieron a buscar fuentes de empleo a Ixmiquilpan, Zimapán, Pachuca, Distrito Federal y al país vecino de Estados Unidos las mujeres asumieron esta responsabilidad.

- d. Se han impulsado proyectos productivos como rosticerías, panaderías, revolvedoras para concreto, animales de corral, e incluso criaderos de peces, pero no han prosperado porque se manejan políticamente y en organizaciones de habitantes que, eventualmente, pierden el interés y sólo una persona queda al frente, pero al no haber seguimiento fracasa el negocio y la gente vende el equipo que fue otorgado para el manejo del proyecto.

Por otro lado, el pulque sigue produciéndose, pero sólo las personas adultas conocen el oficio por lo que se ha ido perdiendo en la localidad.

Otra fuente de ingresos proviene de la crianza de animales de corral como borregos, chivos, puercos y pocas vacas que llegan a vender para comprar otros alimentos.

- e. La gente tiene locales donde venden abarrotes, cervezas, comida y plásticos. Pero, no se venden vegetales ni frutas provenientes de la localidad ya que no los producen. Hay comerciantes que se abastecen diariamente, en los municipios de Ixmiquilpan o Zimapán, de comida perecedera para venderla a los habitantes de la comunidad. CONASUPO compra costales de maíz pero a cambio la gente debe comprar cien pesos de abarrotes.
- f. Los servicios con los que cuenta son luz eléctrica para todas las casas. Comentan que el abastecimiento de luz se amplió hace dos años con ello, la población también se extendió territorialmente.

Solamente el barrio de Centro cuenta con drenaje, el resto tiene fosas sépticas o letrinas. El agua escasea en los meses de mayo y junio.

En cuanto al transporte existen cuatro camiones en la localidad con la única ruta hacia Ixmiquilpan. Tres de estos camiones son de migrantes que al regresar adquirieron la unidad de transporte. En otra localidad muy cercana dos jóvenes migrantes que regresaron de Estados Unidos pusieron “combis” para transportarse a Ixmiquilpan.

- g. La localidad cuenta con instituciones de educación básica: preescolar, primaria y secundaria técnica. Cada escuela cuenta con su comité de padres de familia. En ninguna de estas escuelas se imparte la lengua indígena. Además, con una instancia de nivel medio superior.

El centro de salud atiende a toda la localidad cobrando una cuota de 19 pesos la consulta o bien, si las personas están adscritas al seguro popular, es gratuita. La Presidencia tiene un acuerdo con el centro de salud, en el que si el paciente lleva copia de su credencial de elector la consulta es gratuita y el costo lo absorbe el Ayuntamiento. La medicina que se proporciona de manera gratuita en el centro de salud es muy escasa y, por lo general, deben adquirirla por sus propios medios. Además existen dos casas de salud ubicadas en dos barrios en estas no hay médico de planta pero si un auxiliar.

- h. Nicolás Flores está organizado en cinco barrios: Centro, Segundo centro, Yudho, Cruz de Piedra y Tedra. Cada uno tiene una autoridad auxiliar denominada “el representante” el cual se elige democráticamente por barrio. Se crea una asamblea en la cual se proponen a tres personas y se vota para determinar quién queda al frente del barrio. Las personas que acuden a elegir representante son en su mayoría mujeres. El mandato dura un año y ellos representan a la autoridad inmediata en caso de requerirse. Sin embargo, en la práctica se acude directamente a Presidencia.
- i. En el municipio existe una Instancia municipal de mujeres. Para desarrollar sus funciones esta instancia debe consultar con la Presidencia sobre la solución de las demandas de las mujeres. Generalmente, la IMM sólo tiene una función de consignación, las mujeres llegan con sus demandas y en la instancia las consignan a otras dependencias para solucionar sus problemas.

En general, las mujeres acuden directamente con el conciliador municipal en lugar de ir a la IMM.

- j. Comentan los habitantes que la violencia contra las mujeres era muy constante en la localidad hace algunos años. Actualmente ha disminuido. Los factores que considera la población que han contribuido a la disminución de la violencia contra las mujeres son, por un lado, la prohibición de la venta de aguardiente y, por otro, la instrumentación del Gobierno Federal del programa OPORTUNIDADES a través del que se imparten talleres de sensibilización para prevenir la violencia contra las mujeres. Comenta la gente que también ha disminuido la cultura del machismo y esto ha generado mayor equidad entre mujeres y hombres.
- k. La población muestra disminución debido a que los jóvenes se van a buscar empleo fuera de su lugar de origen. Las mujeres jóvenes al salir del bachillerato presentan embarazos no deseados. En ambos géneros se presenta el problema del alcoholismo y en algunos casos drogadicción.

Encuestas levantadas y referidas

Levantadas

Mujeres	Hombres	Total
13	7	20

Referidas

Mujeres	Hombres	Total
28	33	61

Observaciones: el levantamiento de la información se hizo correctamente, ya que la presidencia nos apoyó con tres personas, conocidos en la localidad, que nos acompañaron a cada casa a realizar el levantamiento.

Región V | Municipio de Pacula | Localidad: **Pacula**



VARIABLES	MIGRACIÓN FEMENINA INTERNA		MIGRACIÓN FEMENINA EXTERNA		MIGRACIÓN HOMBRES	
	ASOCIATIVA	AUTÓNOMA	ASOCIATIVA	AUTÓNOMA	INTERNA	EXTERNA
Promedio de edad	46	34	-	44	47	42
Nivel educativo	Primaria terminada	Bachillerato trunco	ID ³⁸	Secundaria trunca	Secundaria terminada	Primaria terminada
Estado civil	Viuda	Casada	-	Casada	Casado	Unión libre
En qué se empleó	Nada	ID	ID	Empleada doméstica	Nada / Industria de la construcción	Industria de la construcción
Estatus migratorio	NA ³⁹	NA	ID	Sin documentos	NA	Sin documentos
Habilidad principal	Cocinar	Enfermera y cuidados de la salud	ID	Cocinar	Agricultura	Trabajo de la construcción

Fuente: Encuesta por unidades domésticas sobre migración femenina en el Estado de Hidalgo 2012, Instituto Hidalguense de las Mujeres | Luna de Barro, Consultora.

³⁸ Insuficiencia de datos (ID).

³⁹ No aplica (NA).

CONTEXTO ANALÍTICO

En la localidad de Pacula, el 65.4% son migrantes. De estos, el 35.3% son mujeres. En el caso del total de migrantes mujeres, el 27.8% corresponde al modo asociativo interno; 27.8% al modo autónomo interno; 11.1% al modo asociativo externo; y, 33.3% al modo autónomo externo. En los hombres, 21.2% corresponde a la migración interna y 78.8% a la externa. La migración de mujeres y hombres en esta localidad es veinte puntos mayor que la media estatal (45.2%). Es también muy alta la migración externa de mujeres, especialmente en el modo autónomo que duplica los valores de la media estatal (17.1%).

Las mujeres y los hombres migran internamente desde muy jóvenes, habitualmente en edades menores a la media estatal, pero, aunque las edades que aparecen en la tabla parecen desmentir esta afirmación; lo que sucede es que en Pacula se manifiesta la circularidad de la migración y las cifras que se reportan corresponden sólo a la migración de los últimos 5 años. Los valores relativos al nivel educativo muestran algunos rasgos distintivos de la diferencia entre la migración femenina y la masculina. Por un lado, la migración autónoma de mujeres, tanto interna como externa, exige un más alto nivel educativo que el de los hombres, aunque al final ellas se ocupen en empleos domésticos y de servicios en el lugar de destino; los hombres que se dedican básicamente a trabajos de albañilería. Tanto mujeres como hombres coinciden con la media civil en cuanto al estado civil y el estatus migratorio. Llama la atención, que las mujeres migrantes cuentan con importantes habilidades para el trabajo.

Destino principal de la migración Localidad: Pacula

DESTINO	MIGRACIÓN FEMENINA INTERNA		MIGRACIÓN FEMENINA EXTERNA		MIGRACIÓN HOMBRES	
	ASOCIATIVA	AUTÓNOMA	ASOCIATIVA	AUTÓNOMA	INTERNA	EXTERNA
Localidad	ID ⁴⁰	ID	NA	NA	ID	NA
Municipio	ID	ID	NA	NA	Pachuca de Soto	NA
Estado	Distrito Federal	Distrito Federal	NA	NA	Distrito Federal	NA
Estado de la Unión Americana	NA ⁴¹	NA	ID	Texas	NA	Texas

Fuente: Encuesta por unidades domésticas sobre migración femenina en el Estado de Hidalgo 2012, Instituto Hidalguense de las Mujeres | Luna de Barro, Consultora.

⁴⁰ Insuficiencia de datos (ID).

⁴¹ No aplica (NA).

La mayor parte de la migración interna de mujeres y hombres se dirige hacia el Distrito Federal. La migración externa de mujeres y hombres, tiene como destino principal el Estado suriano de Texas de la Unión Americana, donde la mayoría de los migrantes hombres se dedican a la industria de la construcción y las migrantes mujeres al servicio doméstico.

Región V |Municipio: Pacula
Localidad | Pacula

Condiciones sociodemográficas de la localidad

Población total	Mujeres	Hombres
535	291	244

Percepción general de cómo vive la gente de la comunidad

El municipio de Pacula promueve un proyecto productivo de huertos familiares en cuatro de sus localidades, inicialmente se construyeron tanques de ferro cemento para diez mil litros de agua. En esta administración se propusieron sesenta proyectos productivos y son quince los que se aprueban cada año. Está contemplado instalar una planta tratadora de agua.

- a. El festejo religioso se lleva a cabo del 16 al 24 de junio. Se organiza con el apoyo del Comité de la iglesia y la participación de presidencia quién aporta una parte del recurso económico. El 24, día del bailable se cobra una cuota de entrada para cubrir los gastos restantes. Los eventos son de tipo cultural y dan inicio a partir de las 08:00 horas. Los eventos cívicos que se celebran son el quince de septiembre, el Día del migrante, el Día de la madre, el Día del niño, y el Día internacional de la mujer. Generalmente se llevan a cabo rifas, concursos, música y comida. En cuanto a la producción de alimentos cada familia trabaja sus propias tierras. El garbanzo es un cultivo que se comercializa aproximadamente cada tres días, salen camionetas cargadas a otras comunidades y se vende fresco. El garbanzo representa aproximadamente un ochenta por ciento de la siembra total en esta localidad. El ingreso es anual. El campo se trabaja más por parte de los hombres que de las mujeres. La artesanía no juega un papel en la localidad.
- b. A escala municipal lo que más se siembra es maíz y frijol; en Pacula, el garbanzo. Los huertos de traspatio son comunes en las unidades domésticas.
- c. Se comenta que la principal fuente de ingreso a escala municipal es la que genera una mina de fósforo a cuarenta minutos de la localidad, emplea a doscientas personas en diversas funciones. La Presidencia

genera 130 espacios laborales de los cuales diez son desempeñados por personas de Pacula. Es sabido que cada familia cuenta con al menos un familiar migrante que colabora o cubre en su totalidad los gastos cotidianos de la unidad doméstica. Algunos jóvenes que terminaron sus estudios en COBAEH migran a municipios cercanos como Ixmiquilpan, Pachuca o Zimapán y se desempeñan como empleados de mostrador o en otras áreas.

- d. Otras formas productivas de la localidad son cuatro fondas y un invernadero de jitomate.
- e. Los productos para venta se comercializan en localidades cercanas. Para abastecerse acuden a Jacala.
- f. El servicio de agua potable está cubierto al cien por ciento en tres localidades del municipio, Pacula, Vicente y la Calera, se abastecen con diez mil metros cúbicos mensuales por familia o toma de agua y con una cuota de cinco pesos adicionales por metro cúbico excedido. Al resto de comunidades ubicadas en las partes altas del municipio y sin manantiales, la Presidencia se encarga de subministrarlas con agua dos veces por semana. No hay agua destinada para el riego. El drenaje funciona en cuatro localidades del municipio contando entre ellas a Pacula, con una cobertura del ochenta por ciento aproximado y desemboca en un sótano natural, en temporada de lluvias este sótano se desborda y da origen a una laguna, lugar donde el agua de escurrimiento pluvial correspondiente a esta cuenca hidrográfica se almacena. En una localidad vecina a Pacula el agua antes de ser destinada al sótano se trata con biotecnias. El municipio cuenta con luz eléctrica exceptuando dos localidades, sin embargo cuando falla algún transformador tardan hasta dos días en reconectar el servicio.

El transporte público que se ofrece en Pacula da servicio dos veces al día con la ruta Pacula-Zimapán. En otras quince localidades del municipio se contratan combis únicamente para uso de alumnos con rutas exclusivas al COBAEH ubicado en Jiquilpan, la presidencia otorga a combi y aporta el cincuenta por ciento del costo del transporte.

- g. En cuanto a la oferta educativa, Pacula tiene un preescolar una escuela primaria y una telesecundaria, cada una con sus respectivos padres de familia quienes se encargan de las faenas de las escuelas. El centro de salud pertenece al IMSS. De lunes a viernes el médico y la enfermera dan servicio en horario matutino. La cuota de recuperación es de diez pesos por consulta destinados al mantenimiento de las instalaciones. Parte de las actividades del comité del centro de salud es impartir pláticas en las comunidades del municipio.

- h. Las personas que aquí viven participan en la designación de sus autoridades, los cargos de Presidente Municipal y de delegado se otorgan por elección popular.
- i. Hace seis años se dio de alta la Instancia municipal de mujeres, comentan que hasta ésta nueva administración ha comenzado a fungir como tal con la participación de Anabel Chora Martínez en colaboración con el psicólogo del DIF.
- j. Los casos de violencia contra la mujer, a pesar de saberse que existen, no se denuncian, se piensa que se debe a que la mujer no tiene la confianza en el proceso de levantar una denuncia de esta categoría.
- k. El fenómeno de migración en conjunto con la desintegración familiar que éste propicia, y el alcoholismo en gente con o sin empleo, se vincula directamente con la falta de oportunidades en la localidad.

Encuestas levantadas y referidas

Levantadas

Mujeres	Hombres	Total
16	4	20

Referidas

Mujeres	Hombres	Total
23	37	60

Observaciones: en el levantamiento de los datos no se presentaron dificultades para obtener la información.

REGIÓN VI

Municipio de Ixmiquilpan | Localidad: **Bangandhó**

Localidad: **Cantinela**

Localidad: **El Barrido**

Localidad: **Julián Villagrán**

Localidad: **Orizabita**

Municipio de Alfajayucan | Localidad: **Santa María Xiguí**

Localidad: **Zoea**

Municipio de Cardonal | Localidad: **El Bingú**

Localidad: **Pozuelos**

Municipio de Chilcuautla | Localidad: **La Estancia**

Localidad: **Santa Ana Bathá**

Localidad: **Texcatepec**

Región VI | Municipio de Ixmiquilpan | Localidad: **Bangandhó**



VARIABLES	MIGRACIÓN FEMENINA INTERNA		MIGRACIÓN FEMENINA EXTERNA		MIGRACIÓN HOMBRES	
	ASOCIATIVA	AUTÓNOMA	ASOCIATIVA	AUTÓNOMA	INTERNA	EXTERNA
Promedio de edad	28	44	ID ⁴²	ID	57	35
Nivel educativo	Secundaria terminada	Secundaria trunca	ID	ID	Secundaria trunca	Secundaria trunca
Estado civil	Casada	Soltera	Casada	Madre soltera	Casado	Unión libre
En qué se empleó	Nada	Empleada doméstica	Servicios	ID	Agricultura	Agricultura
Estatus migratorio	NA ⁴³	NA	Sin documentos	ID	NA	Sin documentos
Habilidad principal	Trabajo doméstico	Trabajo doméstico	ID	ID	Agricultura	Agricultura

Fuente: Encuesta por unidades domésticas sobre migración femenina en el Estado de Hidalgo 2012, Instituto Hidalguense de las Mujeres | Luna de Barro, Consultora.

⁴² Insuficiencia de datos (ID).

⁴³ No aplica (NA).

CONTEXTO ANALÍTICO

En la localidad de Bangandhó, el 45.3% son migrantes. De estos, el 47.8% son mujeres. En el caso del total de migrantes mujeres, el 40.6% corresponde al modo asociativo interno; 40.6% al modo autónomo interno; 6.3% al modo asociativo externo; y, 12.5% al modo autónomo externo. En los hombres, 22.9% corresponde a la migración interna y 77.1% a la externa. Los valores para la migración de Bangandhó son equivalentes, en general, a los de la media estatal. A excepción de la migración femenina externa que se encuentra casi cinco puntos por debajo de la media estatal (17.1%).

El promedio de edad está por encima de la media estatal, seguramente, derivado del fenómeno de la circularidad de la migración en la localidad. La media de nivel educativo corresponde a los valores obtenidos para el Estado. El estado civil de las mujeres y hombres de Bangandhó coincide, en general, con el valor relativo al Estado (Casada/o), sin embargo, llama la atención que la migración femenina autónoma, tanto interna como externa, muestra mujeres solteras y madres solteras, respectivamente. En cuanto al empleo, el estatus migratorio y la habilidad principal, no hay diferencias sustantivas con los resultados a escala estatal: las mujeres en trabajo doméstico y los hombres en agricultura.

Destino principal de la migración Localidad: Bangandhó

DESTINO	MIGRACIÓN FEMENINA INTERNA		MIGRACIÓN FEMENINA EXTERNA		MIGRACIÓN HOMBRES	
	ASOCIATIVA	AUTÓNOMA	ASOCIATIVA	AUTÓNOMA	INTERNA	EXTERNA
Localidad	Ixmiquilpan	ID ⁴⁴	NA	NA	Ixmiquilpan	NA
Municipio	Cardonal	ID	NA	NA	I/D	NA
Estado	San Luis Potosí/ Estado de México	Distrito Federal	NA	NA	Distrito Federal	NA
Estado de la Unión Americana	NA ⁴⁵	NA	ID	ID	NA	North Carolina

Fuente: Encuesta por unidades domésticas sobre migración femenina en el Estado de Hidalgo 2012, Instituto Hidalguense de las Mujeres | Luna de Barro, Consultora.

La mayor parte de la migración interna de mujeres y hombres se dirige a la cabecera regional en Ixmiquilpan y hacia el Distrito Federal. La migración externa de hombres tiene como destino principal North Carolina en la Unión Americana.

⁴⁴ Insuficiencia de datos (ID).

⁴⁵ No aplica (NA).

Región VI |Municipio: Ixmiquilpan
Localidad | Bangandhó

Condiciones sociodemográficas de la localidad

Población total	Mujeres	Hombres
1,027	531	496

Percepción general de cómo vive la gente de la comunidad

- a. La fiesta patronal de Bangandhó tiene lugar el quince de octubre y celebra a Santa Teresa de Ávila. En los días de fiesta se presentan programas culturales, juegos deportivos, shows, música, fuegos pirotécnicos, comida etc. Para los gastos se recauda una cuota de cuatrocientos pesos por ciudadano, siendo ésta cooperación obligatoria. Para la organización de la celebración se forman dos comités, el primero integrado por las autoridades: delegado, subdelegado, tesorero, secretario y vocales. El segundo se conforma de voluntarios. Toda la comunidad participa en alguna actividad para la fiesta. En lo referente a las celebraciones cívicas corren a cargo de los profesores de las instituciones educativas.
No existe ninguna organización productiva ligada a la producción de alimentos o artesanías.
- b. En la comunidad la mayoría de las familias cuentan con una parcela propia. No se acostumbran los huertos de traspatio. Principalmente se cultiva maíz, frijol, chile, tomate, alfalfa, lechuga, col, granada e higo. La producción generalmente es para autoconsumo. Los excedentes son pocos y no son bien pagados. Existe agua de riego. Las mujeres apoyan en las labores agrícolas.
- c. La mayoría de los habitantes se dedica al campo. Muchos hombres de la comunidad han salido para buscar empleo y una “mejor vida”. Algunos otros trabajan en la ganadería, albañilería y de jornaleros. Tanto los hombres como las mujeres intervienen en las labores agrícolas.
- d. En la localidad no se tienen otras formas productivas.
- e. Algunas familias venden parte de su producción en lugares cercanos como Ixmiquilpan y Cardonal, además en plazas de comunidades aledañas.

- f. La comunidad se encuentra completamente abastecida de luz eléctrica. Con respecto al servicio de agua potable faltan solo algunas casas que se encuentran lejos del centro. En la comunidad solo tienen drenaje quienes viven cercanos al centro, en las orillas no se cuentan con el servicio. En lo referente al transporte, hay corridas que van de Bangandhó a Ixmiquilpan, cada veinte minutos. Los habitantes están inconformes con el servicio. Los fines de semana solo hace viajes una combi y esto resulta insuficiente.
- g. En Bangandhó los planteles educativos existentes son: Preescolar, primaria y una secundaria. Quienes quieren continuar con sus estudios se tienen que trasladar a Ixmiquilpan, Tephe o Cardonal. La mayoría de las y los jóvenes estudian el bachillerato. En la comunidad no se cuenta con centro de salud, los habitantes acuden a las clínicas de comunidades cercanas para tener el servicio. La consulta es gratuita pero el medicamento si es cobrado. A veces no los quieren atender puesto que no pertenecen al lugar donde se encuentra la clínica.
- h. En la comunidad se eligen las autoridades mediante una asamblea general que se realiza anualmente. La elección se da mediante voto popular, la mayoría de los habitantes participa en esta actividad. Durante la asamblea se designa a un delegado, un subdelegado, tesorero, secretario y vocales (son los encargados de llevar los avisos casa por casa).
- i. En Bangandhó sólo se ha escuchado hablar sobre la IMM, pero no se tiene ninguna relación con ésta.
- j. Existen algunos problemas de violencia contra la mujer, aunque se considera que han disminuido, sin embargo son pocos los casos denunciados. El programa “oportunidades” imparte pláticas sobre violencia dirigidas únicamente a los beneficiarios de dicho programa.
- k. Se considera que la falta de oportunidades ha generado que los hombres migren de la comunidad para buscar empleos. Otras situaciones que se presentan es el robo de animales y el alcoholismo.

Encuestas levantadas y referidas

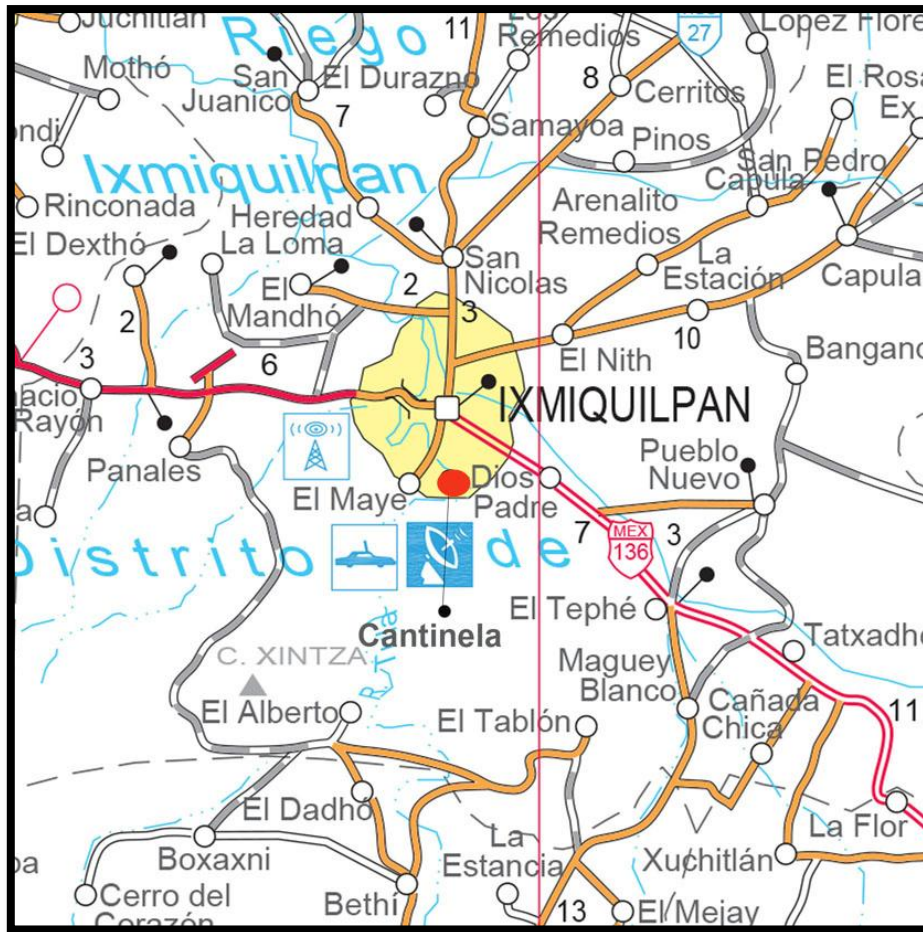
Levantadas

Mujeres	Hombres	Total
23	13	36

Referidas

Mujeres	Hombres	Total
54	60	114

Región VI | Municipio de Ixmiquilpan | Localidad: **Cantínela**



VARIABLES	MIGRACIÓN FEMENINA INTERNA		MIGRACIÓN FEMENINA EXTERNA		MIGRACIÓN HOMBRES	
	ASOCIATIVA	AUTÓNOMA	ASOCIATIVA	AUTÓNOMA	INTERNA	EXTERNA
Promedio de edad	49	36	-	-	37	40
Nivel educativo	Primaria terminada	Secundaria trunca	ID ⁴⁶	ID	Secundaria trunca	Secundaria trunca
Estado civil	Casada	Madre soltera	-	-	Soltero	Unión libre
En qué se empleó	Nada	Empleada doméstica	ID	ID	Servicios / Nada	Agricultura / Industria de la construcción
Estatus migratorio	NA ⁴⁷	NA	ID	ID	NA	Sin documentos
Habilidad principal	Agricultura	Trabajo doméstico	ID	ID	Agricultura	Agricultura

Fuente: Encuesta por unidades domésticas sobre migración femenina en el Estado de Hidalgo 2012, Instituto Hidalguense de las Mujeres | Luna de Barro, Consultora.

⁴⁶ Insuficiencia de datos (ID).

⁴⁷ No aplica (NA).

CONTEXTO ANALÍTICO

En la localidad de Cantinela, el 38.8% son migrantes. De estos, el 36.5% son mujeres. En el caso del total de migrantes mujeres, el 52.6% corresponde al modo asociativo interno; 47.4% al modo autónomo interno; 0.0% al modo asociativo externo; y, 0.0% al modo autónomo externo. En los hombres, 45.5% corresponde a la migración interna y 54.5% a la externa. La migración en esta localidad se encuentra por debajo de la media estatal y es, fundamentalmente, interna tanto en mujeres como en hombres. No hay datos relevantes en cuanto a la migración femenina externa, pero, la interna alcanza valores equivalentes a los de la media estatal.

El promedio de edad está por encima de la media estatal. La media de nivel educativo es más baja que el promedio de los valores obtenidos para el Estado. El estado civil de las mujeres y hombres de Cantinela no coincide, en general, con el valor relativo al Estado (Casada/o). En cuanto al empleo, el estatus migratorio y la habilidad principal, no hay diferencias sustantivas con los resultados a escala estatal: las mujeres en el trabajo doméstico y los hombres en agricultura.

Destino principal de la migración Localidad: Cantinela

DESTINO	MIGRACIÓN FEMENINA INTERNA		MIGRACIÓN FEMENINA EXTERNA		MIGRACIÓN HOMBRES	
	ASOCIATIVA	AUTÓNOMA	ASOCIATIVA	AUTÓNOMA	INTERNA	EXTERNA
Localidad	ID ⁴⁸	ID	NA	NA	Ixmiquilpan	NA
Municipio	Chilcuautila	ID	NA	NA	San Salvador	NA
Estado	ID	Distrito Federal	NA	NA	Estado de México	NA
Estado de la Unión Americana	NA ⁴⁹	NA	ID	ID	NA	Florida

Fuente: Encuesta por unidades domésticas sobre migración femenina en el Estado de Hidalgo 2012, Instituto Hidalguense de las Mujeres | Luna de Barro, Consultora.

La mayor parte de la migración interna de mujeres y hombres se dirige los municipios vecinos de Chilcuautila y San Salvador. Por las características de sus habilidades principales, las mujeres migran al Distrito Federal para realizar labores de servicio doméstico y los hombres al Estado de México como jornaleros. La migración externa de hombres tiene como destino principal Florida que se corresponde con el destino más recurrente en el Estado de Hidalgo.

⁴⁸ Insuficiencia de datos (ID).

⁴⁹ No aplica (NA).

Región VI |Municipio: Ixmiquilpan
Localidad | Cantinela

Condiciones sociodemográficas de la localidad

Población total	Mujeres	Hombres
1,136	622	514

Percepción general de cómo vive la gente de la comunidad

- a. Se celebra la fiesta religiosa del pueblo el día 24 de agosto, la organiza un comité de siete integrantes elegidos democráticamente por el pueblo. Para llevar a cabo el festejo se buscan patrocinadores. En Cantinela el refresco Pepsi y la cerveza Superior tienen la exclusividad de este mercado, y aportan cada uno 25 mil pesos, más una aportación de 300 pesos por ciudadano.

Para celebrar las fiestas cívicas se dividen las fechas entre las escuelas, la delegación y una “reina del pueblo” que se elige el 22 de agosto y es ella quien organiza el festejo de día de las madres.

Las personas en esta localidad no elaboran artesanía. Para trabajar el campo cada persona atiende su propia parcela y en su mayoría las trabaja el hombre, sin embargo existe una asociación de horticultores en el municipio de Ixmiquilpan, los campesinos de localidades vecinas que están asociados venden sus productos al precio que cada quién decide en un mercado exclusivo para la comercialización de su producción. Cantinela tiene cuatro representantes que avisan cuando hay reuniones.

- b. Respecto al campo la mayoría de las familias cuenta con una porción pequeña de tierra de dos mil metros cuadrados hasta dos o tres hectáreas donde se siembra calabaza, lechuga, cilantro, betabel, rábano, brócoli, pepino, ejote, alfalfa, maíz y apio. La producción es para autoconsumo y venta. Debido a la posesión de parcelas la gente no acostumbra tener huertos familiares.
- c. Las fuentes de trabajo que existen en la localidad son: de jornaleros trabajando el campo, cinco operadores de transporte público, seis comerciantes de legumbres, y en fines de semana y vacaciones los pobladores se emplean en los balnearios circundantes. Algunas mujeres en su mayoría se van a trabajar a Ixmiquilpan de empleadas de mostrador. La mayoría de las familias

cuenta con el ingreso económico que reportan las remesas que envían los familiares migrantes.

- d. Otra fuente productiva de la localidad hace referencia a las cinco panaderías que existen en el pueblo, emplean alrededor de cuarenta personas.
- e. Los productos que se generan en la localidad se venden principalmente en el municipio de Ixmiquilpan. En Cantinela diariamente se comercializan verduras en un tianguis.
- f. Los servicios con los que cuenta la localidad son: noventa por ciento de la comunidad están abastecidos de luz eléctrica. El agua potable llega a todas las casas, proviene de un manantial en Cantinela. El sesenta por ciento de casas cuentan con instalaciones para el drenaje, el cual desemboca al río.

Existen dos plantas tratadoras de agua pero se desconoce si están en servicio. El servicio recolector de basura asiste dos veces por semana. Los habitantes separan todo el PET en su domicilio y un grupo de mujeres lo recolectan y comercializan cada dos meses.

El transporte público son cinco unidades certificadas con la ruta Cantinelas-Ixmiquilpan.

- g. La comunidad cuenta con un plantel de nivel maternal, un colegio de nivel preescolar y uno de educación básica. Quienes quieren asistir a la secundaria se transportan a la localidad de Fitzi ubicada a diez minutos de distancia.

No cuentan con un centro de salud, hace un año se inicio la adaptación de unas instalaciones para que funjan como casa de salud, aún no cuentan con equipo.

- h. Para designar las autoridades, se convoca a asamblea a toda la comunidad y eligen por votación democrática al delegado, subdelegado, tesorero y secretario.
- i. Se desconoce la existencia de la IMM.
- j. Los problemas de violencia contra las mujeres se denuncian al delegado y él procura orientar a la pareja, si la violencia es más grave de acuerdo a la opinión del delegado, se remite a las personas involucradas a instancias del municipio de Ixmiquilpan.
- k. La falta de oportunidades genera problemas al interior de las unidades domésticas y entre los familiares.

Encuestas levantadas y referidas

Levantadas

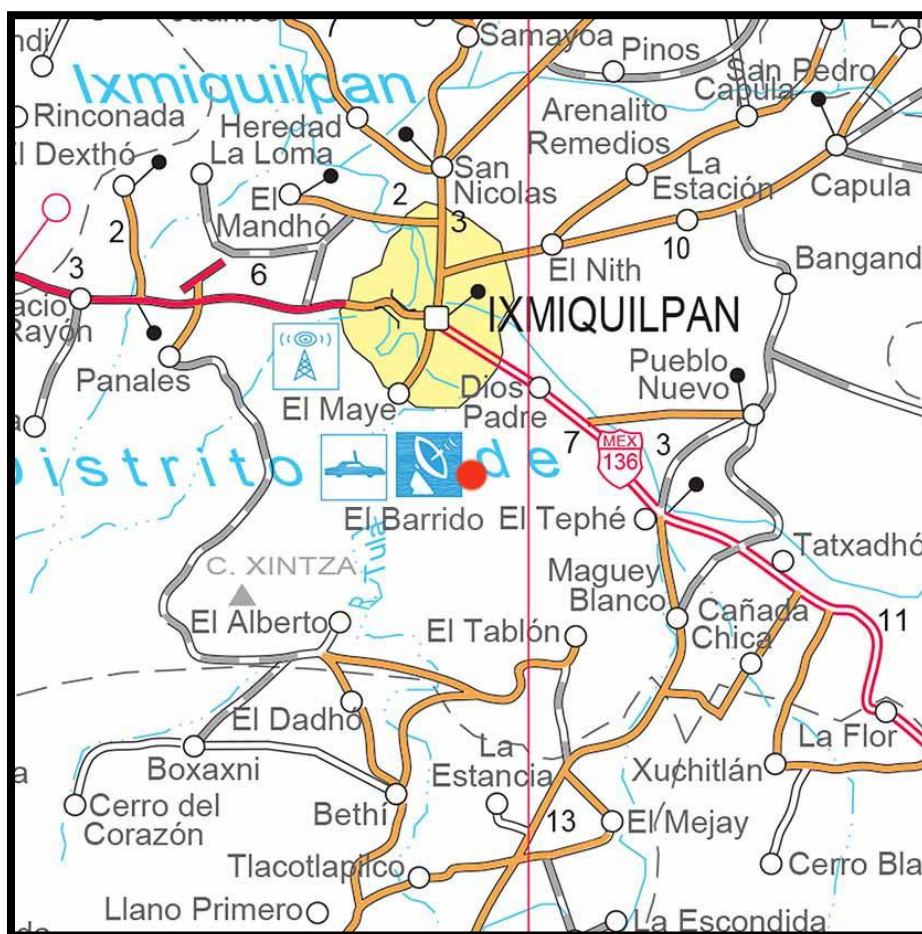
Mujeres	Hombres	Total
32	7	39

Referidas

Mujeres	Hombres	Total
39	58	97

Observaciones: el levantamiento de la información fue complicado. Las personas no tenían disposición para cooperar. En casas, donde evidentemente había migrantes, pues los automóviles mostraban placas americanas, decían que no podían cooperar porque no conocían a migrantes. El delegado no estaba en la comunidad y en muchas casas no quisieron abrir la puerta.

Región VI | Municipio de Ixmiquilpan | Localidad: **El Barrido**



VARIABLES	MIGRACIÓN FEMENINA INTERNA		MIGRACIÓN FEMENINA EXTERNA		MIGRACIÓN HOMBRES	
	ASOCIATIVA	AUTÓNOMA	ASOCIATIVA	AUTÓNOMA	INTERNA	EXTERNA
Promedio de edad	32	44	ID ⁵⁰	43	36	38
Nivel educativo	Secundaria trunca	Secundaria trunca	ID	Primaria terminada	Secundaria trunca	Secundaria trunca
Estado civil	Unión libre	Divorciada / separada	Divorciada / separada	Casada	Casado	Casado
En qué se empleó	Nada	Empleada doméstica	ID	Servicios	Industria de la construcción	Servicios
Estatus migratorio	NA ⁵¹	NA	ID	Sin documentos	NA	Sin documentos
Habilidad principal	Trabajo doméstico	Trabajo doméstico	ID	Bordar	Agricultura	Agricultura

Fuente: Encuesta por unidades domésticas sobre migración femenina en el Estado de Hidalgo 2012, Instituto Hidalguense de las Mujeres | Luna de Barro, Consultora.

⁵⁰ Insuficiencia de datos (ID).

⁵¹ No aplica (NA).

CONTEXTO ANALÍTICO

En la localidad de El Barrido, el 59.2% son migrantes. De estos, el 40.9% son mujeres. En el caso del total de migrantes mujeres, el 34.2% corresponde al modo asociativo interno; 42.1% al modo autónomo interno; 7.9% al modo asociativo externo; y, 15.8% al modo autónomo externo. En los hombres, 54.5% corresponde a la migración interna y 45.5% a la externa. La migración, particularmente la interna en la localidad de El Barrido, rebasa con mucho la media estatal (45.2). Sin embargo, la migración externa muestra cifras relativamente bajas, tanto para mujeres como para hombres en comparación con las cifras estatales.

El promedio de edad está por encima de la media estatal. La media de nivel educativo es más baja que el promedio de los valores obtenidos para el Estado. El estado civil de los hombres de El Barrido coincide con el valor relativo al Estado (Casado), en el caso de las mujeres aparece como valor fundamental el estatus de Divorciada/separada. En cuanto al empleo, el estatus migratorio y la habilidad principal, no hay diferencias sustantivas con los resultados a escala estatal: las mujeres en el trabajo doméstico y los hombres en agricultura.

Destino principal de la migración Localidad: El Barrido

DESTINO	MIGRACIÓN FEMENINA INTERNA		MIGRACIÓN FEMENINA EXTERNA		MIGRACIÓN HOMBRES	
	ASOCIATIVA	AUTÓNOMA	ASOCIATIVA	AUTÓNOMA	INTERNA	EXTERNA
Localidad	ID ⁵²	ID	NA	NA	El Tephé	NA
Municipio	Tlahuiltepa	Tlahuiltepa	NA	NA	Tlahuiltepa	NA
Estado	Veracruz	Estado de México	NA	NA	Distrito Federal	NA
Estado de la Unión Americana	NA ⁵³	NA	ID	Texas	NA	Florida

Fuente: Encuesta por unidades domésticas sobre migración femenina en el Estado de Hidalgo 2012, Instituto Hidalguense de las Mujeres | Luna de Barro, Consultora.

La migración interna de mujeres y hombres se dirige al municipio vecino de Tlahuiltepa. Las mujeres migran a los estados de Veracruz y Estado de México y los hombres al Distrito Federal. Las mujeres, cuyo estado civil fundamental es Divorciadas/separadas, viajan o provienen de otros estados distanciándose de sus ex parejas. En cuanto a la migración internacional,

⁵² Insuficiencia de datos (ID).

⁵³ No aplica (NA).

las mujeres y los hombres se trasladan a estados diferentes de la Unión Americana, lo que hace pensar que, junto con el valor para el estado civil, no se trata de reunificación familiar, sino que las mujeres autónomas migran para buscar otras posibilidades de empleo.

Región VI |Municipio: Ixmiquilpan
Localidad | El Barrido

Condiciones sociodemográficas de la localidad

Población total	Mujeres	Hombres
1,145	610	535

Percepción general de cómo vive la gente de la comunidad

- a. El día doce de diciembre se celebra a la virgen de Guadalupe, el encargado de la Iglesia con cargo de mayordomo reúne al pueblo y se eligen a tres coordinadores para organizar el festejo. Para el día dos de febrero, día de la Candelaria, se reúnen cuatro manzanas, Cantinela, el Barrido, Dios Padre y Valante todos pertenecientes a la localidad de Dios Padre, a cada una se le asigna un cargo. Los organizadores del Barrido, que se eligen voluntariamente, deciden como financiar la fiesta, ya sea con cooperaciones o cada familia aportando platicos para el evento.

Para celebrar las fiestas cívicas la delegación se propone llevar a cabo eventos en sus instalaciones. En el transcurso del año organiza cooperaciones en las que participa toda la comunidad. Además se buscan patrocinadores para cubrir aproximadamente el ochenta por ciento de los gastos, se busca el apoyo de empresas, de hoteles y de cerveceras para cubrir gastos de equipo de música, lonas y demás eventualidades propias del festejo.

La artesanía no se trabaja en esta localidad.

Respecto al campo cada familia se ocupa de su propia parcela y en general la mujer no se involucra tanto como el hombre en esta labor.

- b. Los habitantes originarios de la localidad cuentan con una parcela de hasta una hectárea por familia. Los principales cultivos que se siembran son la alfalfa y el maíz. Principalmente son para autoconsumo y para forraje del ganado propio. En algunas ocasiones el excedente se comercializa en otros establos.

La tradición de tener en las unidades domésticas huertos familiares se ha perdido en El Barrido.

Las tierras que pertenecen al Barrido son aptas para casi cualquier cultivo, sin embargo no se siembra porque la producción se pierde al no tener contactos para la comercialización justa del producto. Los agricultores prefieren meter barbecho en las parcelas que regalar su producción.

- c. Los habitantes encuentran empleos temporales en el campo como jornaleros, cuando algún productor requiere apoyo y de ayudantes de albañilería. En la localidad se encuentra un negocio de carpintería y otro de herrería, los atienden los propietarios. Dos hombres se emplean como operadores de las unidades de transporte público. Algunas mujeres se emplean en una pequeña empaedora de medicamentos, otras de ellas salen a buscar trabajo a otras localidades, de empleadas domésticas o de empleadas de mostrador. Generalmente cada familia de esta localidad cubre los gastos de las necesidades básicas y otros, gracias a las aportaciones de los familiares que han migrado a los Estados Unidos o al interior de la República. Las remesas representan la base del sustento de las familias del Barrido.
- d. Los Balnearios que se encuentran ubicados en esta zona generan empleos que ocupan los habitantes de las localidades aledañas a estos, regularmente son empleos de obrero.
- e. La producción de forraje se comercializa a pequeña escala al interior de la localidad.
- f. El 75 por ciento de la población cuenta con el servicio de luz eléctrica. El agua potable abastece todos los hogares, proviene de un manantial cercano. El servicio de drenaje cubre alrededor de un 85 por ciento de la localidad, el agua se va a una planta tratadora de aguas y de ahí desemboca al río Tula.

El servicio de transporte público cuenta con tres unidades que salen cada media hora de El Barrido con destino a Ixmiquilpan. El servicio se brinda de 06:00 a 21:00 horas. La basura la recoge semanalmente un camión. Algunas personas separan el PET, este se vende y lo que se recauda se destina para la construcción de la Iglesia.

- g. El Barrido contaba con un preescolar de CONAFE, a partir de este ciclo cambió a ser de la SEP. El funcionamiento de la primaria depende de la cantidad de alumnos con los que cuenta, pues está en función al número de maestros que se contraten, si baja la matrícula de niñas y niños se da de baja a un profesor. En caso de que los estudiantes quieran asistir a secundaria, deben trasladarse al Tephé o a Fitzi. Pa-

ra continuar los estudios de nivel medio superior deben de salir de la comunidad al CECYTEH más cercano.

La atención médica para los habitantes de El Barrido corresponde al servicio médico que ofrece las instalaciones del centro de salud de Dios Padre, por lo que El Barrido no cuenta con este servicio. La comunidad quiere independizarse como localidad para tener su propia clínica pero el gobierno no se los ha permitido. Refieren que la clínica de Dios Padre atiende preferencialmente a los habitantes de Dios Padre.

- h. Para la elección del delegado se reúne la comunidad en Asamblea general, se proponen candidatos y se vota, también se elige al subdelegado, al tesorero, al secretario y al vocal. El mandato dura un año, es voluntario y es sin gozo de salario ni aportaciones para cubrir viáticos para el traslado a la cabecera municipal.
- i. Se desconoce la existencia de la IMM.
- j. Actualmente la violencia contra la mujer ha disminuido, en la localidad no se ha escuchado de mujeres violentadas físicamente.

Encuestas levantadas

Levantadas

Mujeres	Hombres	Total
27	13	40

Referidas

Mujeres	Hombres	Total
58	72	130

Observaciones: no se presentaron incidentes que impidieran el levantamiento de la información, las personas colaboraron.



VARIABLES	MIGRACIÓN FEMENINA INTERNA		MIGRACIÓN FEMENINA EXTERNA		MIGRACIÓN HOMBRES	
	ASOCIATIVA	AUTÓNOMA	ASOCIATIVA	AUTÓNOMA	INTERNA	EXTERNA
Promedio de edad	35	38	-	34	45	33
Nivel educativo	Secundaria trunca	Secundaria terminada	ID	Secundaria trunca	Bachillerato trunco	Secundaria trunca
Estado civil	Unión libre	Madre soltera	-	Casada	Unión libre	Casado
En qué se empleó	Nada	Empleada doméstica	ID	Industria manufacturera	Industria de la construcción	Servicios
Estatus migratorio	NA ⁵⁴	NA	ID	Sin documentos	NA	Sin documentos
Habilidad principal	Cocinar	Labores de oficina	ID	Cocinar / Comercio / Hacer quesos / Jardinería	Agricultura	Cocinar

Fuente: Encuesta por unidades domésticas sobre migración femenina en el Estado de Hidalgo 2012, Instituto Hidalguense de las Mujeres | Luna de Barro, Consultora.

⁵⁴ No aplica (NA).

CONTEXTO ANALÍTICO

En la localidad de Julián Villagrán, el 36.4% son migrantes. De estos, el 38.2% son mujeres. En el caso del total de migrantes mujeres, el 26.9% corresponde al modo asociativo interno; 23.1% al modo autónomo interno; 7.7% al modo asociativo externo; y, 42.3% al modo autónomo externo. En los hombres, 26.2% corresponde a la migración interna y 73.8% a la externa. Aunque la migración en general está bastante por debajo de la media estatal para este rubro (45.2%), la migración femenina externa autónoma triplica la cifra estatal (17.1%).

El promedio de edad está por encima de la media estatal, aunque los valores hacen pensar que en algunos casos la diferencia se trata del fenómeno de la circularidad migratoria. La media de nivel educativo es ligeramente más alta que el promedio de los valores obtenidos para el Estado. El estado civil en Julián Villagrán coincide con el valor relativo al Estado (Casado), sólo en el caso de la migración femenina externa autónoma y la migración externa de hombres. En los demás casos, se muestran valores relativos a uniones menos formales (unión libre y madre soltera). La parte más relevante de este cuadro son los renglones vinculados al empleo en el lugar de destino y la habilidad principal de las migrantes. Salvo en la migración femenina interna autónoma, las mujeres tienen habilidades diferentes al trabajo doméstico y se emplean en la industria manufacturera.

Destino principal de la migración Localidad: Julián Villagrán

DESTINO	MIGRACIÓN FEMENINA INTERNA		MIGRACIÓN FEMENINA EXTERNA		MIGRACIÓN HOMBRES	
	ASOCIATIVA	AUTÓNOMA	ASOCIATIVA	AUTÓNOMA	INTERNA	EXTERNA
Localidad	ID ⁵⁵	ID	NA	NA	ID	NA
Municipio	Actopan	ID	NA	NA	ID	NA
Estado	ID	Distrito Federal	NA	NA	Estado de México	NA
Estado de la Unión Americana	NA ⁵⁶	NA	ID	Florida	NA	Florida

Fuente: Encuesta por unidades domésticas sobre migración femenina en el Estado de Hidalgo 2012, Instituto Hidalguense de las Mujeres | Luna de Barro, Consultora.

En la migración interna, las mujeres se dirigen al vecino Distrito Federal para el desarrollo de labores, básicamente de servicio doméstico y los hom-

⁵⁵ Insuficiencia de datos (ID).

⁵⁶ No aplica (NA).

bres al Estado de México como jornaleros. Sin embargo, en la migración externa, tanto mujeres como hombres viajan al Estado norteamericano de Florida para incorporarse a actividades vinculadas a la industria manufacturera en las ramas de empaque y envasado.

Región VI | Municipio: Ixmiquilpan
Localidad | Julián Villagrán

Condiciones sociodemográficas de la localidad

Población total	Mujeres	Hombres
1,314	698	616

Percepción general de cómo vive la gente de la comunidad

- a. La principal celebración religiosa corresponde al Santo San Miguel, el día 29 de septiembre; por manzanas, los comités organizan grupos de quince o veinte personas, a las que se les denomina mayordomos, para llevar a cabo los eventos deportivos, los castillos pirotécnicos y los eventos culturales. Gracias a la cooperación voluntaria de los habitantes de la localidad, se proporcionan alimentos a todos los participantes de la fiesta.

Las conmemoraciones cívicas se realizan en las escuelas y en la delegación municipal con el apoyo de los migrantes y de las cooperaciones voluntarias de los habitantes. Se celebra el día del niño, el diez de mayo y el quince de septiembre.

La producción de comida y de artesanías se mantiene a nivel familiar. Elaboran rehiletes de madera, en donde participan quince personas, estos son vendidos a pie de carretera, en conjunto con otros artículos de reventa.

- b. En esta comunidad un ochenta por ciento de los habitantes tienen parcelas destinadas al cultivo de maíz y alfalfa. La producción sirve de alimento para las personas y el ganado. En la manzana de Tepozada logran cosechar: jitomate, cilantro, cebolla, lechuga, coliflor y chícharo; se comercializan los productos obtenidos y participa un diez por ciento de la población en las tareas de siembra. El agua se obtiene a través del acueducto, utilizando el sistema de irrigación por goteo.

Desde hace diez años, el número de huertos familiares ha disminuido debido a la falta de espacio y agua, provocada por la construcción de casas.

- c. El sesenta por ciento de los hombres de esta localidad trabajan en la ganadería, en particular en la crianza y ordeña de vacas. De manera

secundaria, se obtiene soporte económico por la venta de gallos de pelea, puercos, borregos y guajolotes. Comentan que recurren a tal práctica en tiempos de necesidad.

Cuando la oportunidad se presenta laboran como albañiles, aunque es temporal.

Otra fuente de empleo son los comercios, destacándose los establecimientos para la venta de materiales para la construcción, tiendas de abarrotes, herrería y puestos para los artesanos.

También se encuentran dos fábricas de block que ofrecen de cuatro a cinco espacios laborales cada una.

Para buscar empleo algunos habitantes se desplazan hacia Ixmiquilpan, al Estado de México y a los Estados Unidos. La mayoría de las familias tienen a un integrante que ha migrado hacia los Estados Unidos, pronostican que un cuarenta por ciento de ellos regresarán a sus lugares de origen porque no logran encontrar trabajo.

No se registran actividades económicas específicas para las mujeres.

- d. Otras formas productivas dentro de la localidad son las queserías, producto elaborado con leche de vaca. Existen cuatro o cinco talleres establecidos, su principal mercado lo encuentran en Ixmiquilpan, Pachuca y el Estado de México. También, existen negocios de forrajeras dedicadas a la compra y venta.
- e. Los productos obtenidos de los cultivos del campo se comercializan en Ixmiquilpan, en donde el gremio de horticultores organiza un tianquis. Los lácteos son reunidos en centros de acopio.
- f. En la localidad cuentan con un 95 por ciento de abastecimiento de luz eléctrica. El agua proviene de tres pozos profundos y alcanza una cobertura de 95 por ciento. El drenaje abarca un setenta por ciento. Para el desalojo de líquidos, una parte desemboca a una planta tratadora y el resultado se utiliza como agua de riego; el resto se vierte en el canal. El transporte colectivo cuenta con una ruta que parte de Julián Villagrán, atraviesa Ocotza, Villa y llega al centro de Ixmiquilpan; brinda servicio de lunes a viernes, con horario de 06:00 a 21:00 horas.
- g. Cuentan con escuelas de nivel básico inicial, cinco preescolares, cuatro primarias y una telesecundaria. Asimismo, hay un plantel de bachi-

llerato, que pertenecía a la modalidad de telebachillerato, en donde se ofertan las carreras técnicas de electricidad y secretariado.

Los padres de familia han organizado comités para cada escuela, con el fin de realizar acciones de limpieza y mantenimiento de instalaciones, además dan donativos monetarios y gestionan apoyos en dependencias de gobierno.

El centro de salud opera de lunes a viernes y tiene en su plantilla a un doctor, un pasante de medicina, un pasante de odontología, un médico con especialidad en diabetes y dos enfermeras. En opinión de los usuarios, el servicio es deficiente, los medicamentos son escasos y las instalaciones se encuentran en mal estado, a pesar de que la inauguración sucedió hace cuatro años. En caso de emergencias durante la noche, se trasladan al hospital general de Taxadhó.

- h. La localidad se divide en seis manzanas, cada una cuenta con una delegación propia y una de ellas es designada como la principal. Se convoca a asamblea por manzana para elegir al delegado y a los miembros de los comités encargados de las siguientes tareas: drenaje, el deporte, la Iglesia y pavimentación. Estas juntas se realizan una vez por año.
- i. Reconocen la existencia de la IMM, pero desconocen sus funciones y ubicación.
- j. Respecto a los problemas de violencia contra las mujeres, se han presentado en lo que va del año de cuatro a cinco casos, aunque estos números sólo representan a las personas que acuden a la delegación a buscar apoyo. La intervención consiste en platicar con la pareja para llegar a un acuerdo y bajo la promesa de que la situación no se repetirá. Si reincide, se remite a Ixmiquilpan. Cabe mencionar que en la cabecera municipal se brindan pláticas informativas. Hay mujeres que no permiten agresiones y acuden directamente a Ixmiquilpan para denunciar, acto que el informante interpreta como rebeldía.
- k. La falta de oportunidades a nivel municipal genera desesperación entre las personas, debido al escaso dinero que poseen.

Encuestas levantadas y referidas

Levantadas

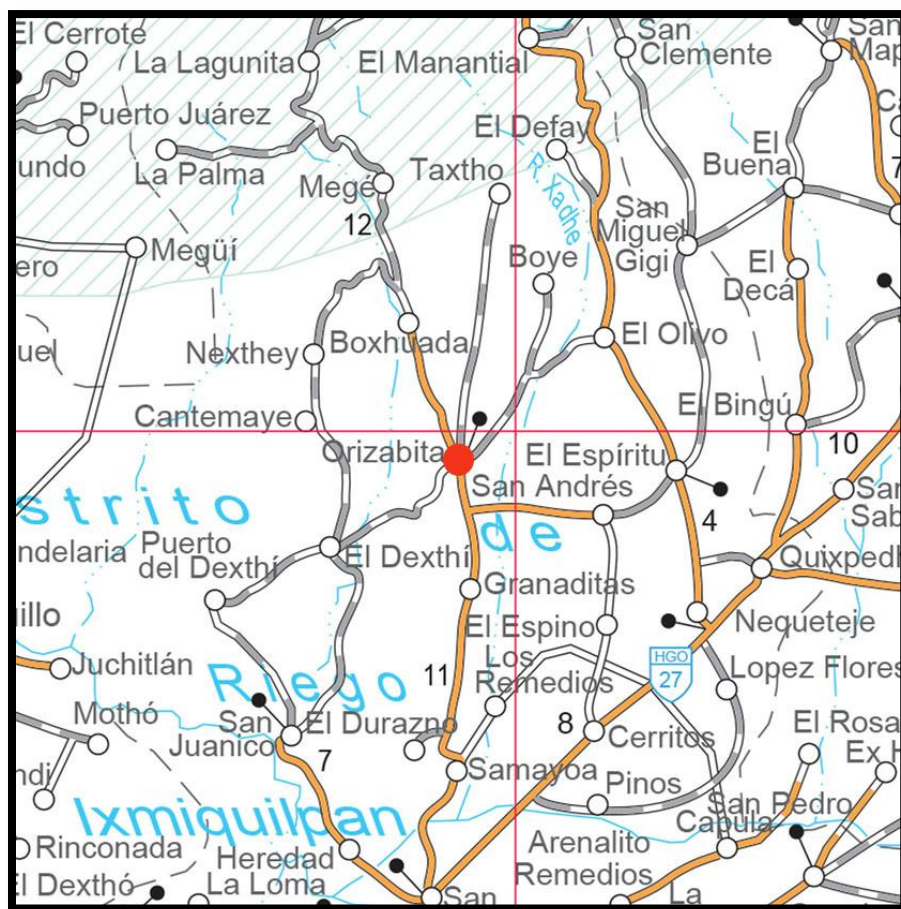
Mujeres	Hombres	Total
35	13	48

Referidas

Mujeres	Hombres	Total
60	90	150

Observaciones: los habitantes de la localidad colaboraron para la realización de las encuestas, no se presentó ningún problema.

Región VI | Municipio de Ixmiquilpan | Localidad: **Orizabita**



VARIABLES	MIGRACIÓN FEMENINA INTERNA		MIGRACIÓN FEMENINA EXTERNA		MIGRACIÓN HOMBRES	
	ASOCIATIVA	AUTÓNOMA	ASOCIATIVA	AUTÓNOMA	INTERNA	EXTERNA
Promedio de edad	39	41	ID ⁵⁷	47	30	44
Nivel educativo	Bachillerato trunco	Bachillerato trunco	ID	Bachillerato trunco	Bachillerato trunco	Bachillerato trunco
Estado civil	Casada	Divorciada / separada	Soltera	Casada	Soltero	Casado
En qué se empleó	Nada	Docencia	ID	Servicios	Nada	Industria de la construcción
Estatus migratorio	NA ⁵⁸	NA	ID	Sin documentos	NA	Sin documentos
Habilidad principal	Bordar	Docencia bilingüe	ID	ID	Trabajo de la construcción	Mecánica automotriz

Fuente: Encuesta por unidades domésticas sobre migración femenina en el Estado de Hidalgo 2012, Instituto Hidalguense de las Mujeres | Luna de Barro, Consultora.

⁵⁷ Insuficiencia de datos (ID).

⁵⁸ No aplica (NA).

CONTEXTO ANALÍTICO

En la localidad de Orizabita, el 50.74% son migrantes. De estos, el 48.6% son mujeres. En el caso del total de migrantes mujeres, el 44.1% corresponde al modo asociativo interno; 41.2% al modo autónomo interno; 5.9% al modo asociativo externo; y, 8.8% al modo autónomo externo. En los hombres, 50% corresponde a la migración interna y 50% a la externa.

El promedio de edad está por encima de la media estatal, aunque los valores hacen pensar que en algunos casos la diferencia se trata del fenómeno de la circularidad migratoria. La media de nivel educativo es significativamente más alta que el promedio de los valores obtenidos para el Estado. El estado civil en Orizabita muestra diferencias con el valor relativo al Estado (Casado) que se manifiesta sólo en el caso de la migración femenina interna asociativa, la migración externa autónoma y la migración externa de hombres. En los demás casos, se muestran valores relativos a uniones menos formales (divorciada/separada y soltera). La parte más relevante de este cuadro son los renglones vinculados al empleo en el lugar de destino y la habilidad principal de las migrantes. Las mujeres tienen habilidades diferentes al trabajo doméstico y existe una importante proporción de maestras bilingües que se mueven a otras localidades y municipios para realizar sus labores. La habilidad principal de la migración masculina se refiere al trabajo de la construcción y la mecánica automotriz.

Destino principal de la migración Localidad: Orizabita

DESTINO	MIGRACIÓN FEMENINA INTERNA		MIGRACIÓN FEMENINA EXTERNA		MIGRACIÓN HOMBRES	
	ASOCIATIVA	AUTÓNOMA	ASOCIATIVA	AUTÓNOMA	INTERNA	EXTERNA
Localidad	Boxhuada	Panales	NA	NA	Ixmiquilpan	NA
Municipio	Pachuca de Soto	Pachuca de Soto	NA	NA	Pachuca de Soto	NA
Estado	Distrito Federal / Veracruz	Querétaro	NA	NA	Distrito Federal	NA
Estado de la Unión Americana	NA ⁵⁹	NA	ID ⁶⁰	Texas	NA	Texas

Fuente: Encuesta por unidades domésticas sobre migración femenina en el Estado de Hidalgo 2012, Instituto Hidalguense de las Mujeres | Luna de Barro, Consultora.

La preparación académica de los muchos profesores bilingües de Orizabita les favorece su desplazamiento hacia localidades vecinas y la capital del

⁵⁹ No aplica (NA).

⁶⁰ Insuficiencia de datos (ID).

Estado. La migración externa de la localidad es muy baja proporcionalmente y los datos que se derivan son insuficientes, en general, para marcar una tendencia, sin embargo puede afirmarse que existe una tendencia de la migración femenina autónoma de dirigirse al estado de Texas en la Unión Americana al igual que la migración masculina externa.

Región VI |Municipio: Ixmiquilpan
Localidad | Orizabita

Condiciones sociodemográficas de la localidad

Población total	Mujeres	Hombres
1,029	508	521

Percepción general de cómo vive la gente de la comunidad

- k. Orizabita festeja al “Señor del Buen Viaje” y a la “Virgen de Dolores” el sexto viernes de Cuaresma. Se contemplan dos grupos para la organización del festejo. En asamblea del pueblo se forma el Comité de Iglesia conformado por seis mayordomos propuestos voluntariamente, éstos se encargan de visitar alrededor de 45 comunidades para invitarles a participar con las imágenes propias de cada localidad en la procesión del pueblo. Por otra parte, se constituye un Comité de feria con cinco personas que el delegado se encarga de invitar, éstos a su vez buscan más personas que les auxilien en las labores. A su cargo está la organización de los eventos culturales y deportivos, entre ellos juegos mecánicos, basquetbol, la procesión, box, ciclismo de montaña y de ruta, el castillo pirotécnico, la banda de viento y el baile popular. El Comité de feria elige a un tercer comité, encargado de buscar chicas de la población que participen para concursar como reinas del pueblo, se encargan además de prepararlas y de armar el programa. Los fondos para llevar a cabo el evento se buscan con patrocinadores tales como los balnearios de las zonas cercanas, políticos, empresas y en presidencia. Así mismo existe una cooperación anual de quinientos pesos por ciudadano. Lo recabado con este medio se procura guardar para cuando se quiere invertir en obras para la comunidad.

A cargo de las fiestas Cívicas está el Comité de Acción Social, tres personas elegidas por el delegado. Es difícil encontrar quién acepte el cargo porque implica invertir tiempo.

No existe organización de agricultores para trabajar el campo, cada quién atiende su parcela y se involucra tanto la mujer como el hombre. La siembra es de temporal y es muy escasa. Los últimos tres años no ha habido cosecha pues no se ha sembrado a consecuencia de las condiciones climáticas, incluso pueden verse milpas abandonadas. Quiénes han sido beneficiados por el programa Procampo han

retomado el trabajo de sus tierras para que no se les retire el apoyo, ya que en estas fechas se monitorean a los agricultores y de no estar las tierras trabajadas no se efectúa el depósito de efectivo en las tarjetas que ha repartido Procampo. Aproximadamente un cuarenta por ciento de las familias cuenta con espacios para sembrar, el resto solo cuenta con un terreno pequeño donde edifican su casa.

La elaboración de artesanía ha caído en desuso, las jóvenes ya no están interesadas en el bordado, que es lo que se trabajaba en la localidad. Sin embargo aún un diez por ciento de las mujeres de la población trabaja en este rubro de manera autosuficiente. Para reincorporar esta costumbre se han invitado a mujeres de todas las edades a participar en los cursos que el INEFAB (organismo independiente) imparte gratuitamente a las mujeres. Organiza Bancos comunitarios, talleres de superación personal y pláticas informativas con temas de sexualidad. Algunas mujeres venden sus bordados a quién está a cargo de la cooperativa "Flor del Valle" ubicada en Ixmiquilpan.

- l. Aproximadamente un cuarenta por ciento de la población cuenta con una tierra para cultivo. Actualmente solo se siembra avena y maíz, éste no alcanza a madurar debido a las heladas por lo que se destina junto con la avena para forraje y frijol para autoconsumo. A los habitantes que siembran se les otorga el apoyo de Procampo. En la comunidad no se acostumbra tener huertos de traspatio. Son pocas las personas que logran vender alguno de sus cultivos, puesto que son las que cuentan con agua de riego.
- m. En Orizabita, cerca de la mitad de la población está conformada por maestros, por lo cual las plazas de trabajo se van heredando entre familia. Por este motivo los empleos se mantienen. La mayoría de los profesionistas que viven en este lugar se van a trabajar a cabeceras municipales. Por lo menos un integrante de cada familia se ha ido a los Estados Unidos en búsqueda de empleo. Otros hombres se emplean en la construcción, jornaleros y empleados de mostrador. En cuanto a las mujeres, se emplean elaborando artesanía y apoyando en el campo.
- n. Otra forma de productividad en la comunidad es la venta de artesanía como: bordados de servilletas y manteles. Una segunda actividad es la producción de pulque. Además de usar la lechuguilla para la elaboración de artesanías como: aretes, escobetillas, canastas, sombreros, diademas, pulseras y flores.
- o. Los habitantes de Orizabita que elaboran artesanía con lechuguilla la venden en ferias de pueblo y exposiciones de artesanías. Algunas ve-

ces llega un carro a la comunidad a comprarles la fibra sin trabajarla, se dice que la llevan a Monterrey y Coahuila. Las mujeres que hacen bordados los venden con una señora de la comunidad que algunas ocasiones las contrata por temporada. Quienes venden pulque lo llevan a comercializar a Ixmiquilpan y a Tasquillo.

- p. Orizabita está abastecido de luz eléctrica en un 95%. El agua potable se le suministra al total de los habitantes. En la comunidad se tiene un manantial que al ya no ser suficiente su suministro, se gestionó la obra para la realización de un pozo, se realizaron cinco pozos sin encontrar agua hasta el sexto, y estos fueron financiados tanto por la comunidad como por gobierno. Las instalaciones de drenaje en la comunidad se encuentra dando servicio al ochenta por ciento de los habitantes desemboca en una planta tratadora y de ahí a una barranca como agua gris. En lo referente a transporte público este tiene corridas constantes que van de la comunidad a Ixmiquilpan. La recolección de basura se realiza semanalmente, ésta es separada y reciclada para su venta.

- q. En la comunidad se tiene un preescolar, una primaria, una telesecundaria y un COBAEH. Para que esta última escuela se construyera, se compró un terreno a cuenta de los habitantes, la cuota fue de mil pesos por ciudadano. Ofrece dos turnos para asistir a clases. A esta escuela acuden alumnos de Ixmiquilpan, San Nicolás y de la parte norte de Orizabita. Se cuenta con una matrícula aproximada de trescientos alumnos por los tres niveles. El centro de salud es muy pequeño y no se encuentra acondicionado para atender a tantas personas, puesto que da servicio a once comunidades. La clínica atiende a sus pacientes de lunes a viernes, en un horario de 08:30 a 14:30 horas. Los encargados de las consultas son una doctora, un pasante de medicina y dos enfermeras. Los días sábado lo atiende la pasante de medicina en el mismo horario. Los medicamentos son gratuitos, por la consulta se cobra una pequeña cuota para cubrir los gastos de luz, gas y agua potable de la clínica.

- r. Para la elección de las autoridades en la localidad se realiza una asamblea general. Los nombramientos son mediante elección popular y es escasa la participación de los habitantes. Durante la asamblea se nombran a tres delegados, dos subdelegados y un propietario. En cualquier delegación debe haber por lo menos una mujer en alguno de los cargos mencionados, esto se ha instituido como una regla. La delegada comenta que es difícil que los mismos habitantes se acumbren a dirigirse a una mujer.

- s. En la comunidad se desconoce la existencia de la Instancia Municipal de la Mujer.
- t. Se considera que la violencia contra la mujer se presenta poco y en general no se denuncia. Las mujeres mayores critican a las jóvenes de no aguantarse e ir a denunciar.
- u. La falta de oportunidades en Orizabita ha generado migración, sobre todo de los jóvenes que se van a Estados Unidos. Y esto causa que no terminen sus estudios. Otra situación que se han presentado es el alcoholismo.

Encuestas levantadas y referidas

Levantadas

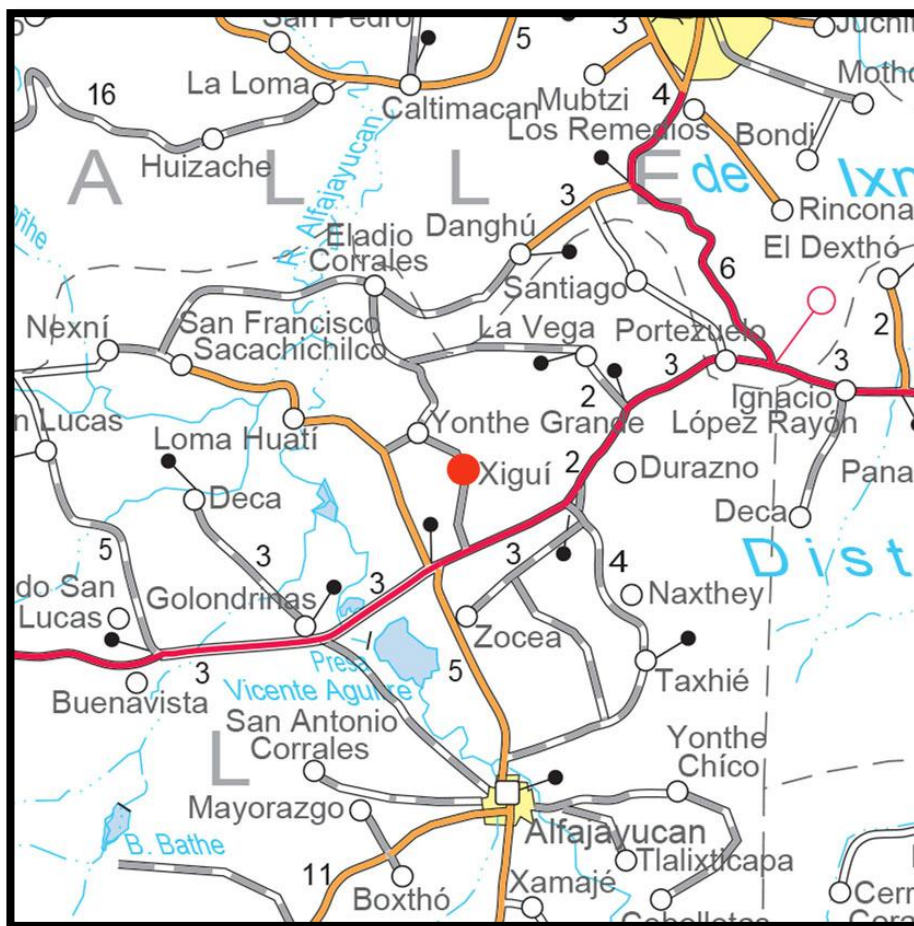
Mujeres	Hombres	Total
24	11	35

Referidas

Mujeres	Hombres	Total
50	56	106

Observaciones: los habitantes de la comunidad colaboraron positivamente para el levantamiento de la información.

Región VI | Municipio de Alfajayucan | Localidad: **Santa María Xigui**



VARIABLES	MIGRACIÓN FEMENINA INTERNA		MIGRACIÓN FEMENINA EXTERNA		MIGRACIÓN HOMBRES	
	ASOCIATIVA	AUTÓNOMA	ASOCIATIVA	AUTÓNOMA	INTERNA	EXTERNA
Promedio de edad	40	50	29	30	47	34
Nivel educativo	Secundaria trunca	Secundaria trunca	Secundaria terminada	Secundaria terminada	Primaria terminada	Secundaria terminada
Estado civil	Casada	Unión libre	Casada	Unión libre	Casado	Unión libre
En qué se empleó	Nada	Empleada doméstica	Servicios	Servicios	Industria de la construcción	Industria de la construcción
Estatus migratorio	NA ⁶¹	NA	Sin documentos	Sin documentos	NA	Sin documentos
Habilidad principal	Cocinar	Corte y confección	ID	Agricultura / Cuidado de animales	Trabajo de la construcción	Agricultura

Fuente: Encuesta por unidades domésticas sobre migración femenina en el Estado de Hidalgo 2012, Instituto Hidalguense de las Mujeres | Luna de Barro, Consultora.

⁶¹ No aplica (NA).

CONTEXTO ANALÍTICO

En la localidad de Santa María Xigúí, el 58% son migrantes. De estos, el 41% son mujeres. En el caso del total de migrantes mujeres, el 29.4% corresponde al modo asociativo interno; 35.3% al modo autónomo interno; 17.6% al modo asociativo externo; y, 17.7% al modo autónomo externo. En los hombres, 28.6% corresponde a la migración interna y 71.4% a la externa. La localidad muestra una alta intensidad migratoria tanto en mujeres (asociativas y autónomas) como en hombres.

El promedio de edad está por encima de la media estatal, aunque los valores hacen pensar que en algunos casos la diferencia se trata del fenómeno de la circularidad migratoria. La media de nivel educativo es equivalente al promedio de los valores obtenidos para el Estado. El estado civil en Santa María Xigúí muestra diferencias con el valor relativo al Estado (Casado) y resulta significativo que las formas autónomas de migración femenina y la migración externa masculina muestran como valor “Unión libre”. En términos de las modalidades de empleo en el destino, Santa María Xigúí no muestra mayores modificaciones respecto a la muestra estatal y las actividades de servicios y servicio doméstico en mujeres y la industria de la construcción en hombres, son las constantes. En cuanto a la habilidad principal, es importante mostrar las diferencias con la media estatal y referirse a las habilidades que muestran las mujeres de la localidad en cuanto a la cocina, la manufactura de prendas de vestir y el cuidado de animales domésticos, que equilibra a las mujeres de la localidad con los hombres en cuanto a capacidades para el trabajo.

Destino principal de la migración Localidad: Santa María Xigúí

DESTINO	MIGRACIÓN FEMENINA INTERNA		MIGRACIÓN FEMENINA EXTERNA		MIGRACIÓN HOMBRES	
	ASOCIATIVA	AUTÓNOMA	ASOCIATIVA	AUTÓNOMA	INTERNA	EXTERNA
Localidad	Zozea	ID	NA	NA	ID	NA
Municipio	Ixmiquilpan	Ixmiquilpan	NA	NA	ID	NA
Estado	ID ⁶²	Distrito Federal	NA	NA	Distrito Federal	NA
Estado de la Unión Americana	NA ⁶³	NA	ID	Florida	NA	Florida

Fuente: Encuesta por unidades domésticas sobre migración femenina en el Estado de Hidalgo 2012, Instituto Hidalguense de las Mujeres | Luna de Barro, Consultora.

⁶² Insuficiencia de datos (ID).

⁶³ No aplica (NA).

La mayoría de las mujeres que migran al interior del Estado, lo hacen hacia la cabecera de la región VI, Ixmiquilpan, que representa el más importante foco de atracción comercial del ámbito geopolítico de Santa María Xiguí. En términos de la movilidad hacia otros estados de la República, el Distrito Federal acapara el mayor número de migrantes interiores, particularmente las mujeres autónomas y los hombres. El destino principal en la Unión Americana lo constituye Florida, tanto para la migración autónoma externa de mujeres como para la migración externa de hombres, lo que coincide con el destino más socorrido de la migración hidalguense en general.

Región VI |Municipio: Alfajayucan
Localidad | Santa María Xiguí

Condiciones sociodemográficas de la localidad

Población total	Mujeres	Hombres
1,104	564	540

Percepción general de cómo vive la gente de la comunidad

Santa María Xiguí es una localidad con presencia indígena. La gente mayor habla otomí pero, comenta la gente del pueblo, que a los jóvenes les da pena hablar esta lengua. Pese a ello la mayoría de la gente del pueblo entiende otomí.

La comunidad está organizada en nueve manzanas: Centro, Curva, La Llave, Damhit, Bathá, La pera, El pedregal, El cerrito y Desviación. En la manzana del centro se encuentra la iglesia, el centro de salud, las escuelas y la delegación municipal.

- a. Cada año algunos habitantes de la comunidad integran un comité destinado a la celebración del santo patrono del pueblo: “San Isidro Labrador”. La fiesta se realiza el día quince del mes de mayo. La cooperación por familia es de 300 pesos y los jóvenes de 18 años que no estudian deben de cooperar también. Durante esta celebración se lleva a cabo un desfile de tractores, en sustitución del desfile de yuntas que ya no se utilizan para la producción agrícola. Más de 150 tractores pasean alrededor de la manzana centro de la localidad. De los tractores que desfilan cuarenta son de Santa María Xiguí y los demás de localidades vecinas. La gente de la localidad dice que ésta celebración “es la más grande y bonita de todo el municipio de Alfajayucan”.

Las festividades cívicas que se celebran con desfiles y fiestas están a cargo de las instituciones de educación básica de la localidad. Ni la delegación, ni los habitantes, se encargan de organizar ninguna de estas celebraciones.

- b. En la localidad se siembra para autoconsumo maíz, frijol y calabaza. Asimismo, siembran chile de árbol que es el producto agrícola que comercializan.

- c. En Santa María Xiguí las personas que tienen una porción de terreno para cultivar viven de ella.

De los hombres que viven en la localidad algunos son jornaleros pero trabajan en otros municipios y sólo vuelven los fines de semana, otros trabajan cultivando sus tierras, pero en general no tienen un trabajo remunerado ya que la agricultura sólo les da para vivir del autoconsumo.

Las mujeres, fundamentalmente las madres solteras, trabajan en otros municipios en industrias maquiladoras o en labores de oficina. Vuelven por la tarde a sus casas a atender las cuestiones del hogar.

Las esposas de migrantes que tienen tierras para cultivo las trabajan y viven de ellas y de las remesas que mandan algunos migrantes.

- d. Algunas personas de la localidad se dedican al traslado de materiales. Tienen camiones de carga y son contratados por algunas empresas que realizan trabajo de construcción en regiones cercanas. Por este servicio les pagan 42 pesos el kilómetro recorrido.
- e. La gente de la comunidad que tiene excedentes en su producción agrícola, principalmente en chile de árbol seco, vende sus productos en el mercado de mayoreo del municipio de Ixmiquilpan. Comentan que los precios a los que venden son muy bajos y que lo hacen sin intermediarios.
- f. En Santa María Xiguí hay luz eléctrica. Tienen agua pero no hay drenaje. Toda la comunidad está llena de canales de aguas que utilizan para el riego de los terrenos destinados a la agricultura.

A esta comunidad la atraviesa la autopista que va de la ciudad de Pachuca de Soto a Huichapan, por lo tanto el transporte público hacia otros municipios es continuo. Sin embargo, trasladarse de las diversas manzanas de la comunidad a la autopista es complicado ya que las distancias son muy lejanas.

- g. Existen escuelas de nivel básico preescolar, una primaria y una telesecundaria. No hay ninguna institución de nivel medio superior por lo cual la gente se desplaza a la cabecera municipal de Alfajayucan o al municipio de Ixmiquilpan para estudiar en los Cecatys.

El centro de salud, ubicado en el centro de la localidad, trabaja de 8:00 a 16:00 horas. En caso de emergencia la o el practicante a cargo tiene la obligación de atender a la gente. Cuando en el centro de sa-

lud el stock de medicinas está completo se dan gratuitamente a la población que atienden. En caso contrario la gente debe comprar las medicinas fuera de la comunidad.

Los habitantes de Santa María Xigúí comentan que el centro de salud sirve para atender las enfermedades sencillas como gripes, enfermedades gastrointestinales, salud materna, entre otras. Sin embargo, comentan que para la atención de enfermedades más serias como diabetes, hipertensión y cáncer es necesario ir a Ixmiquilpan y atenderse en clínicas de salud privadas.

- h. En Santa María Xigúí se realizan asambleas en donde la gente del pueblo propone a las y los candidatos para ocupar los cargos de la delegación municipal. Si una persona es elegida pero no quiere desempeñar el cargo por cualquier situación debe pagar una cuota de quince mil pesos o donar a la localidad de quince a veinte bultos de cemento.
- i. La localidad ha recibido beneficios de la IMM de Alfajayucan con algunas becas para mujeres y con talleres de capacitación de gelatina artística. No hablan de cursos de sensibilización de género.
- j. Según la percepción de los habitantes de la localidad la violencia física contra las mujeres ha disminuido desde hace quince años. Según datos de la delegación de la localidad existen menos de cinco casos denunciados de violencia física contra las mujeres.
- k. Los problemas vinculados a la falta de oportunidades en la localidad se visibilizan en el incremento de mujeres al frente de hogares ya que debido a la falta de empleos sus parejas deben de migrar a Estados Unidos y las mujeres asumen la responsabilidad de la dirección del hogar en todos los sentidos teniendo jornadas dobles o triples de trabajo.

Encuestas levantadas y referidas

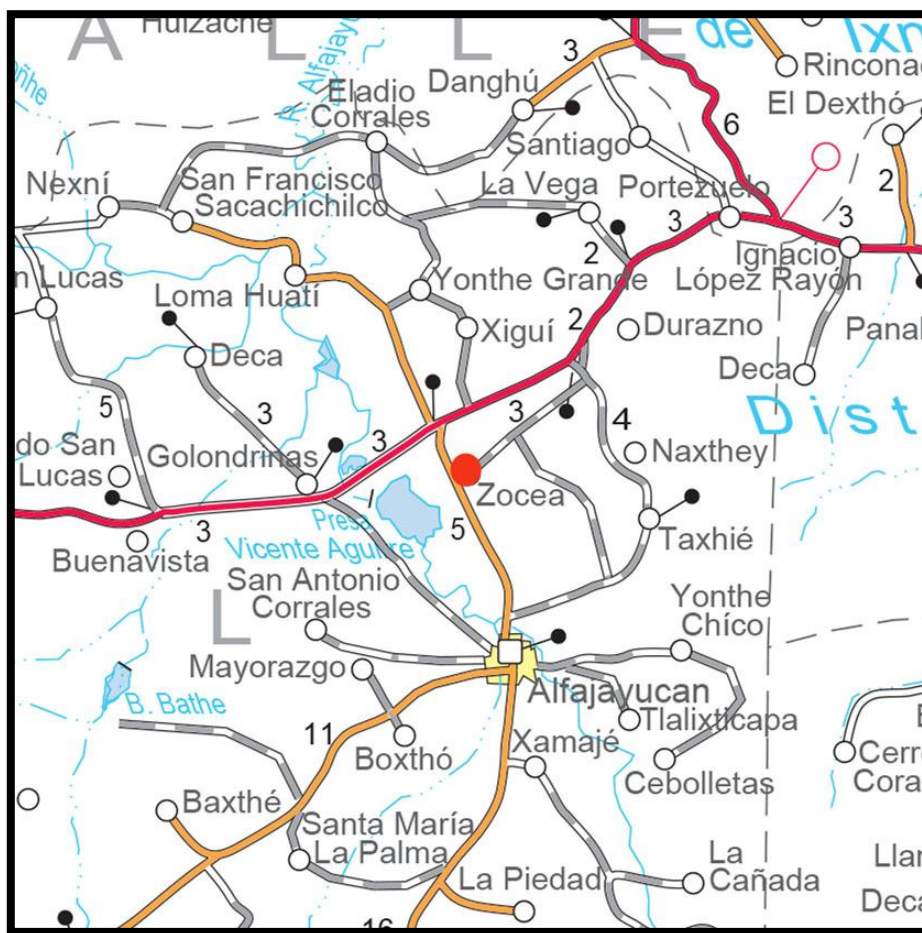
Levantadas

Mujeres	Hombres	Total
29	11	40

Referidas

Mujeres	Hombres	Total
38	67	105

Región VI | Municipio de Alfajayucan | Localidad: Zozea



VARIABLES	MIGRACIÓN FEMENINA INTERNA		MIGRACIÓN FEMENINA EXTERNA		MIGRACIÓN HOMBRES	
	ASOCIATIVA	AUTÓNOMA	ASOCIATIVA	AUTÓNOMA	INTERNA	EXTERNA
Promedio de edad	38	41	ID ⁶⁴	ID	40	37
Nivel educativo	Secundaria trunca	Secundaria terminada	ID	Secundaria terminada	Bachillerato trunca	Secundaria terminada
Estado civil	Casada	Viuda	Divorciada / separada	Madre soltera	Casado	Casado
En qué se empleó	Nada	Empleada doméstica	ID	Avicultura	Mecánico automotriz	Agricultura
Estatus migratorio	NA ⁶⁵	NA	ID	Sin documentos	NA	Sin documentos
Habilidad principal	Bordar / Tejer	Trabajo doméstico	ID	ID	Agricultura	Mecánica automotriz

Fuente: Encuesta por unidades domésticas sobre migración femenina en el Estado de Hidalgo 2012, Instituto Hidalguense de las Mujeres | Luna de Barro, Consultora.

⁶⁴ Insuficiencia de datos (ID).

⁶⁵ No aplica (NA).

CONTEXTO ANALÍTICO

En la localidad de Zozea, el 41.5% son migrantes. De estos, el 49.3% son mujeres. En el caso del total de migrantes mujeres, el 25.7% corresponde al modo asociativo interno; 51.4% al modo autónomo interno; 2.9% al modo asociativo externo; y, 20% al modo autónomo externo. En los hombres, 44.4% corresponde a la migración interna y 55.6% a la externa. Los datos demográficos para la migración en la localidad presentan una particular movilidad en el caso de la migración femenina autónoma, tanto interior como exterior y una moderada, aunque por encima de la media estatal, migración externa en hombres.

El promedio de edad está por encima de la media estatal, aunque los valores hacen pensar que en algunos casos la diferencia se trata del fenómeno de la circularidad migratoria. La media de nivel educativo es ligeramente más alta que el promedio de los valores obtenidos para el Estado. El estado civil en Zozea muestra sólo ligeras diferencias con el valor relativo al Estado (Casado). La parte más relevante de este cuadro son los renglones vinculados al empleo en el lugar de destino y la habilidad principal de las migrantes. Las mujeres sólo presentan habilidades diferentes al trabajo doméstico en el caso de la migración femenina autónoma externa. La habilidad principal de la migración masculina se refiere a la agricultura y la mecánica automotriz.

Destino principal de la migración Localidad: Zozea

DESTINO	MIGRACIÓN FEMENINA INTERNA		MIGRACIÓN FEMENINA EXTERNA		MIGRACIÓN HOMBRES	
	ASOCIATIVA	AUTÓNOMA	ASOCIATIVA	AUTÓNOMA	INTERNA	EXTERNA
Localidad	ID ⁶⁶	ID	NA	NA	ID	NA
Municipio	Pachuca de Soto	Pachuca de Soto	NA	NA	Pachuca de Soto/Ixmiquilpan	NA
Estado	Estado de México/D.F	Distrito Federal	NA	NA	Distrito Federal	NA
Estado de la Unión Americana	NA ⁶⁷	NA	ID	Georgia	NA	Florida

Fuente: Encuesta por unidades domésticas sobre migración femenina en el Estado de Hidalgo 2012, Instituto Hidalguense de las Mujeres | Luna de Barro, Consultora.

⁶⁶ Insuficiencia de datos (ID).

⁶⁷ No aplica (NA).

La mayoría de las mujeres que migran al interior del Estado, lo hacen hacia la capital estatal, que representa el más importante foco de atracción para las mujeres de Zozeá. En términos de la movilidad hacia otros estados de la República, el Distrito Federal acapara el mayor número de migrantes interiores, particularmente las mujeres autónomas y los hombres. El destino principal en la Unión Americana lo constituye Georgia para las mujeres autónomas y Florida para la migración externa de hombres.

Región VI |Municipio: Alfajayucan
Localidad | Zozea

Condiciones sociodemográficas de la localidad

Población total	Mujeres	Hombres
1,311	670	641

Percepción general de cómo vive la gente de la comunidad

Zozea es una localidad con presencia indígena. La mayoría de las personas que en la actualidad siguen hablando hñähñü, viven en las zonas periféricas de la localidad.

La localidad está dividida en ocho manzanas. Las que se encuentran en el centro de Zozea están semi-urbanizada y las de la periferia son rurales. En la manzana tres se encuentra el centro de la localidad, ahí está la delegación municipal y hay muchos establecimientos comerciales con diversos giros: venta de comida, papelerías, venta de materiales de construcción, vulcanizadoras y lugares de renta de internet.

- a. Comenta la gente del pueblo que en la localidad existen tres grandes grupos religiosos y que cada uno de ellos se organiza para desarrollar sus celebraciones. El único festejo en el que participa la mayoría del pueblo es el día doce de diciembre dedicado a la virgen de Guadalupe.

En cuanto a festejos cívicos, cada institución de educación se organiza para celebrar las fechas marcadas por el calendario escolar.

En Zozea algunas mujeres saben tejer la palma para hacer sombreros. Sin embargo, no hay ninguna organización de artesanos. Una de estas mujeres comenta que ella invierte cuatrocientos pesos para hacer quince sombreros que le pagan a cincuenta pesos cada uno, pero éste precio no contempla la mano de obra ya que la elaboración de este producto es muy compleja y requiere de mucho tiempo.

No hay una organización para la producción de alimentos.

- b. En la localidad se siembra para autoconsumo maíz que en algunas ocasiones se comercializa al interior de la localidad. Asimismo, siembran chile de árbol destinado a la venta fuera de la localidad. Existen compradores que van del Estado de México a Zozea a comprar este producto. Dicen que éste cultivo requiere de mucha atención y cuidado y que son muy pocas las personas que se dedican a ello.

Algunas personas tienen cultivos de traspatio como son calabaza, frijol, higo y durazno, estos productos los usan para su alimentación cotidiana.

- c. En esta localidad los hombres se emplean en trabajos de construcción. De los albañiles de Zozea setenta por ciento trabajan en la localidad y el resto trabaja en otros municipios del estado de Hidalgo.

La gente propietaria de tierras para cultivo las trabaja individualmente. Aquellos que trabajan con la producción de chile contratan a quince o veinte personas de la comunidad en tiempo de cosecha.

Algunos hombres de la localidad trabajan en la transportación de materiales. Por otro lado, muchos jóvenes se van a trabajar a Estados Unidos con permisos de trabajo y regresan en los meses de junio y julio.

En el caso de las mujeres, algunas trabajan en establecimientos comerciales en el municipio de Ixmiquilpan. Pero comentan que la mayoría de las mujeres son amas de casa.

El secretario de la localidad comentó que muchas mujeres que tienen esposos migrantes no trabajan porque las remesas que envían alcanzan para vivir y para remodelar sus viviendas.

- d. En Zozea hay una presa donde una cooperativa de hombres cultivan mojarras y carpas para venta. Esta cooperativa comenzó a funcionar a finales de los años setenta. Comenta el señor Leopoldo, uno de los fundadores, que en esa época muchas personas de otras localidades y municipios iban a la Presa Zozea a pescar. Fue entonces cuando los hombres de la localidad decidieron organizarse para integrar la cooperativa y comenzar a trabajar en el cultivo de peces. Comenta que lo más difícil fue evitar el paso de los extraños de la localidad para que dejaran de hacer uso de la presa.

En esta cooperativa “Los peces de Zozea S. C. L.” trabajan 37 hombres que se dividen en dos brigadas que trabajan semanalmente. Al parecer el espacio de trabajo es hereditario pero los vecinos de la comunidad que no son parte de la cooperativa comentan que los es-

pacios se venden hasta por cien mil pesos y que si un familiar hereda su plaza la persona que la recibe tiene la obligación de pagarle de por vida una cuota.

- e. Tanto la producción del chile seco como la de los cultivos de peces no se distribuyen fuera de la localidad sino que intermediarios y compradores van directamente a Zozea a comprarlos.
- f. En Zozea hay luz eléctrica y agua potable. En cuanto al drenaje solo ochenta por ciento de la localidad cuenta con este servicio.

El transporte es continuo de la localidad a la cabecera municipal y al municipio de Ixmiquilpan. Al interior de la localidad la gente se mueve en sus automóviles o en taxi.

- g. Existen escuelas de nivel básico preescolar, primaria y secundaria. Además cuentan con una instancia de nivel medio superior que se especializa en cuestiones agropecuarias. La gente de la comunidad comenta que esta institución ha permitido tener a los jóvenes dentro de la localidad y evitar que migren porque representa una oportunidad de desarrollar su vida en Zozea.
- h. En esta localidad se designan a las autoridades de manera “democrática”. Se desarrollan asambleas donde se proponen a los candidatos para ocupar los cargos y se vota para elegirlos. No existen penalizaciones para las personas que no quieran desarrollar el cargo ni para aquellas que lo desarrollan parcialmente.
- i. La localidad ha recibido beneficios de la IMM de Alfajayucan con talleres de capacitación en costura y postres. No hablan de cursos de sensibilización de género.
- j. Según la percepción de los habitantes de la localidad la violencia física contra las mujeres ha disminuido desde hace algunos años. Comentan que antes era muy común ver que los hombres golpeaban a las mujeres mientras caminaban. Dicen que los casos de violencia contra las mujeres son aislados y que más bien existe el problema del adulterio que cometen los hombres de la localidad.
- k. Desde la óptica de los habitantes de la localidad no hay problemáticas derivadas de la falta de oportunidades. Sin embargo, algunos de los habitantes indígenas se quejan de discriminación que han sufrido debido a su condición étnica y que les ha impedido acceder a beneficios y prestaciones sociales.

Encuestas levantadas y referidas

Levantadas

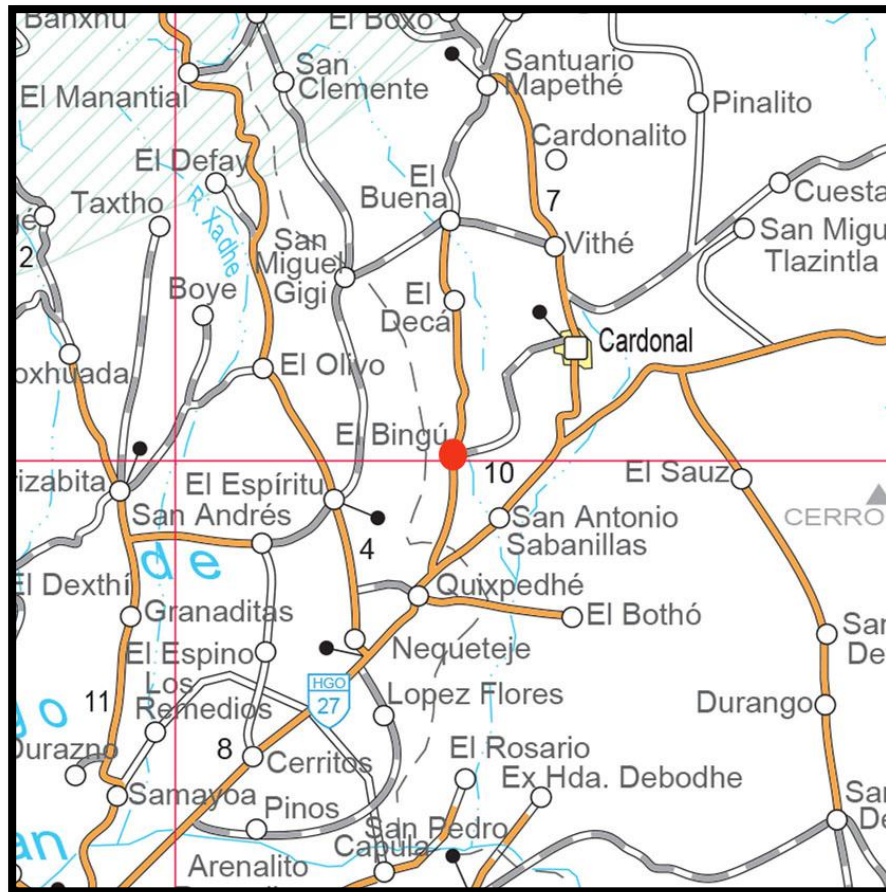
Mujeres	Hombres	Total
35	13	48

Referidas

Mujeres	Hombres	Total
59	65	124

Observaciones: no se presentaron problemas en el transcurso de la actividad, las personas colaboraron amablemente en el levantamiento de la información.

Región VI | Municipio de Cardonal | Localidad: **El Bingú**



VARIABLES	MIGRACIÓN FEMENINA INTERNA		MIGRACIÓN FEMENINA EXTERNA		MIGRACIÓN HOMBRES	
	ASOCIATIVA	AUTÓNOMA	ASOCIATIVA	AUTÓNOMA	INTERNA	EXTERNA
Promedio de edad	40	39	ID ⁶⁸	36	56	37
Nivel educativo	Secundaria trunca	Secundaria terminada	ID	Bachillerato trunco	Secundaria trunca	Secundaria trunca
Estado civil	Unión libre	Unión libre	Madre soltera	Madre soltera	Unión libre	Casado
En qué se empleó	Nada	Empleada doméstica	ID	Servicios	Industria de la construcción	Servicios
Estatus migratorio	NA ⁶⁹	NA	ID	Sin documentos	NA	Sin documentos
Habilidad principal	Trabajo doméstico	Trabajo doméstico	ID	Trabajo doméstico	Agricultura	ID

Fuente: Encuesta por unidades domésticas sobre migración femenina en el Estado de Hidalgo 2012, Instituto Hidalguense de las Mujeres | Luna de Barro, Consultora.

⁶⁸ Insuficiencia de datos (ID).

⁶⁹ No aplica (NA).

CONTEXTO ANALÍTICO

En la localidad de El Bingú, el 44.1% son migrantes. De estos, el 50% son mujeres. En el caso del total de migrantes mujeres, el 30% corresponde al modo asociativo interno; 26.7% al modo autónomo interno; 3.3% al modo asociativo externo; y, 40% al modo autónomo externo. En los hombres, 40% corresponde a la migración interna y 60% a la externa. Los datos demográficos para la migración en la localidad presentan una particular movilidad en el caso de la migración femenina autónoma exterior (40%) y una moderada, aunque por encima de la media estatal, migración externa en hombres.

El promedio de edad está por encima de la media estatal, aunque los valores hacen pensar que en algunos casos la diferencia se trata del fenómeno de la circularidad migratoria. La media de nivel educativo es ligeramente más alta que el promedio de los valores obtenidos para el Estado. El estado civil en El Bingú muestra diferencias con el valor relativo al Estado (Casado) con una importante presencia de la unión libre en la migración interna femenina y masculina y, lo que es un dato relevante, madres solteras en la migración exterior. Los renglones vinculados al empleo en el lugar de destino y la habilidad principal de las migrantes presentan resultados parecidos a la media estatal relacionados con el trabajo doméstico en mujeres y la agricultura en hombres.

Destino principal de la migración Localidad: El Bingú

DESTINO	MIGRACIÓN FEMENINA INTERNA		MIGRACIÓN FEMENINA EXTERNA		MIGRACIÓN HOMBRES	
	ASOCIATIVA	AUTÓNOMA	ASOCIATIVA	AUTÓNOMA	INTERNA	EXTERNA
Localidad	San Antonio Sabanillas	ID	NA	NA	ID	NA
Municipio	ID ⁷⁰	Ixmiquilpan	NA	NA	ID	NA
Estado	Distrito Federal	Distrito Federal	NA	NA	Distrito Federal	NA
Estado de la Unión Americana	NA ⁷¹	NA	ID	Florida	NA	Florida

Fuente: Encuesta por unidades domésticas sobre migración femenina en el Estado de Hidalgo 2012, Instituto Hidalguense de las Mujeres | Luna de Barro, Consultora.

La mayoría de las mujeres que migran al interior del Estado, lo hacen hacia la cabecera de la región VI, Ixmiquilpan. En términos de la movilidad hacia

⁷⁰ Insuficiencia de datos (ID).

⁷¹ No aplica (NA).

otros estados de la República, el Distrito Federal acapara el mayor número de migrantes interiores. El destino principal en la Unión Americana lo constituye Florida para la migración externa de mujeres y hombres, lo que coincide con la medida de la variable para el conjunto del Estado.

Región VI | Municipio: Cardonal
Localidad | El Bingú

Condiciones sociodemográficas de la localidad

Población total	Mujeres	Hombres
1,061	523	538

Percepción general de cómo vive la gente de la comunidad

- a. El quince de septiembre se celebra al Señor de los Milagros. Previo a la celebración, del primero al catorce de agosto se lleva a cabo el rosario. La organización del evento corre a cargo del comité de la feria conformado por dos presidentes y cuatro ayudantes que se encargan de recabar fondos entre los ciudadanos (cooperación máxima de 350 pesos por persona) para pagar las mañanitas, los fuegos artificiales y el baile, los migrantes también cooperan desde Estados Unidos para esta causa. De igual manera se busca el patrocinio de empresas como Coca cola y Corona que abastecen de refrescos y cervezas.

Anualmente se eligen a cuatro mayordomos quienes se encargan de las actividades religiosas, como el encuentro de las imágenes, en el que llegan aproximadamente cinco mil personas, provenientes de veinte localidades vecinas acompañando a los santos de sus respectivos lugares de origen.

Los eventos cívicos son organizados por un comité escolar conformado por docentes y por personal de la delegación.

Con respecto a la organización agrícola, las personas siembran sus propias tierras, ya que aproximadamente el cincuenta por ciento de las familias cuentan con al menos media hectárea para trabajar. Únicamente seis familias cuentan con grandes extensiones de tierra para cultivo (de cinco a diez hectáreas), no obstante la producción es poca.

Un diez por ciento de la población entre hombres y mujeres se involucra en la manufactura de artesanías, en su mayoría derivadas del maguey, como bordados de ixtle, ayates y pulque, así como las escobetillas cuya materia prima es la lechuguilla.

- b. Los campesinos de esta localidad siembran avena y cebada para usarlos como forraje; también haba, maíz y frijol, únicamente para autoconsumo ya que por falta de agua y que no existe sistema de riego, la cosecha es poca. El treinta por ciento de los trabajadores del campo cuentan con el apoyo de Procampo.

Algunos pobladores cuentan con huertos de traspatio con árboles frutales como higo, durazno y chabacano.

- c. El campo ofrece espacio de empleo para muchas familias, otros se dedican a la construcción pero únicamente de manera temporal por lo esporádico de las plazas.

Parte de la población se emplea en manufactura y venta de artesanías, sin embargo para comercializar sus productos requieren del registro ante hacienda, lo que según sus comentarios les genera más gastos que ganancias. Por lo anterior algunos artesanos han optado por vender sus productos a un comprador que les paga mensualmente y muy barato.

El comercio informal de tunas y pepitas ha sido una fuente de ingresos para algunos pobladores de El Bingú.

Los trabajos más recurridos por las mujeres son como empleadas domésticas, meseras o cocineras fuera de su localidad.

- d. La migración es una opción para mujeres y hombres que buscan empleo, esta movilidad se da sobre todo a Ixmiquilpan, Pachuca, Querétaro y Distrito Federal. De igual manera existe la migración a Estados Unidos. Al momento se tienen datos que aproximadamente son cien los ciudadanos de El Bingú que radican en ese país.
- e. Las artesanías son los principales productos que se comercializan, al igual que las frutas de temporada y xamues.⁷² Se venden en Ixmiquilpan.
- f. El 95% de la localidad esta abastecido de luz eléctrica y todos tienen acceso al agua potable, para lo que se organizaron en la compra de tubería, bomba, construcción y mantenimiento del pozo. Con respecto al drenaje aún no se cuenta con este servicio sin embargo los pobladores pagaron el proyecto (doscientos mil pesos) con el que se inició la gestión.

⁷² Insecto comestible que vive en el árbol de mezquite.

El transporte público cuenta con una ruta que cubre tres localidades, Cerro Colorado, El Bingú, Ixmiquilpan. Por la mañana pasa con una frecuencia de quince minutos, después de las nueve de la mañana pasan las combis cada hora.

En la localidad no se cuenta con servicio de recolección de basura.

- g. Con respecto a los centros educativos, El Bingú cuenta con preescolar y primaria bilingües en donde se habla Castellano y Otomí; las secundarias más cercanas se encuentran en Cardonal y San Nicolás, mientras que los centros de bachillerato a los que tienen acceso están ubicados en Cardonal o Ixmiquilpan. Sin embargo únicamente el treinta por ciento de las y los jóvenes acceden a este grado.

El servicio médico corre a cargo del centro de salud en donde se emplea una enfermera y un médico pasante. El horario de servicio es de lunes a viernes de 08:00 a 16:00 horas. Tanto las consultas como medicamentos son gratuitos, no obstante, el medicamento no es suficiente para el total de la población y si llegan a enfermar en fin de semana tienen que trasladarse a Ixmiquilpan para recibir la atención adecuada.

- h. Las figuras de autoridad, como delegado, subdelegado, secretario y tesorero se eligen anualmente el quince de enero mediante una asamblea en donde los asistentes por medio de sus votos toman la decisión.
- i. La IMM se encuentra en Cardonal y atiende casos de violencia contra las mujeres. Cuando las y los pobladores lo solicitan, la Instancia envía psicólogas para que atienda las demandas. Los servicios que brinda la Instancia son divulgados por las autoridades en las reuniones que se tienen periódicamente con la población.
- j. Desde el punto de vista de las y los informantes, se han reportado pocos casos de violencia a mujeres debido a que no se denuncian.
- k. La falta de oportunidades en la localidad ha generado deserción escolar y migración internacional por parte de los jóvenes.

Encuestas levantadas y referidas

Levantadas

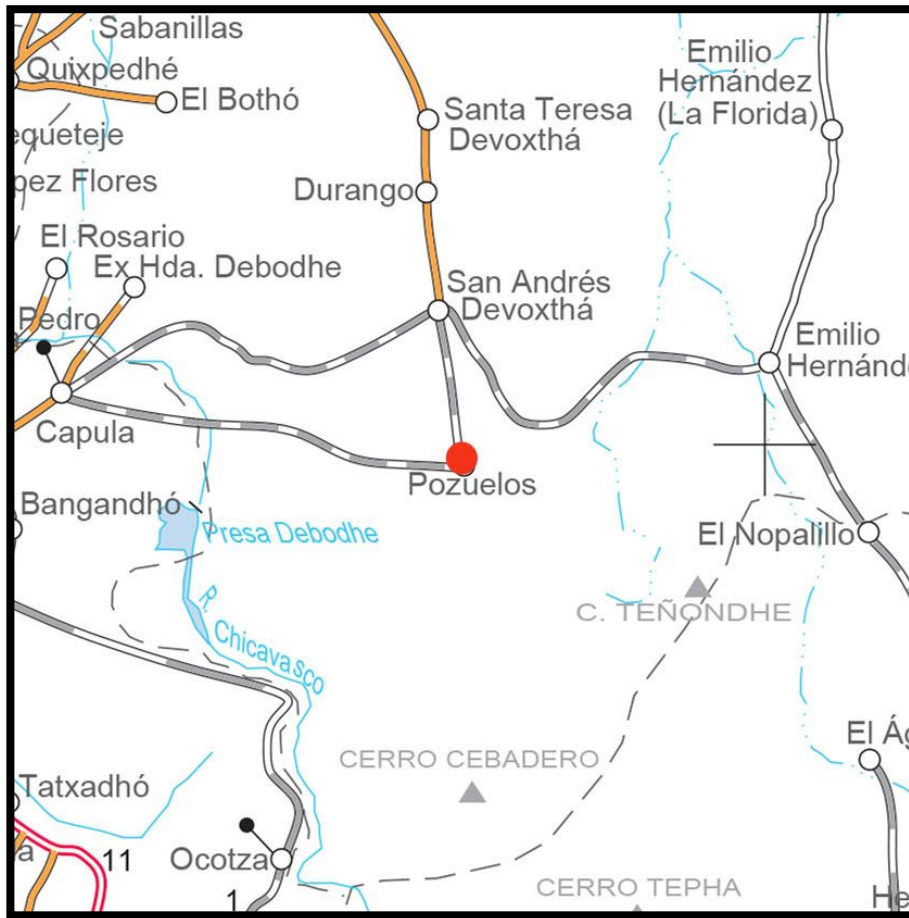
Mujeres	Hombres	Total
21	16	37

Referidas

Mujeres	Hombres	Total
44	54	98

Observaciones: las personas de la localidad colaboraron positivamente en el levantamiento de información.

Región VI | Municipio de Cardonal | Localidad: **Pozuelos**



VARIABLES	MIGRACIÓN FEMENINA INTERNA		MIGRACIÓN FEMENINA EXTERNA		MIGRACIÓN HOMBRES	
	ASOCIATIVA	AUTÓNOMA	ASOCIATIVA	AUTÓNOMA	INTERNA	EXTERNA
Promedio de edad	46	35	ID ⁷³	31	36	39
Nivel educativo	Secundaria trunca	Bachillerato trunco	ID	Secundaria terminada	Secundaria trunca	Secundaria terminada
Estado civil	Casada	Unión libre	Unión libre	Casada	Soltero	Casado
En qué se empleó	Nada	Servicios	ID	Empleada doméstica	Servicios	Industria de la construcción
Estatus migratorio	NA ⁷⁴	NA	ID	Sin documentos	NA	Sin documentos
Habilidad principal	Trabajo doméstico / Cocinar	Trabajo doméstico	ID	Trabajo doméstico	Trabajo de la construcción	Agricultura

Fuente: Encuesta por unidades domésticas sobre migración femenina en el Estado de Hidalgo 2012, Instituto Hidalguense de las Mujeres | Luna de Barro, Consultora.

⁷³ Insuficiencia de datos (ID).

⁷⁴ No aplica (NA).

CONTEXTO ANALÍTICO

En la localidad de Pozuelos, el 44.6% son migrantes. De estos, el 41.9% son mujeres. En el caso del total de migrantes mujeres, el 53.8% corresponde al modo asociativo interno; 23.1% al modo autónomo interno; 7.7% al modo asociativo externo; y, 15.4% al modo autónomo externo. En los hombres, 27.8% corresponde a la migración interna y 78.2% a la externa. Los datos demográficos para la migración en la localidad presentan una particular movilidad en el caso de la migración femenina autónoma interior y una intensa proporción de migración externa en hombres.

El promedio de edad está ligeramente por encima de la media estatal. La media de nivel educativo es ligeramente más alta que el promedio de los valores obtenidos para el Estado. El estado civil en Pozuelos muestra pequeñas diferencias con el valor relativo al Estado (Casado) aunque la aparición del estado civil soltero en la migración interna masculina induce a pensar que la migración inicia muy pronto en la vida de los habitantes de la localidad. En los aspectos vinculados al empleo en el destino de la migración y la principal habilidad de las y los migrantes, Pozuelos no muestra diferencias importantes con el resto del Estado: el servicio doméstico en migración femenina interna y externa, asociativa y autónoma, y el trabajo de la construcción y la agricultura para la migración masculina.

Destino principal de la migración Localidad: Pozuelos

DESTINO	MIGRACIÓN FEMENINA INTERNA		MIGRACIÓN FEMENINA EXTERNA		MIGRACIÓN HOMBRES	
	ASOCIATIVA	AUTÓNOMA	ASOCIATIVA	AUTÓNOMA	INTERNA	EXTERNA
Localidad	Yolotepec	ID ⁷⁵	NA	NA	ID	NA
Municipio	Huichapan	Ixmiquilpan	NA	NA	Ixmiquilpan	NA
Estado	Puebla	ID	NA	NA	Distrito Federal	NA
Estado de la Unión Americana	NA ⁷⁶	NA	ID	Florida	NA	Florida

Fuente: Encuesta por unidades domésticas sobre migración femenina en el Estado de Hidalgo 2012, Instituto Hidalguense de las Mujeres | Luna de Barro, Consultora.

La mayoría de las mujeres que migran al interior del Estado, lo hacen hacia la cabecera regional Ixmiquilpan. En términos de la movilidad hacia otros estados de la República, Puebla y el Distrito Federal acaparan el mayor

⁷⁵ Insuficiencia de datos (ID).

⁷⁶ No aplica (NA).

número de migrantes interiores, particularmente las mujeres asociativas y los hombres. El destino principal en la Unión Americana lo constituye Florida tanto para mujeres autónomas y la migración externa de hombres lo que se corresponde con el destino más importante para la migración estatal.

Región VI | Municipio: Cardonal
Localidad | Pozuelos

Condiciones sociodemográficas de la localidad

Población total	Mujeres	Hombres
1,061	543	518

Percepción general de cómo vive la gente de la comunidad

- a. La fiesta patronal se realiza el 24 de Noviembre, se organizan mediante un comité conformado por cuatro mayordomos elegidos en una asamblea anual quienes se encargan de realizar rifas y recolectar la cooperación (que en este caso es voluntaria), además de organizar a las personas que apoyan con la elaboración de tortillas o comida para la celebración. Las fiestas cívicas corren a cargo de la primaria y son festejos pequeños ya que la escuela no cuenta con recursos para estos eventos. Las artesanías que más se elaboran son los ayates, aretes, bolsas, estropajos todos ellos de ixtle y en su mayoría hechos por mujeres.
- b. Los cultivos de la localidad son temporales debido a que no hay agua de riego y en general son del maíz, frijol, cebada y avena, debido a la falta de agua la población no tiene huertos de traspatio. Los productos que cosechan son de autoconsumo y no se comercializan debido a que la producción es muy poca y no es segura, en algunos casos la pérdida de la siembra es total debido a que el clima no es propicio y se adelantan las heladas.
- c. En esta comunidad muchas personas no tienen empleo fijo algunos se ocupan vendiendo tunas de temporal, otras en la elaboración de pulque, en la construcción. Algunas mujeres se dedican a elaborar aretes, ayates, bolsas de ixtle y comercializarlos aunque sus artesanías son muy mal pagadas y no tienen lugares fijos donde vender sus productos. Recientemente abrió una cementera cercana y brindó empleo a muchas personas de Pozuelos, aproximadamente diez mujeres salen a trabajar a Tolantongo que es destino turístico y se emplean en hoteles o restaurantes.

- d. La mayoría de las personas son empleados y no hay empresas que generen recursos dentro de la localidad y la agricultura no es redituable por lo que las personas no se dedican completamente a esta actividad.
- e. Los lugares más frecuentes para la comercialización de sus productos son Ixmiquilpan y Actopan.
- f. La red eléctrica cubre casi toda la localidad, sin embargo cuando llueve el servicio se llega a suspender por más de un día; la mitad de la población no cuenta con agua potable y tienen que extraerla de un pozo local y acarrearla hasta su hogar, intensificándose la situación en tiempo de sequía donde incluso es necesario contratar pipas para abastecer de agua a la localidad. No hay drenaje y el uso de letrinas se ha convertido en un asunto de salud ya que es constante que enfermen personas y algunos animales del estómago. El transporte público es reciente y bueno cubre la ruta Ixmiquilpan-Pozuelo. La mayoría de las personas quema su basura y algunos la separan para venderla a compradores que llegan a venir a la comunidad.
- g. La localidad cuenta con educación inicial, preescolar, primaria, telesecundaria y en caso de querer continuar con sus estudios es necesario trasladarse a Ixmiquilpan o Cardonal. En Pozuelos hay un centro de salud con una médico pasante y una enfermera que atienden en un horario de 08:00 a 15:00 horas de lunes a viernes (fuera de este horario es necesario trasladarse a Ixmiquilpan para recibir atención), la consulta y los medicamentos son gratuitos.
- h. La localidad de Pozuelos elige a sus autoridades anualmente y lo hace por votación en asamblea general, pueden elegir mayores de 22 años, quienes estén casados o quienes tengan independencia económica. Los cargos que se designan son el delegado, comisariado ejidal, secretario y suplentes, en caso de no querer asumir el cargo existe una multa de cincuenta salarios mínimos como máximo para el delegado y esta multa va disminuyendo de acuerdo a la importancia del cargo.
- i. No existe una relación con la Instancia municipal de mujeres pero si se sabe de su existencia y los apoyos que proporciona a las mujeres.
- j. En la localidad aun se mantiene la figura machista y es común que se repita la violencia contra las mujeres de distintos tipos física, psicológica, económica y en la mayoría de los casos no se denuncia ya que se ha tomado como algo normal.

- k. A razón de la falta de oportunidades la localidad se ha vuelto insegura, hace dos años asesinaron al comisariado y se ha incrementado el robo de ganado. No es posible mejorar los servicios lo que afecta directamente en la calidad de vida de los habitantes de la localidad.

Encuestas levantadas

Levantadas

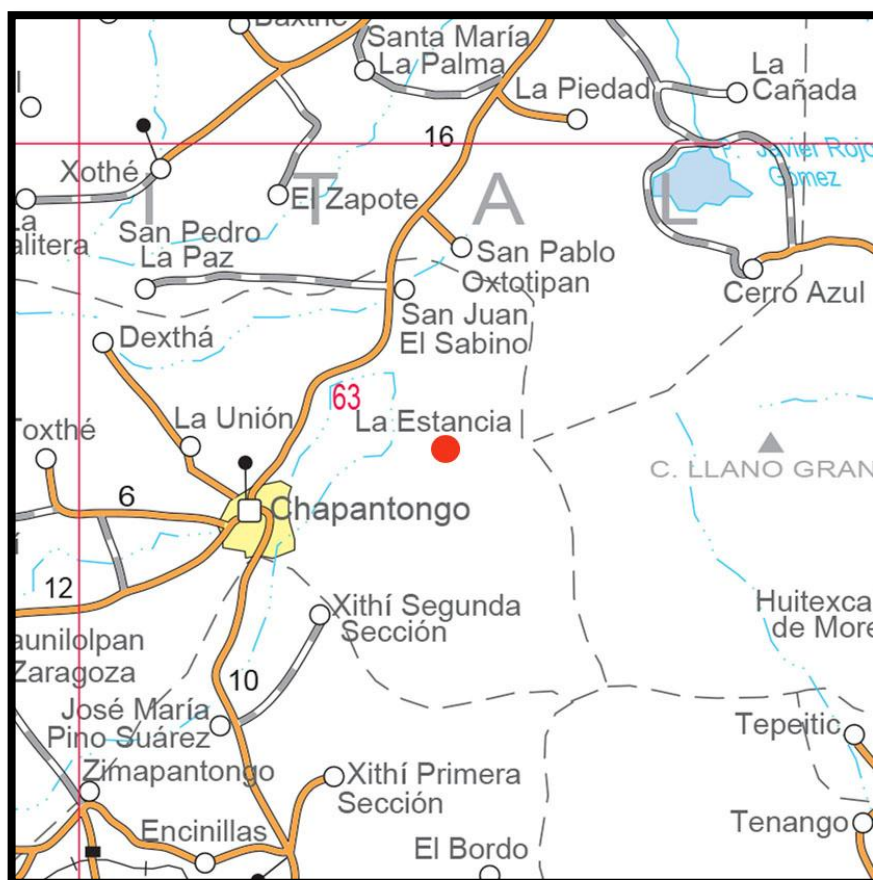
Mujeres	Hombres	Total
21	14	35

Referidas

Mujeres	Hombres	Total
44	67	111

Observaciones: no se presentaron problemas durante el levantamiento de la información, las personas colaboraron amablemente.

Región VI | Municipio de Chilcuautla | Localidad: **La Estancia**



VARIABLES	MIGRACIÓN FEMENINA INTERNA		MIGRACIÓN FEMENINA EXTERNA		MIGRACIÓN HOMBRES	
	ASOCIATIVA	AUTÓNOMA	ASOCIATIVA	AUTÓNOMA	INTERNA	EXTERNA
Promedio de edad	39	39	ID ⁷⁷	34	38	36
Nivel educativo	Secundaria trunca	Secundaria terminada	ID	Secundaria terminada	Secundaria terminada	Secundaria trunca
Estado civil	Unión libre	Soltera	Soltera	Unión libre	Casado	Unión libre
En qué se empleó	Nada	Empleada doméstica	Nada	Industria de la construcción	Nada	Industria de la construcción
Estatus migratorio	NA ⁷⁸	NA	Sin documentos	Sin documentos	NA	Sin documentos
Habilidad principal	Trabajo doméstico	Agricultura	ID	Agricultura / Trabajo doméstico / Corte y confección	Agricultura	Agricultura

Fuente: Encuesta por unidades domésticas sobre migración femenina en el Estado de Hidalgo 2012, Instituto Hidalguense de las Mujeres | Luna de Barro, Consultora.

⁷⁷ Insuficiencia de datos (ID).

⁷⁸ No aplica (NA).

CONTEXTO ANALÍTICO

En la localidad de La Estancia, el 54.6% son migrantes. De estos, el 47.7% son mujeres. En el caso del total de migrantes mujeres, el 33.3% corresponde al modo asociativo interno; 29.4% al modo autónomo interno; 19.6% al modo asociativo externo; y, 17.6% al modo autónomo externo. En los hombres, 28.6% corresponde a la migración interna y 71.4% a la externa. La migración total en esta localidad es casi 10 puntos porcentuales mayor que la media estatal (45.2%). En lo que se refiere a la migración externa de mujeres representa el 37.2% lo que significa casi 12 puntos mayor que la media estatal (25.3%). En cuanto a la migración interna, en el caso de las mujeres (62.7%) es 12 puntos menor a la media estatal (74.7%) y, en los hombres representa el 28.6% casi 10 puntos por debajo de la media estatal (37.3%).

El promedio de edad está ligeramente por encima de la media estatal. La media de nivel educativo es ligeramente superior al promedio de los valores obtenidos para el Estado, destaca en particular, la migración femenina interna y externa de manera autónoma. El estado civil en La Estancia muestra diferencias con el valor relativo al Estado (Casado), en particular llama la atención el valor unión libre y soltera/o que se repite en la migración femenina interna y externa, así como en la migración masculina externa, datos que en su conjunto, indican que la migración en la localidad se realiza desde muy jóvenes. La parte más relevante de este cuadro son los renglones vinculados al empleo en el lugar de destino y la habilidad principal de las migrantes. Aunque las mujeres presentan habilidades referidas al trabajo doméstico, también se incorporan las referidas a la industria de la construcción, la agricultura y el corte y confección, en particular, en la migración femenina externa. La habilidad principal de la migración femenina autónoma, tanto interna como externa, muestra valores diferentes a la media estatal que es trabajo doméstico.

Destino principal de la migración
Localidad: La Estancia

DESTINO	MIGRACIÓN FEMENINA INTERNA		MIGRACIÓN FEMENINA EXTERNA		MIGRACIÓN HOMBRES	
	ASOCIATIVA	AUTÓNOMA	ASOCIATIVA	AUTÓNOMA	INTERNA	EXTERNA
Localidad	Santa Ana Bathá	ID ⁷⁹	NA	NA	ID	NA
Municipio	Santiago de Anaya	Pachuca de Soto	NA	NA	Pachuca de Soto	NA
Estado	Distrito Federal	Distrito Federal	NA	NA	Distrito Federal	NA
Estado de la Unión Americana	NA ⁸⁰	NA	Nevada	Nevada	NA	Nevada

Fuente: *Encuesta por unidades domésticas sobre migración femenina en el Estado de Hidalgo 2012*, Instituto Hidalguense de las Mujeres | Luna de Barro, Consultora.

La mayoría de las mujeres que migran al interior del Estado en La Estancia, lo hacen hacia la capital estatal o bien al vecino municipio de Santiago de Anaya. En términos de la movilidad hacia otros estados de la República, el Distrito Federal acapara el mayor número de migrantes internos. El destino principal en la Unión Americana, tanto para las mujeres asociativas, como autónomas y para los hombres, lo constituye Nevada.

⁷⁹ Insuficiencia de datos (ID).

⁸⁰ No aplica (NA).

Región VI | Municipio: Chilcuautla
Localidad | La Estancia

Condiciones sociodemográficas de la localidad

Población total	Mujeres	Hombres
1,312	672	640

Percepción general de cómo vive la gente de la comunidad

En la localidad de La Estancia, municipio de Chilcuautla, existen cinco manzanas: El Rancho, El Pirul, La Iglesia, La Ceniza y El Centro. En general, en esta localidad, las personas son muy amables y abiertas. La alegría se percibe en la gente de todas las edades desde las y los niños hasta personas consideradas adultos mayores.

Algunos habitantes de la localidad que emigraron a otros municipios del Estado de Hidalgo, o a otros estados del país, lo hicieron para estudiar una licenciatura o ingeniería vinculada a cuestiones agrícolas y, posteriormente, regresaron a La Estancia para asesorar a las personas que han desarrollado proyectos productivos de invernaderos en la comunidad.

Ninguna autoridad de la localidad cuenta con salario, pero si alguien no acepta un cargo debe pagar una multa de acuerdo con el cargo rechazado.

Desde el punto de vista de los pobladores, el fenómeno de migración ha disminuido notablemente en la comunidad en los últimos años. Dicen que sólo algunos jóvenes quieren irse a trabajar allá y que generalmente son los que no tienen familia en la localidad.

- a. Los festejos religiosos tienen lugar dos veces al año. El dieciséis de septiembre celebran a la virgen de Dolores y, conjuntamente, se da el grito de independencia que es un festejo cívico. La otra celebración es el último día del mes de diciembre en la misa de gayo. Para la organización de estas festividades se hace una asamblea con todo el pueblo y se escoge un comité de tres personas que, a su vez, buscan a un vocal por manzana. Cada familia aporta una cuota que va de trescientos a cuatrocientos pesos por festividad.

En la localidad no se elabora ninguna artesanía.

- b. Los principales cultivos de la comunidad son: maíz, frijol, ejote, tomate, jitomate y en ocasiones pepino.

En esta comunidad hay invernaderos donde se produce pimiento morrón rojo. Estos productos se comercializan fuera de la localidad. Asimismo, la gente cuenta con huertos de traspatio para el autoconsumo de donde obtienen granada, higo, durazno, matas de ciruela, nopales y aguacate.

- c. Cada quién cultiva sus propias tierras y en este proceso participa toda la familia. En algunos casos contratan jornaleros del pueblo.

En los invernaderos se emplean algunas personas de la comunidad y reciben un salario de 120 pesos por jornada más su comida y refresco o 150 pesos sin alimentos.

Algunas personas de la comunidad tienen el proyecto de desarrollar un complejo turístico parecido a un balneario, pero hasta ahora no han podido organizarse con efectividad. Comentan que esto se debe al egoísmo de algunas personas y por diferencias entre ellos.

- d. La agricultura es la principal fuente productiva de la localidad.

Algunas personas cuentan con combis de pasajes y sólo tres hombres trabajan en la construcción fuera de La Estancia.

En la localidad se han puesto numerosos invernaderos que son particulares cada uno de diferente propietario.

La mayoría de las familias cuentan con animales de corral que venden en ocasiones cuando se les presenta alguna emergencia económica.

- e. Los productos agrícolas se comercializan en Ixmiquilpan y se renta una camioneta para su transporte.

- f. La mayor parte de la comunidad cuenta con luz eléctrica pero existe un problema con los postes que se encuentran dentro de tierras de cultivo ya que tienen muy bajos los cables y pueden provocar accidentes graves.

Las cinco manzanas cuentan con agua potable y sólo en una de ellas falta el drenaje.

El transporte pasa cada media hora y hay dos rutas de combis que son de personas de la cabecera municipal. Para transportarse dentro

de la comunidad la gente utiliza sus camionetas tipo pick-up, motocicletas o bicicletas.

Esta localidad cuenta con una institución de nivel preescolar, una primaria bilingüe castellano-hñähñü con un centro “Copusi” donde los niños pueden comer pagando seis pesos con cincuenta centavos al día.

No hay instituciones de nivel secundaria y para asistir a ellas las y los jóvenes tienen que desplazarse caminando entre las milpas a Santa Ana, Chilcuautila o, en autobús, a Ixmiquilpan. La gente comenta que quieren una Universidad porque las más cercanas están en Ixmiquilpan y Mixquiahuala pero sólo hay carreras agropecuarias sin mayor oferta educativa en otras áreas.

La Estancia cuenta con un centro de salud en el cual no se cobra la consulta ni el medicamento. La gente acude con poca frecuencia ya que el doctor solo atiende una vez al mes y el resto de los días no hay quién reciba a las personas por lo que tienen que salir a otros centros de salud o a buscar instituciones de salud privadas. Se comenta que el centro de salud se instauró gracias a las remesas de los migrantes.

- g. Para la elección de sus autoridades se llama a asamblea a todo el pueblo y se proponen tres candidatos para ocupar los cargos de delegado y subdelegado. Estas autoridades, elegidas por votación, escogen a dos personas que se encargarán de desempeñar el cargo de comandantes y se eligen frente a toda la comunidad para que no haya desacuerdos. Además en cada manzana tienen un representante denominado “Ministril” y, también, son seleccionados por el delegado.
- h. La gente desconoce si existe alguna IMM.
- i. No es frecuente que se sepa de casos de violencia contra la mujer, sin embargo, se comenta que cuando sucede es porque ahora las mujeres son “infieles” y que eso no le gusta a los maridos.
- j. La falta de oportunidades genera que los hombres migren afuera de su localidad y que los jóvenes al no tener donde estudiar sólo trabajen en el campo.

Encuestas levantadas y referidas

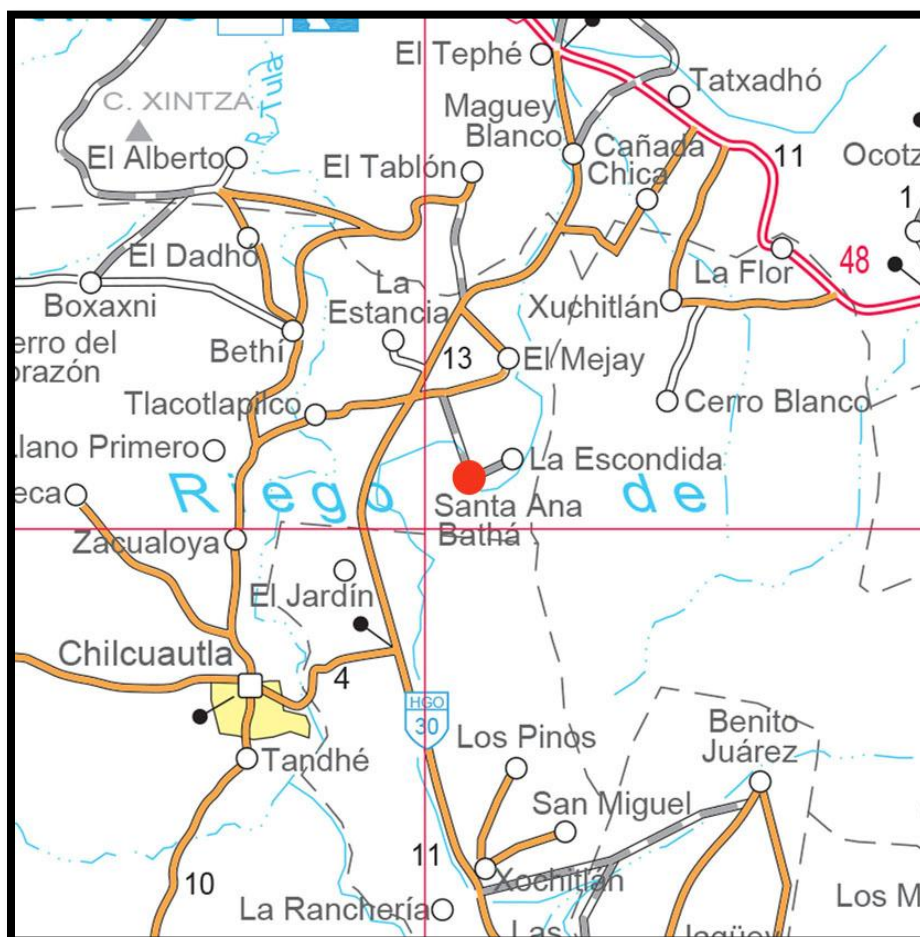
Levantadas

Mujeres	Hombres	Total
35	14	49

Referidas

Mujeres	Hombres	Total
57	76	133

Observaciones: la gente colaboró en el levantamiento de información. Mostraron interés en saber por qué deberían ser encuestados. El delegado consintió sin problemas que se llevara a cabo el levantamiento, incluso se ofreció a transportar a los integrantes de la brigada al municipio de Ixmiquilpan en caso de no encontrar transporte público al terminar la jornada.



VARIABLES	MIGRACIÓN FEMENINA INTERNA		MIGRACIÓN FEMENINA EXTERNA		MIGRACIÓN HOMBRES	
	ASOCIATIVA	AUTÓNOMA	ASOCIATIVA	AUTÓNOMA	INTERNA	EXTERNA
Promedio de edad	37	37	-	32	35	36
Nivel educativo	Secundaria trunca	Secundaria terminada	ID ⁸¹	Secundaria trunca	Bachillerato trunco	Secundaria trunca
Estado civil	Unión libre	Madre soltera	Casada	Casada	Soltero	Unión libre
En qué se empleó	Nada	Empleada doméstica	ID	Empleada doméstica	Servicios	Agricultura
Estatus migratorio	NA ⁸²	NA	ID	Sin documentos	NA	Sin documentos
Habilidad principal	Trabajo doméstico	Corte y confección	ID	Cuidar animales	Agricultura	Agricultura

Fuente: Encuesta por unidades domésticas sobre migración femenina en el Estado de Hidalgo 2012, Instituto Hidalguense de las Mujeres | Luna de Barro, Consultora.

⁸¹ Insuficiencia de datos (ID).

⁸² No aplica (NA).

CONTEXTO ANALÍTICO

En la localidad de Santa Ana Bathá, el 46.3% son migrantes. De estos, el 39.6% son mujeres. En el caso del total de migrantes mujeres, el 29.5% corresponde al modo asociativo interno; 43.2% al modo autónomo interno; 4.5% al modo asociativo externo; y, 22.7% al modo autónomo externo. En los hombres, 43.3% corresponde a la migración interna y 56.7% a la externa. La migración total en esta localidad es ligeramente superior a la media estatal (45.2%). En lo que se refiere a la migración externa de mujeres representa el 27.2% lo que significa 2 puntos más que la media estatal (25.3%). En cuanto a la migración interna, en el caso de las mujeres (72.7%) es 2 puntos menor a la media estatal (74.7%) y, en los hombres representa el 43.3%, 6 puntos por encima de la media estatal (37.3%).

El promedio de edad está ligeramente por encima de la media estatal. La media de nivel educativo es ligeramente superior al promedio de los valores obtenidos para el Estado, destaca en particular, la migración femenina interna autónoma y la migración externa de hombres. El estado civil en La Santa Ana Bathá muestra diferencias con el valor relativo al Estado (Casado), en la migración femenina interna, los valores difieren a los valores normales en el Estado y se ubican en el ámbito de la unión libre y las madres solteras. En cuanto a la migración femenina externa, coincide con el estado civil más frecuente en la media estatal. En cuanto al empleo en el lugar de destino y la habilidad principal de las migrantes, no hay diferencias importantes en relación con los valores más frecuentes en la muestra: las mujeres en el trabajo doméstico y los hombres en la agricultura.

Destino principal de la migración Localidad: Santa Ana Bathá

DESTINO	MIGRACIÓN FEMENINA INTERNA		MIGRACIÓN FEMENINA EXTERNA		MIGRACIÓN HOMBRES	
	ASOCIATIVA	AUTÓNOMA	ASOCIATIVA	AUTÓNOMA	INTERNA	EXTERNA
Localidad	Tlacotalpilco	ID ⁸³	NA	NA	ID	NA
Municipio	Progreso de Oregón/Ixmiquilpan	Pachuca de Soto	NA	NA	Ixmiquilpan/Pachuca de Soto	NA
Estado	Distrito Federal	Distrito Federal	NA	NA	Estado de México	NA
Estado de la Unión Americana	NA ⁸⁴	NA	Georgia	Florida/Nevada	NA	Georgia

Fuente: Encuesta por unidades domésticas sobre migración femenina en el Estado de Hidalgo 2012, Instituto Hidalguense de las Mujeres | Luna de Barro, Consultora.

⁸³ Insuficiencia de datos (ID).

⁸⁴ No aplica (NA).

La mayor parte de la migración interna, asociativa y autónoma, de mujeres y la migración interna de hombres se dirige hacia el Distrito Federal y el Estado de México. En cuanto a la migración externa, Georgia es el destino más habitual para las migrantes mujeres asociativas, el cual coincide con el destino más importante para los hombres de Santa Ana Bathá, y para las mujeres que migran de manera autónoma el destino más frecuente son los estados de Florida y Nevada.

Región VI | Municipio: Chilcuautla
Localidad | Santa Ana Bathá

Condiciones sociodemográficas de la localidad

Población total	Mujeres	Hombres
1,651	818	833

Percepción general de cómo vive la gente de la comunidad

Santa Ana Bathá es una localidad de Chilcuautla que está constituida por 10 barrios. El 80% de su población habla Otomí.

- a. En esta localidad desde hace 200 años se celebra el día de la Candelaria, cuyo festejo está a cargo de los mayordomos voluntarios, quienes se encargan de organizar misas, comprar flores y fuegos artificiales. El resto de la población ofrece desayuno, comida y cena a los visitantes. Este evento tiene un costo aproximado de 120 mil pesos que se recaba de las aportaciones voluntarias de los pobladores.

Otra celebración religiosa tiene lugar los días 25 y 26 de julio, tradicionalmente es organizada por dos comitivas, por un lado, la delegacional que se genera a partir de nombramientos y, por el otro, la de la iglesia que corre a cargo de mayordomos, uno por manzana, estos mayordomos aportan de manera obligatoria cinco mil pesos cada uno para costear el festejo.

En relación con las celebraciones cívicas, estas tienen lugar únicamente en los planteles educativos.

Las artesanías que se generan en este lugar son derivadas del ixtle como los ayates, estropajos y escobetillas, sin embargo, sólo 10 personas se dedican a su producción y venta, pues no genera grandes ingresos y cada vez son menos los magueyes que sirven como materia prima. Las personas que continúan con la elaboración de artesanías lo hacen más por costumbre que por negocio.

Un pequeño grupo de mujeres, seis aproximadamente, se organizan desde hace cuatro años para elaborar y vender medicina tradicional. Se han valido de un catálogo para la comercialización de sus productos en los lugares circunvecinos a su localidad.

Aproximadamente el 75 por ciento de la población cuenta con parcelas pequeñas, de 2 hectáreas o menos las cuales trabajan de manera individual.

- b. Los principales cultivos de la localidad son maíz y alfalfa. También se produce frijol, chile, jitomate, calabaza, avena y trigo, aunque en menor cantidad, pues no se cuentan con apoyos gubernamentales que favorezcan la producción agrícola.

Únicamente unas cuantas personas cuentan con huertos familiares. No obstante, de acuerdo con comentarios emitidos por vecinos de Santa Ana Bathá, esta sería una buena forma de producción y generación de ingresos para las mujeres, particularmente, las jefas de familia, pero para ello se requiere asesoría y capacitación.

El 85 por ciento de los cultivos locales son para autoconsumo, mientras que el quince por ciento restante es para venderlo.

- c. En el ámbito laboral, la mayoría de la gente es jornalera, otros se dedican a la construcción pero de manera esporádica por lo temporal del trabajo. Unos cuantos se emplean como choferes de transporte público y otros se han empleado en comercios y cocinas económicas.

La migración interna ha sido una alternativa para la generación de ingresos económicos en la localidad, sobre todo para las mujeres quienes se trasladan a Ixmiquilpan para emplearse en tiendas, cocinas económicas, como empleadas domésticas y en el jornal. Mientras que la migración internacional es la forma más recurrente que tienen los hombres ante la falta de empleo.

El empleo se ve como una cuestión que complementa a la pareja, es decir, que tanto hombres como mujeres son económicamente activos para soportar los gastos familiares.

- d. La mayoría de las familias cuenta con animales de granja los cuales sirven para autoconsumo y únicamente en caso de emergencia los venden.
- e. El excedente derivado del cultivo local se vende en el tianguis de Ixmiquilpan y en las localidades vecinas.
- f. El servicio eléctrico abastece únicamente el sesenta por ciento de la localidad y presenta fallas continuas; mientras que el agua potable

llega al setenta por ciento de las casas y difícilmente llega a las partes altas. También se cuenta con drenaje, que desemboca en la vizeza del río Tula.

Desde hace 2 años se cuenta con una planta tratadora de agua, sin embargo, no es eficiente ya que debido a los elevados costos no la bombean.

Se cuenta con servicio de riego de aguas negras cuya distribución por “tandeo”⁸⁵ es organizada por CONAGUA.

Existe una ruta de transporte público de Chilcuautla a Santa Ana Bathá, sin embargo el servicio es muy malo ya que con frecuencia ocurren accidentes automovilísticos a causa de la imprudencia de los choferes.

Hay una ruta que va desde la cabecera municipal hasta Ixmiquilpan y que cruza cada diez o quince minutos por esta localidad.

- g. Con respecto a los planteles educativos, hay dos preescolares, dos primarias y una secundaria general. Las y los jóvenes que desean seguir estudiando lo hacen en el CBTa del Tephé o bien, en el COBAEH de la cabecera municipal.

Actualmente está en gestión la construcción de una preparatoria, pero por falta de “oficios” no han podido concretar.

El servicio brindado por el centro de salud atiende a los habitantes de esta localidad y de cuatro más, además no se cuenta con el personal necesario por lo que la atención es deficiente, debido a esto los pobladores han formado un comité para el mantenimiento y la aplicación de la infraestructura.

El centro de salud atiende de lunes a viernes con un horario de ocho de la mañana a tres de la tarde, en el cual las consultas tienen un costo de quince pesos; fuera de ese horario el servicio cuesta 35 pesos porque causa honorarios del médico. Por la noche y los fines de semana viajan a Taxadhó para recibir atención médica.

- h. Los representantes locales son electos mediante asambleas generales con la participación de aproximadamente el ochenta por ciento de los habitantes. En dichas asambleas se elige delegado, delegado

⁸⁵ Programa en el que se surte de agua a los sectores de la localidad solo cierto número de horas al día.

suplente, tesorero y secretario. Bajo este modelo también son electos los comités del agua, la iglesia, la escuela y la clínica.

Existen otros cargos menores relacionados con la vigilancia, estos son los jefes de manzana, ministril y subcomandante.

- i. Los habitantes de esta localidad no tienen conocimiento de la existencia de la IMM ni de los servicios que ofrece.
- j. Se sabe que aproximadamente el treinta por ciento de las mujeres han estado en situación de violencia física y/o emocional, sin embargo, no presentan cargos porque no saben con quién acudir y por temor a represalias de sus agresores.

Desde hace tres años el personal de la clínica ha convocado a mujeres pero únicamente para tratar asuntos relacionados con cooperaciones y festividades.

Se reconoce la influencia de la cultura machista en la localidad por lo que han solicitado información de un lugar al cual poder dirigir estos casos.

- k. La falta de oportunidades en esta localidad propicia la existencia de jóvenes que no consiguen empleo, en primer lugar por las pocas fuentes de trabajo y, en segundo lugar, por la inexperiencia, aunado a la falta de recursos económicos que no permite que pueden seguir estudiando.

Encuestas levantadas y referidas

Levantadas

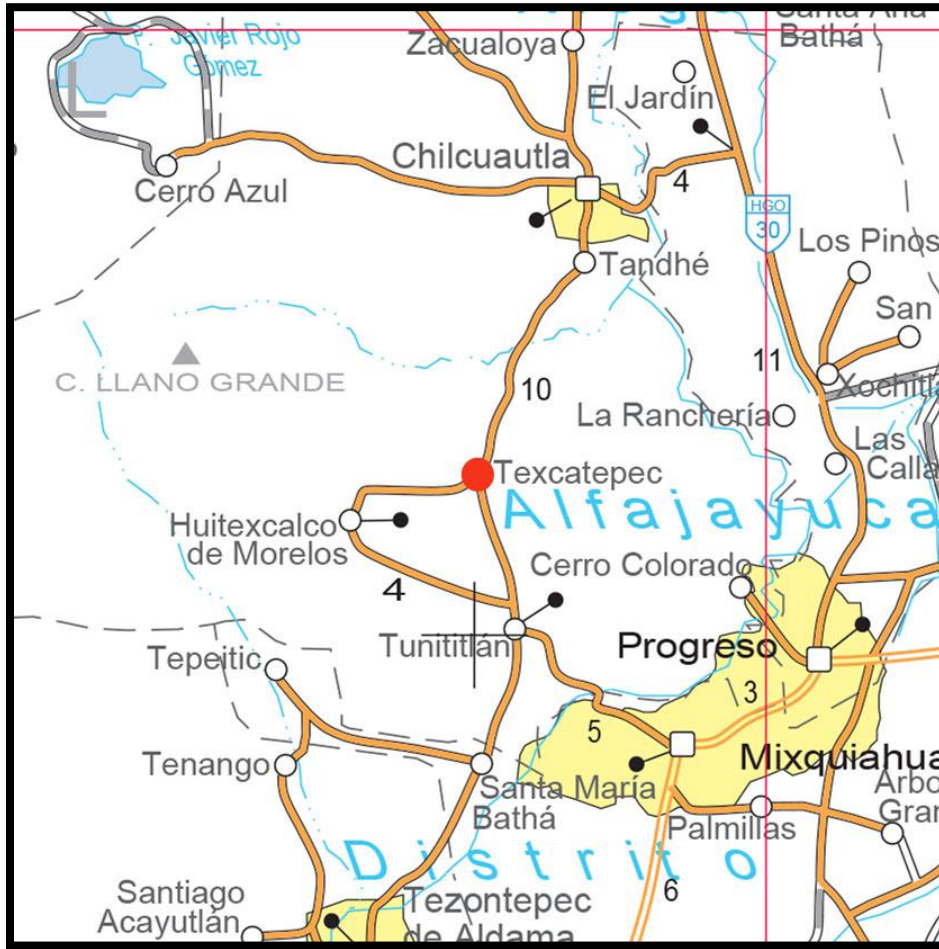
Mujeres	Hombres	Total
41	19	60

Referidas

Mujeres	Hombres	Total
82	100	182

Observaciones: en general el levantamiento de información se desarrolló de manera adecuada. Las personas de la localidad colaboraron amablemente y no se presentó ninguna problemática.

Región VI | Municipio de Chilcuautla | Localidad: **Texcatepec**



VARIABLES	MIGRACIÓN FEMENINA INTERNA		MIGRACIÓN FEMENINA EXTERNA		MIGRACIÓN HOMBRES	
	ASOCIATIVA	AUTÓNOMA	ASOCIATIVA	AUTÓNOMA	INTERNA	EXTERNA
Promedio de edad	46	44	ID ⁸⁶	37	39	39
Nivel educativo	Secundaria trunca	Secundaria terminada	ID	Bachillerato trunco	Secundaria terminada	Secundaria terminada
Estado civil	Casada	Divorciada / separada	Casada	Unión libre	Soltero	Unión libre
En qué se empleó	Nada	Empleada doméstica	ID	Servicios	Servicios	Industria de la construcción
Estatus migratorio	NA ⁸⁷	NA	ID	Sin documentos	NA	Sin documentos
Habilidad principal	Trabajo doméstico	Cuidado de animales	ID	ID	Agricultura	Agricultura

Fuente: Encuesta por unidades domésticas sobre migración femenina en el Estado de Hidalgo 2012, Instituto Hidalguense de las Mujeres | Luna de Barro, Consultora.

⁸⁶ Insuficiencia de datos (ID).

⁸⁷ No aplica (NA).

CONTEXTO ANALÍTICO

En la localidad de Texcatepec, el 50% son migrantes. De estos, el 47.1% son mujeres. En el caso del total de migrantes mujeres, el 36.9% corresponde al modo asociativo interno; 53.8% al modo autónomo interno; 1.5% al modo asociativo externo; y, 7.7% al modo autónomo externo. En los hombres, 63% corresponde a la migración interna y 37% a la externa. La migración total en esta localidad es casi 5 puntos superior a la media estatal (45.2%). En lo que se refiere a la migración externa de mujeres representa el 9.2% lo que significa 16 puntos menos que la media estatal (25.7%). En cuanto a la migración interna, en el caso de las mujeres (91.8%) es casi 16 puntos mayor a la media estatal (74.7%) y, en los hombres representa el 63%, 25 puntos por encima de la media estatal (37.3%).

El promedio de edad está muy por encima de la media estatal, lo que significa que se desarrolla el tema de la circularidad. La media de nivel educativo es ligeramente superior al promedio de los valores obtenidos para el Estado, destaca en particular, la migración femenina externa autónoma que muestra como el valor con mayor frecuencia, el bachillerato trunco. El estado civil en Texcatepec, salvo en la migración femenina asociativa interna y externa, muestra diferencias con el valor relativo al Estado (Casada/o). En cuanto al empleo en el lugar de destino y la habilidad principal de las migrantes, no hay diferencias importantes en relación con los valores más frecuentes en la muestra: las mujeres en el trabajo doméstico y los servicios y los hombres en la agricultura.

Destino principal de la migración Localidad: Texcatepec

DESTINO	MIGRACIÓN FEMENINA INTERNA		MIGRACIÓN FEMENINA EXTERNA		MIGRACIÓN HOMBRES	
	ASOCIATIVA	AUTÓNOMA	ASOCIATIVA	AUTÓNOMA	INTERNA	EXTERNA
Localidad	Chilcuautla	ID ⁸⁸	NA	NA	ID	NA
Municipio	Pachuca de Soto	Mixquiahuala	NA	NA	ID	NA
Estado	Distrito Federal	Distrito Federal	NA	NA	Distrito Federal	NA
Estado de la Unión Americana	NA ⁸⁹	NA	ID	Florida	NA	Florida

Fuente: Encuesta por unidades domésticas sobre migración femenina en el Estado de Hidalgo 2012, Instituto Hidalguense de las Mujeres | Luna de Barro, Consultora.

⁸⁸ Insuficiencia de datos (ID).

⁸⁹ No aplica (NA).

La mayor parte de la migración interna de mujeres y hombres se dirige hacia el Distrito Federal. La migración externa de mujeres y hombres, tiene como destino principal el estado suriano de Florida de la Unión Americana, que coincide con el destino elegido por la mayoría de los migrantes hidalguenses.

Región VI | Municipio: Chilcuautla
Localidad | Texcatepec

Condiciones sociodemográficas de la localidad

Población total	Mujeres	Hombres
1,711	892	819

Percepción general de cómo vive la gente de la comunidad

Texcatepec es una localidad que utiliza un sistema de riego de aguas negras, lo cual ha generado que las personas y animales enfermen y como los canales son grandes y no hay señalamientos, ni mallas de protección es común que caigan personas y automóviles que circulan.

- a. Los habitantes de Texcatepec se organizan por medio de una asamblea general para formar el comité encargado de la feria patronal la cual se realiza el cuatro de Octubre celebrando a San Francisco de Asís, el comité está formado por ocho personas las cuales se encargan de recolectar la cooperación de los ciudadanos la cual para este año será de quinientos pesos por persona, el criterio es que sean mayores de 18 años y no estudien o bien si son menores de edad que ya se encuentren casados, básicamente que tengan independencia económica. Para las fiestas cívicas la delegación es la encargada de coordinarse con escuelas y la presidencia municipal, algunos ciudadanos que cuentan con recursos apoyan con obsequios o con dinero para los festejos.

No tienen ninguna organización productiva vinculada a las actividades agrícolas.

Hasta hace poco tiempo en Texcatepec elaboraban ayates de ixtle pero eran mal pagados por lo que se perdió esa artesanía y sólo se conserva la costumbre de bordar servilletas las cuales se venden dentro de la localidad, esta actividad la realizan las mujeres y se puede observar a niñas repetir esta costumbre.

- b. Texcatepec cuenta con canales de riego por lo que la producción del campo es constante a lo largo del año, los principales cultivos son de

maíz, alfalfa, frijol, trigo, avena, y muy pocas personas tienen huertos de traspatio debido a que el agua con la que podrían regarlos no es limpia, sin embargo si hay personas que en sus hogares siembran tomate, lechuga, cilantro, rábano, y los riegan con agua potable. Más de la mitad de la producción de maíz y alfalfa se comercializan a zonas de Ixmiquilpan, Actopan e incluso a regiones del Estado de México, el resto se queda dentro de la localidad para el mantenimiento del ganado.

- c. En esta comunidad la mayoría de las personas tienen una porción de tierra que es destinada a la agricultura. Aproximadamente un cincuenta por ciento de la población se dedica al trabajo del campo a la par que al cuidado de ganado, aproximadamente un quince por ciento se emplean en la construcción, el resto tiene que migrar a buscar empleo, dentro de los lugares más frecuentes se encuentra el Estado de México y el Distrito Federal donde se ocupan en cuestiones relacionadas al comercio, otro sector de la población migra a Estados Unidos, esta actividad está disminuyendo debido a los peligros que representa y la falta de trabajo en el país vecino.
- d. En esta localidad se han creado dos invernaderos los cuales cultivan flores de ornato, generan alrededor de veinte empleos siendo la mayoría para hombres, las personas encargadas del invernadero se encuentran capacitadas y con la intención de expandir su empresa y poder producir más, sin embargo no cuentan con el apoyo de la presidencia municipal.
- e. Los lugares más frecuentes para la comercialización de sus productos son Ixmiquilpan, Actopan, Estado de México y Distrito Federal.
- f. La red eléctrica no cubre toda la localidad y cerca de un quince por ciento no cuenta con este servicio, en el resto de la comunidad el servicio es deficiente ya que la estructura es antigua además de que el voltaje no está regulado adecuadamente lo cual provoca constantes cortos y que los aparatos eléctricos se sobrecarguen, el agua llega una o dos veces por semana y un diez por ciento no tiene agua potable por lo que tienen que extraerla de un pozo que se encuentra dentro de la localidad. Respecto al drenaje, aproximadamente un sesenta por ciento cuenta con este servicio. En cuanto al transporte público éste es de muy mala calidad, no cuentan con seguro para los pasajeros y no está regularizado por lo que los choferes deciden sus horarios.
- g. La localidad cuenta con los siguientes planteles educativos: preescolar, primaria y telesecundaria laborando solo en turno matutino, tam-

bién hay un centro de salud en el cual no hay doctor y solo atienden de las 9:00 a las 3:00 horas y la consulta tiene un costo de quince pesos, el medicamento es gratuito pero insuficiente. La responsable es una enfermera, y en caso de una emergencia es necesario trasladarse a Mixquiahuala.

- h. La localidad de Texcatepec elige a sus autoridades anualmente y lo hace por votación en una asamblea que se realiza anualmente, los puestos que se designan son el delegado, subdelegado, comandante y cuatro ministriles quienes auxilian al delegado y elaboran los avisos para la comunidad.
- i. No existe conocimiento de la existencia de la IMM.
- j. En la localidad no hay problemas graves de violencia contra las mujeres, sin embargo, sí se han reportado algunas agresiones físicas. En caso de que la situación no sea grave el delegado puede poner alguna sanción pero en casos delicados se canaliza a instancias superiores.
- k. A razón de la falta de oportunidades en la localidad, las personas tienen que migrar a otros Estados de la República o a Estados Unidos además, han incrementado los robos a casa habitación, el robo de animales y recientemente el robo de las siembras.

Encuestas levantadas y referidas

Levantadas

Mujeres	Hombres	Total
60	12	72

Referidas

Mujeres	Hombres	Total
90	123	213

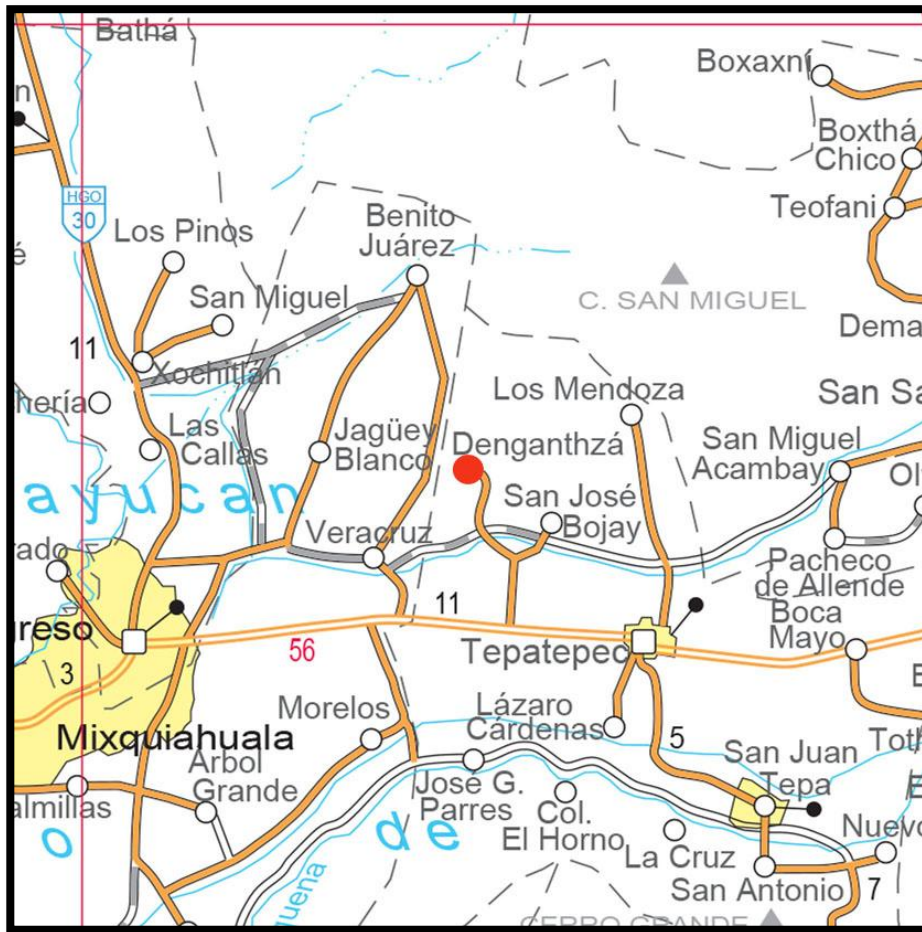
REGIÓN VII

Municipio de Francisco I. Madero | Localidad: **Dengantzhá**

Localidad: **San José Boxay**

Municipio de Santiago de Anaya | Localidad: **Cerritos**

Localidad: **Patria Nueva**



VARIABLES	MIGRACIÓN FEMENINA INTERNA		MIGRACIÓN FEMENINA EXTERNA		MIGRACIÓN HOMBRES	
	ASOCIATIVA	AUTÓNOMA	ASOCIATIVA	AUTÓNOMA	INTERNA	EXTERNA
Promedio de edad	30	30	37	27	29	30
Nivel educativo	Secundaria terminada	Bachillerato trunco	Bachillerato trunco	Secundaria terminada	Secundaria trunca	Secundaria terminada
Estado civil	Casada	Divorciada / separada	Casada	Casada	Casado	Casado
En qué se empleó	Nada	Empleada doméstica	Servicios / Nada	Servicios / Empleada doméstica	Servicios	Servicios
Estatus migratorio	NA ⁹⁰	NA	Sin documentos	Sin documentos	NA	Sin documentos
Habilidad principal	Trabajo doméstico	Trabajo doméstico	Trabajo doméstico	Trabajo doméstico	Agricultura	Cocinar

Fuente: Encuesta por unidades domésticas sobre migración femenina en el Estado de Hidalgo 2012, Instituto Hidalguense de las Mujeres | Luna de Barro, Consultora.

⁹⁰ No aplica (NA).

CONTEXTO ANALÍTICO

En la localidad de Dengantzhá, el 31.4% son migrantes. De estos, el 44.4% son mujeres. En el caso del total de migrantes mujeres, el 36.1% corresponde al modo asociativo interno; 36.1% al modo autónomo interno; 11.1% al modo asociativo externo; y, 16.7% al modo autónomo externo. En los hombres, 22.2% corresponde a la migración interna y 77.8% a la externa. La migración total en esta localidad es casi 14 puntos menor a la media estatal (45.2%). En lo que se refiere a la migración externa de mujeres representa el 27.8% lo que significa 2.5 puntos más que la media estatal (25.3%). En cuanto a la migración interna, en el caso de las mujeres (72.2%) es casi 3 puntos menor a la media estatal (74.7%) y, en los hombres representa el 22.2%, 15 puntos por debajo de la media estatal (37.3%).

El promedio de edad es equivalente a la media estatal. La media de nivel educativo, en el caso de las mujeres, está por encima del promedio de los valores obtenidos para el Estado, destaca en particular, la migración femenina interna autónoma y externa asociativa que muestra como el valor con mayor frecuencia, el bachillerato trunco. El estado civil en Dengantzhá, salvo en la migración femenina autónoma interna, muestra valores equivalentes al de mayor frecuencia en el Estado (Casada/o). En cuanto al empleo en el lugar de destino y la habilidad principal de las migrantes, no hay diferencias importantes en relación con los valores más frecuentes en la muestra: las mujeres en el trabajo doméstico.

Destino principal de la migración Localidad: Dengantzhá

DESTINO	MIGRACIÓN FEMENINA INTERNA		MIGRACIÓN FEMENINA EXTERNA		MIGRACIÓN HOMBRES	
	ASOCIATIVA	AUTÓNOMA	ASOCIATIVA	AUTÓNOMA	INTERNA	EXTERNA
Localidad	San José Boxay	ID ⁹¹	NA	NA	Tepatepec	NA
Municipio	Mixquiahuala	Pachuca de Soto/ Mixquiahuala	NA	NA	Mixquiahuala	NA
Estado	Distrito Federal	Estado de México	NA	NA	ID	NA
Estado de la Unión Americana	NA ⁹²	NA	Oklahoma	Kansas	NA	Oklahoma

Fuente: Encuesta por unidades domésticas sobre migración femenina en el Estado de Hidalgo 2012, Instituto Hidalguense de las Mujeres | Luna de Barro, Consultora.

⁹¹ Insuficiencia de datos (ID).

⁹² No aplica (NA).

La mayor parte de la migración interna de mujeres y hombres se dirige hacia el Distrito Federal y el Estado de México. La migración externa de mujeres asociativa y hombres, tiene como destino principal el estado de Oklahoma en la Unión Americana. En el caso de la migración femenina externa autónoma el destino más frecuente es el estado de Kansas.

Región VII | Municipio: Francisco I. Madero
Localidad | Dengantzhá

Condiciones sociodemográficas de la localidad

Población total	Mujeres	Hombres
1,721	892	829

Percepción general de cómo vive la gente de la comunidad

- a. La fiesta patronal de Dengantzhá tiene lugar el quince de agosto y celebra a “La virgen de la Asunción” conocida como la virgen de “San Juan de los Lagos”. La feria se realiza el fin de semana próximo al quince de agosto y tiene una duración de tres días en los que se presentan programas culturales, juegos deportivos, torneo de gallos, jaripeos y juegos mecánicos, así como la plaza a la que llegan comerciantes de lugares aledaños. Para la recaudación de recursos económicos se rentan los espacios para los juegos mecánicos y la mayor parte con cooperaciones de la comunidad. En años anteriores se aportaba voluntariamente una cantidad fija de 400 pesos por ciudadano, sin embargo en años recientes sólo se aporta la mitad o la cantidad que se considere de acuerdo a su situación económica.
- b. Los terrenos empleados para las actividades agrícolas son ejidales, comunales y de propiedad privada, no forman asociaciones y cada quien trabaja sus tierras cuando es propiedad privada. Aproximadamente son parcelas de una hectárea. La venta de terrenos es muy poca y permanece de manera ejidal. Principalmente se cultivan granos; también maíz, frijol y forrajes; y en menores cantidades alfalfa, cebada y trigo. La producción es para autoconsumo mientras que los excedentes se comercializan con intermediarios debido a que los agricultores corren el riesgo de que los excedentes se pierdan porque no cuentan con almacenes. El agricultor invierte en maquinaria 1,900 pesos para arar una hectárea de tierra, sin embargo al vender los excedentes no recupera los gastos de producción o gana muy poco. Tanto los hombres como las mujeres intervienen en las labores agrícolas.
- c. La mayoría de los habitantes se dedica al pastoreo de ganado ovino para carne y obtención de lana. En las zonas ejidales aproximada-

mente doce personas se emplean en la explotación de cuatro minas de piedra caliza trabajando tres días por semana, obteniendo de veinte a treinta toneladas de piedra caliza a la semana por mina. Anteriormente ésta actividad ofrecía empleo a más personas, la disminución de la mano de obra se ha relacionado con la baja producción, el insuficiente mercado y la venta de la piedra caliza a bajo precio. La maquiladora local ofrece empleo a doce mujeres. Pocos hombres se dedican a la albañilería, únicamente de manera temporal. La mayoría de los hombres migran muy jóvenes a Estados Unidos o después de casarse, en general no intentan regresar pues es complicado por su situación como “ilegales”, por lo que en la localidad muchas mujeres casadas son jefas de hogar.

- d. En la localidad no se hacen artesanías.
- e. La producción obtenida de las minas se vende a la cementera Apaxco en el Estado de México. Los animales se venden a compradores foráneos. La cosecha excedente de maíz se comercializa dentro de la localidad.
- f. El cuarenta por ciento de los habitantes de la localidad carecen del servicio de energía eléctrica, agua potable y drenaje. La energía eléctrica no ofrece un buen servicio, pues se comenta que con frecuencia hay cortes y baja intensidad. El agua potable es suministrada por el bombeo de un pozo y el drenaje desemboca en un canal de agua negra.

El transporte público brinda servicio diariamente con corridas que parten de Tepatepec, cabecera municipal, a Dengantzhá.

El servicio de recolección de basura está a cargo del municipio y recorre la comunidad dos veces por semana. Cada familia en su casa separa del resto de los desechos el PET y el aluminio y lo vende a los compradores que asisten a la comunidad en busca de estos materiales.

- g. La localidad cuenta con los niveles educativos de preescolar, primaria y telesecundaria. Alrededor de un treinta por ciento de los alumnos de telesecundaria continúan sus estudios de educación media, para este fin los que tienen la oportunidad deben viajar diariamente al municipio de Actopan o Mixquiahuala.

El centro de salud es atendido por una doctora pasante. El servicio es de lunes a viernes. El miércoles la doctora no se encuentra en la comunidad pues atiende en la casa de salud de la comunidad de San José Boxay, Atitalaquia.

- h. Cada año se eligen autoridades por medio de una asamblea general a la cual asisten alrededor de un ochenta por ciento de los ciudadanos. Se elige delegado, subdelegado, tesorero, presidente de obras y alguaciles. Las personas de la comunidad asumen cargos organizativos que como ciudadanos son su responsabilidad por usos y costumbres. Estos cargos se renuevan cada tres años y son una obligación moral, sin embargo cuando no pueden asumirse no representa represalias, comentan: "no podemos dejar morir a los hijos por servir al pueblo". Estos cargos son los siguientes: comité de agua potable, comité de jardín de niños, comité de primaria, comité de Telesecundaria, comité religioso (un representante de cada religión), y comité de centro de salud.
- i. Se desconoce acerca de la IMM.
- j. El delegado refiere que la violencia contra la mujer ha disminuido en la actualidad, sin embargo comenta que si existe violencia emocional pero ya no se presentan casos de agresión física. "Sólo entre varones", comenta. Y en caso de existir se intenta llegar a un acuerdo entre los involucrados y el delegado; acuerdo que se refiere a que el agresor reconozca su error y en caso de reincidir debe pagar los gastos médicos, de no ser posible se trasfiere el caso a la cabecera municipal.
- k. La falta de oportunidades ha generado al interior de la localidad la existencia de vandalismo, desempleo, drogadicción, vicios en general y diariamente incrementa el número de "ninis", presas fáciles del narcotráfico ya que se tienen necesidades urgentes y cotidianas que cubrir y no existen los medios legales en su localidad.

Encuestas levantadas y referidas

Levantadas

Mujeres	Hombres	Total
44	16	60

Referidas

Mujeres	Hombres	Total
83	116	199

Observaciones: no se presentaron dificultades para obtener la información requerida, las personas de la localidad colaboraron amablemente.



VARIABLES	MIGRACIÓN FEMENINA INTERNA		MIGRACIÓN FEMENINA EXTERNA		MIGRACIÓN HOMBRES	
	ASOCIATIVA	AUTÓNOMA	ASOCIATIVA	AUTÓNOMA	INTERNA	EXTERNA
Promedio de edad	33	35	ID ⁹³	ID	34	38
Nivel educativo	Secundaria terminada	Bachillerato terminado	ID	ID	Secundaria terminada	Secundaria trunca
Estado civil	Unión libre	Casada	Casada	Casada	Soltero	Unión libre
En qué se empleó	Nada	Nada	ID	ID	Nada	Agricultura
Estatus migratorio	NA ⁹⁴	NA	ID	ID	NA	Sin documentos
Habilidad principal	Trabajo doméstico	Trabajo doméstico	ID	ID	Agricultura	Agricultura

Fuente: Encuesta por unidades domésticas sobre migración femenina en el Estado de Hidalgo 2012, Instituto Hidalguense de las Mujeres | Luna de Barro, Consultora.

⁹³ Insuficiencia de datos (ID).

⁹⁴ No aplica (NA).

CONTEXTO ANALÍTICO

En la localidad de San José Boxay, el 38% son migrantes. De estos, el 40% son mujeres. En el caso del total de migrantes mujeres, el 66.7% corresponde al modo asociativo interno; 20.8% al modo autónomo interno; 4.2% al modo asociativo externo; y, 8.3% al modo autónomo externo. En los hombres, 38.9% corresponde a la migración interna y 61.1% a la externa. La migración total en esta localidad es 7 puntos menor a la media estatal (45.2%). En lo que se refiere a la migración externa de mujeres representa el 12.5% lo que significa casi 13 puntos menos que la media estatal (25.3%). En cuanto a la migración interna, en el caso de las mujeres (87.5%) es casi 13 puntos mayor a la media estatal (74.7%) y, en los hombres representa el 38.9%, ligeramente por encima de la media estatal (37.3%).

El promedio de edad es equivalente a la media estatal. La media de nivel educativo, en el caso de la migración femenina interna autónoma, está por encima del promedio de los valores obtenidos para el Estado, las restantes categorías de migración se corresponden con la mayor frecuencia en el total de la muestra. El estado civil en San José Boxay, salvo en la migración femenina asociativa interna, muestra valores equivalentes al de mayor frecuencia en el Estado (Casada/o). En cuanto al empleo en el lugar de destino y la habilidad principal de las migrantes, muestran valores peores aún que los más frecuentes a escala estatal. En la mayoría de los casos no encuentran empleo y las habilidades autorreconocidas no van más allá de los servicios domésticos en mujeres y la agricultura en hombres.

Destino principal de la migración Localidad: San José Boxay

DESTINO	MIGRACIÓN FEMENINA INTERNA		MIGRACIÓN FEMENINA EXTERNA		MIGRACIÓN HOMBRES	
	ASOCIATIVA	AUTÓNOMA	ASOCIATIVA	AUTÓNOMA	INTERNA	EXTERNA
Localidad	Tepatepec	ID ⁹⁵	NA	NA	ID	NA
Municipio	Tecoautla	Pachuca de Soto	NA	NA	ID	NA
Estado	Guanajuato	ID	NA	NA	Edo. México	NA
Estado de la Unión Americana	NA ⁹⁶	NA	ID	ID	NA	Oklahoma

Fuente: Encuesta por unidades domésticas sobre migración femenina en el Estado de Hidalgo 2012, Instituto Hidalguense de las Mujeres | Luna de Barro, Consultora.

⁹⁵ Insuficiencia de datos (ID).

⁹⁶ No aplica (NA).

La mayor parte de la migración interna de mujeres y hombres se dirige hacia los estados de Guanajuato y el Estado de México. La migración externa de mujeres es casi inexistente. En el caso de los hombres el destino principal es el estado de Oklahoma en la Unión Americana.

Región VII | Municipio: Francisco I. Madero
Localidad | San José Boxay

Condiciones sociodemográficas de la localidad

Población total	Mujeres	Hombres
1,037	524	513

Percepción general de cómo vive la gente de la comunidad

- a. La fiesta patronal en San José Boxay inicia el 19 de Marzo y dura 4 días. Para su organización se forman dos comités, uno constituido por voluntarios y otro por el delegado, subdelegado, tesorero y representantes de manzana. Se festeja con actividades como: fuegos pirotécnicos, corridas de caballos, deportes, cabalgata etc. La música para la fiesta corre a cargo de una sola familia que tiene una banda denominada “Los Villanos” que participa anualmente. Además se contratan otros grupos musicales reconocidos. La entrada a estos shows es gratuita para los asistentes, la familia que la organiza año tras año es la que actualmente conforma el delegado y su hermana la secretaria, quiénes ya han asumido con anterioridad diferentes cargos en la comunidad. En la celebración se reciben aproximadamente a mil 200 personas. La cooperación corresponde a una cuota fija de 300 pesos por ciudadano, la cubren aproximadamente el sesenta por ciento de los habitantes. Desde hace unos años se ha cobrado estacionamiento para el evento que presenta la banda musical, esto reporta ganancias de alrededor de 30 mil pesos de ingreso para la comunidad.

Con respecto a las celebraciones cívicas, estas son organizadas por los directivos de las instituciones educativas y padres de familia.

No se tiene ninguna organización productiva vinculada a la alimentación ni a elaboración de artesanía.

En la comunidad aproximadamente un sesenta por ciento de los habitantes conservan sus tierras de cultivo. Algunos otros, quienes no la trabajan rentan sus tierras para que alguien más las siembre. Se cultiva principalmente maíz, y es usado para autoconsumo, la alfalfa, calabaza y chile se comercializan. A veces cuando la cosecha es buena se contratan jornaleros de los alrededores para la recolección. Casi

no hay huertos de traspatio, los cultivos no se dan fácilmente. Se ha tratado de instaurar la producción de frutos como: durazno, higo, limón, chabacano y granada, sin embargo se da muy poco.

- b. El ochenta por ciento de los hombres en la comunidad se emplean como jornaleros, otros en la construcción. Las mujeres en la elaboración de tortilla de maíz y costuras. Algunas otras salen a Tepatepec a trabajar como empleadas domésticas. La Secretaría de obras públicas genera aproximadamente 20 empleos de obreros en carreteras. Otra minoría de habitantes labora en la presidencia municipal.
- c. Las mujeres eventualmente tejen servilletas y otros bordados y los venden cuando necesitan un ingreso económico.
- d. Las mujeres salen a vender sus costuras a municipios contiguos. La producción de verdura se envía al Estado de México.
- e. San José Boxay está abastecido de luz eléctrica en un 95 por ciento. El agua potable se le suministra al total de los habitantes. La población cuenta con un pozo profundo y el represo distribuye a toda la parte alta. El drenaje en la comunidad se encuentra instalado en un 95 por ciento. En cuanto a transporte se refiere las corridas son cada 45 minutos, van de la localidad a Tepatepec y viceversa. La recolección de basura se realiza semanalmente. Existe un relleno sanitario, que a decir de los habitantes no funciona muy correctamente. Los residuos no son separados ni reciclados y la infraestructura no es la adecuada.
- f. La comunidad tiene educación preescolar y primaria. Para asistir a la escuela secundaria se trasladan a Tepatepec o Dengantzhá. Si se desea continuar los estudios se acude a una comunidad cercana para asistir a la educación media superior, puesto que en Tepatepec el bachillerato es particular. Aproximadamente el sesenta por ciento de las y los jóvenes siguen estudiando.
- g. La casa de salud es atendida por una pasante de medicina, que da consulta una vez cada quince días. La clínica no está equipada puesto que no es centro de salud. La atención se da mayoritariamente a personas de la tercera edad y a los habitantes que cuentan con el programa "Oportunidades". Generalmente las personas acuden al centro de salud de otra comunidad.
- h. Para la elección de las autoridades cada año se realiza una asamblea general, antes se cambiaban autoridades cada tres años. El nombramiento es mediante elección popular. Durante la asamblea se de-

signa a un delegado, un subdelegado, secretaria del comité, un tesorero, además un representante del delegado por manzana.

- i. En la localidad se desconoce por completo la existencia de la IMM.
- j. Han habido problemas de violencia contra la mujer sin embargo se considera que estos casos han disminuido. Se ha detectado que aproximadamente un veinte por ciento de la población femenina sufre de violencia física. Algunas de las mujeres ponen la denuncia pero no la ratifican.
- k. La falta de oportunidades en San José Boxay ha generado que las y los jóvenes no terminen su educación. Otras situaciones que se han presentado, son las bandas delictivas, robo de animales, robo de cableado. Además de la migración del treinta por ciento de los jóvenes mayores de veinte años de edad sin embargo ya no hay reporte de envío de remesas.

Encuestas levantadas y referidas

Levantadas

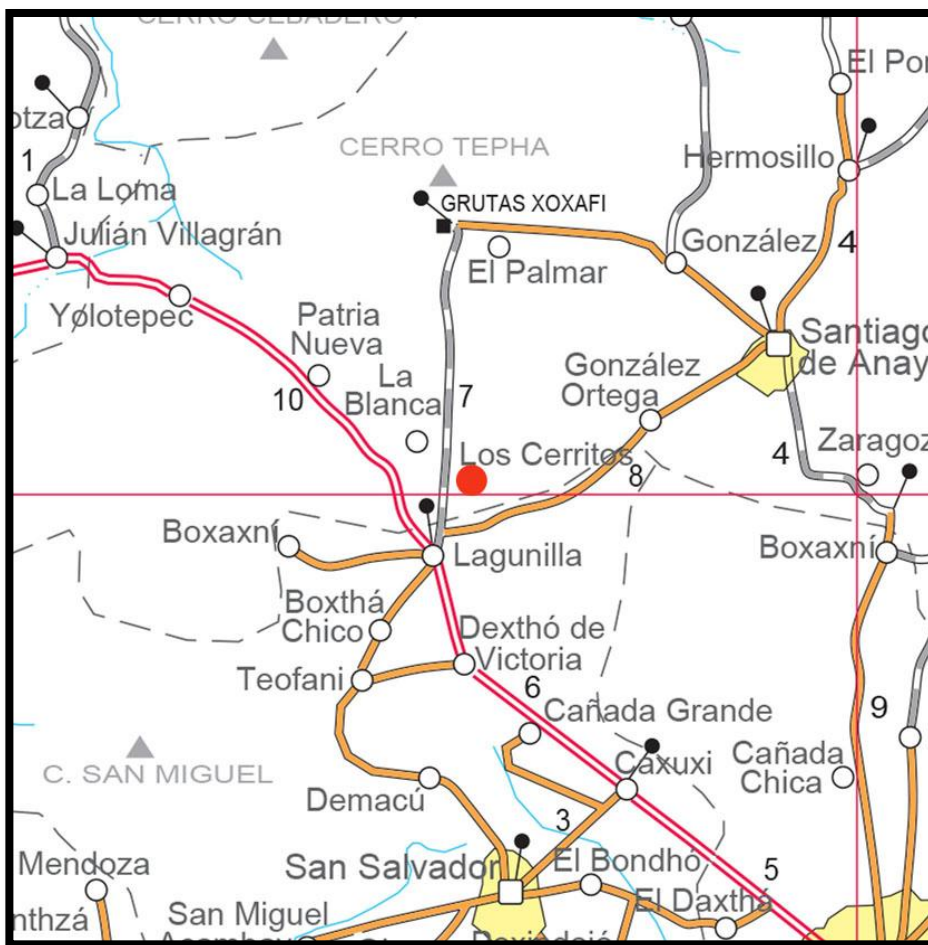
Mujeres	Hombres	Total
31	10	41

Referidas

Mujeres	Hombres	Total
49	72	121

Observaciones: los habitantes de la comunidad colaboraron amablemente en el levantamiento de la información.

Región VII | Municipio de Santiago de Anaya | Localidad: **Cerritos**



VARIABLES	MIGRACIÓN FEMENINA INTERNA		MIGRACIÓN FEMENINA EXTERNA		MIGRACIÓN HOMBRES	
	ASOCIATIVA	AUTÓNOMA	ASOCIATIVA	AUTÓNOMA	INTERNA	EXTERNA
Promedio de edad	36	49	ID ⁹⁷	-	48	33
Nivel educativo	Secundaria trunca	Secundaria trunca	ID	ID	Secundaria trunca	Secundaria trunca
Estado civil	Unión libre	Soltera	Viuda	-	Unión libre	Unión libre
En qué se empleó	Nada	Empleada doméstica	ID	ID	Servicios / Nada	Servicios
Estatus migratorio	NA ⁹⁸	NA	ID	ID	NA	Sin documentos
Habilidad principal	Cuidado de animales	Cuidado de animales	ID	ID	Cuidado de animales	Agricultura

Fuente: Encuesta por unidades domésticas sobre migración femenina en el Estado de Hidalgo 2012, Instituto Hidalguense de las Mujeres | Luna de Barro, Consultora.

⁹⁷ Insuficiencia de datos (ID).

⁹⁸ No aplica (ID).

CONTEXTO ANALÍTICO

En la localidad de Cerritos, el 32.2% son migrantes. De estos, el 59.3% son mujeres. En el caso del total de migrantes mujeres, el 62.9% corresponde al modo asociativo interno; 31.4% al modo autónomo interno; 5.7% al modo asociativo externo; y, 0% al modo autónomo externo. En los hombres, 37.5% corresponde a la migración interna y 62.5% a la externa. La migración total en esta localidad es 13 puntos menor a la media estatal (45.2%). En lo que se refiere a la migración externa de mujeres representa el 5.7%, lo que significa casi 20 puntos menos que la media estatal (25.3%). En cuanto a la migración interna, en el caso de las mujeres (94.3%) es casi 20 puntos mayor a la media estatal (74.7%) y, en los hombres representa el 37.5%, equivalente a la media estatal (37.3%).

El promedio de edad es mucho mayor a la media estatal, lo que significa que existe una alta migración interna de mujeres que facilita el fenómeno de la circularidad. La media de nivel educativo es equivalente al promedio de los valores obtenidos para el Estado. El estado civil en Cerritos no se corresponde en ningún caso con la mayor frecuencia en el Estado (Casada/o). Llama la atención la alta incidencia del valor unión libre, tanto en la migración femenina interna asociativa como en los hombres. En la migración externa de mujeres destacan los valores soltera y viuda. En cuanto al empleo en el lugar de destino y la habilidad principal de las migrantes, muestran valores peores aún que los más frecuentes a escala estatal. En la mayoría de los casos no encuentran empleo y las habilidades autorreconocidas mencionan el cuidado de animales en mujeres y la agricultura en hombres.

Destino principal de la migración Localidad: Cerritos

DESTINO	MIGRACIÓN FEMENINA INTERNA		MIGRACIÓN FEMENINA EXTERNA		MIGRACIÓN HOMBRES	
	ASOCIATIVA	AUTÓNOMA	ASOCIATIVA	AUTÓNOMA	INTERNA	EXTERNA
Localidad	La Lagunilla	ID ⁹⁹	NA	NA	ID	NA
Municipio	San Salvador	ID	NA	NA	ID	NA
Estado	Estado de México	Distrito Federal	NA	NA	Distrito Federal	NA
Estado de la Unión Americana	NA ¹⁰⁰	NA	ID	ID	NA	Nevada

Fuente: Encuesta por unidades domésticas sobre migración femenina en el Estado de Hidalgo 2012, Instituto Hidalguense de las Mujeres | Luna de Barro, Consultora.

⁹⁹ Insuficiencia de datos (ID).

¹⁰⁰ No aplica (NA).

La mayor parte de la migración interna de mujeres y hombres se dirige hacia el Distrito Federal y el Estado de México. La migración externa de mujeres es casi inexistente. En el caso de los hombres el destino principal es el estado de Nevada en la Unión Americana, donde se dedican a los servicios.

Región VII | Municipio: Santiago de Anaya
Localidad | Cerritos

Condiciones sociodemográficas de la localidad

Población total	Mujeres	Hombres
1,306	656	650

Percepción general de cómo vive la gente de la comunidad

- a. La población de Cerritos se organiza para celebrar tres fiestas religiosas a lo largo de un año, una organizada el día ocho de marzo por los pirotécnicos de la localidad celebrando a San Juan de Dios; otra es organizada por los músicos en honor a Santa Cecilia; y una más, la fiesta de todo el pueblo misma que se celebra el primero de enero en honor a la virgen María, para esta última se elige a un comité conformado por presidente, secretario, tesorero y cuatro vocales, encargados de la organización y la recolección de recursos económicos cuya cuota fija es de quinientos pesos empero no todos los habitante la cubren al cien por ciento.

Dentro de las artesanías que más se pueden encontrar en Cerritos son las servilletas elaboradas por las mujeres.

No tienen ninguna organización vinculada a la producción del campo ya que cada quien trabaja su tierra, en época de cosecha toda la familia apoya en las labores agrícolas.

- b. Los principales cultivos de la localidad son: maíz, frijol, avena, cebada, calabaza, chile, tomate, y en el territorio de tenencia ejidal se siembran Habas, lechuga, tomate, cilantro, rábanos y cebollas, la diferencia es que los ejidatarios cuentan con agua limpia a diferencia del resto de la localidad que el agua de riego corresponde a agua negras provenientes de Tula. Gran parte de los cultivos son para autoconsumo y para el forraje de los animales de corral, los excedentes se comercializan al interior de la comunidad y a lugares cercanos.
- c. Aproximadamente un ochenta por ciento de la población se dedica a la agricultura, algunos otros se emplean en la pirotecnia que es una fuente importante de trabajo ya que esta actividad genera alrededor

de 300 empleos, otras 120 personas se emplean en maquilas y 34 en dos fábricas locales de quesos.

- d. Existen alrededor de cuarenta asociaciones de personas que elaboran pirotecnia, por lo general hacen castillos, toritos y bombas destinados a las fiestas patronales de diversas localidades. Además, en Cerritos se han instalado dos fábricas de quesos.
- e. El queso se vende en la Ciudad de México, Ixmiquilpan y Pachuca. Por otro lado, la pirotecnia se comercializa en las fiestas patronales de distintas localidades dentro y fuera del estado.
- f. La luz eléctrica abastece un noventa por ciento de la localidad y el servicio, según los habitantes es bueno, el agua potable es abastecida en toda la localidad y aproximadamente un sesenta por ciento de las casas tienen drenaje; el transporte público inició hace un año, ingreso una línea de combis que funciona adecuadamente.

El recibo del agua es unitario y para toda la comunidad, por lo que anualmente cada ciudadano (a excepción de quienes estudien) aporta una cuota de quinientos pesos. Existe un comité encargado de recolectar el dinero y en caso de no pagar, se elabora un informe y se hace llegar al juez de la localidad.

- g. Cerritos cuenta con una escuela preescolar y primaria, en caso de querer seguir estudiando, es necesario trasladarse a la secundaria de La Lagunilla o de El Mezquital que son las más cercanas. Los jóvenes que ingresan a la educación media superior, son aproximadamente cuatro de cada diez. En esta localidad hay un centro de salud atendido por una pasante de medicina y una enfermera, los medicamentos no son suficientes y anualmente la localidad destina ciertos recursos para el mantenimiento de las instalaciones.
- h. La autoridad principal es el delegado, quien es apoyado por un consejo de colaboración que está integrado por un juez, secretario, tesorero y cuatro vocales todos elegidos en una asamblea, en el caso del delegado es cambiado cada año y el consejo de colaboración cada 4 años. Cerritos es una comunidad muy bien organizada ya que la mayoría de personas pertenece o ha pertenecido a uno de sus múltiples comités dentro de los que se pueden nombrar el comité del DIF, el comité de la Iglesia, el comité del centro de salud, el comité de las escuelas, el comité del campo deportivo, el comité de agua y el comité de obras, a excepción del comité del DIF y el de la Iglesia todos los anteriores se renuevan anualmente.

- i. Sí existe una relación con la IMM, de hecho algunas mujeres de la localidad han recibido apoyos en medicamentos o asesoría psicológica.
- j. Los problemas más frecuentes surgidos por la falta de oportunidades son la migración internacional que genera desintegración familiar; la falta de empleo y de recursos ha hecho que las familias jóvenes no puedan construir sus casas y aún vivan con sus padres.

Encuestas levantadas y referidas

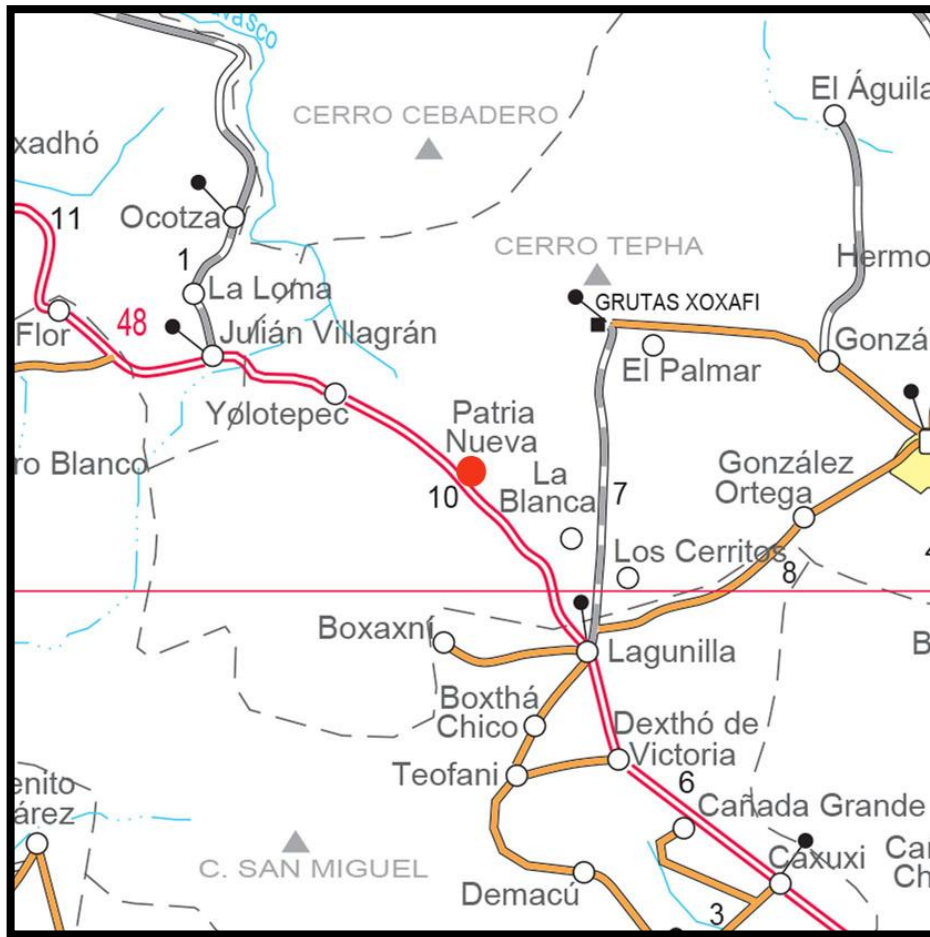
Levantadas

Mujeres	Hombres	Total
38	10	48

Referidas

Mujeres	Hombres	Total
55	86	141

Observaciones: las personas colaboraron en el levantamiento de la información; aunque fue difícil acceder a las casas debido a la distribución dentro de la localidad.



VARIABLES	MIGRACIÓN FEMENINA INTERNA		MIGRACIÓN FEMENINA EXTERNA		MIGRACIÓN HOMBRES	
	ASOCIATIVA	AUTÓNOMA	ASOCIATIVA	AUTÓNOMA	INTERNA	EXTERNA
Promedio de edad	30	43	ID ¹⁰¹	27	37	35
Nivel educativo	Secundaria terminada	Secundaria terminada	ID	Secundaria terminada	Secundaria terminada	Secundaria terminada
Estado civil	Casada	Divorciada / separada	Casada	Unión libre	Unión libre	Casado
En qué se empleó	Nada	Empleada doméstica	ID	Servicios	Servicios	Servicios
Estatus migratorio	X	X	ID	Sin documentos	NA	Sin documentos
Habilidad principal	Cocinar	Cuidado de animales	ID	ID	Agricultura	Conducir transporte

Fuente: Encuesta por unidades domésticas sobre migración femenina en el Estado de Hidalgo 2012, Instituto Hidalguense de las Mujeres | Luna de Barro, Consultora.

¹⁰¹ Insuficiencia de datos (ID).

CONTEXTO ANALÍTICO

En la localidad de Patria Nueva, el 49.8% son migrantes. De estos, el 45.3% son mujeres. En el caso del total de migrantes mujeres, el 47.2% corresponde al modo asociativo interno; 39.6% al modo autónomo interno; 7.5% al modo asociativo externo; y, 5.7% al modo autónomo externo. En los hombres, 57.8% corresponde a la migración interna y 42.2% a la externa. La migración total en esta localidad es casi 5 puntos mayor a la media estatal (45.2%). En lo que se refiere a la migración externa de mujeres representa el 13.2% lo que significa poco más de 12 puntos menos que la media estatal (25.3%). En cuanto a la migración interna, en el caso de las mujeres (86.8%) es casi 12 puntos mayor a la media estatal (74.7%) y, en los hombres representa el 57.8%, 20 puntos por encima de la media estatal (37.3%).

El promedio de edad es equivalente a la media estatal con algunas variaciones importantes en la migración femenina interna autónoma que se muestra muy por encima del valor de mayor frecuencia en el Estado, lo cual se corresponde con la idea de que la migración femenina autónoma, tanto interna como externa, se desarrolla, en general, al concluir el ciclo reproductivo y de crianza de los hijos. La media de nivel educativo se encuentra ligeramente por encima del promedio de los valores obtenidos para el Estado. El estado civil en Patria Nueva, salvo en la migración femenina autónoma interna y la externa autónoma, muestra valores equivalentes al de mayor frecuencia en el Estado (Casada/o). En cuanto al empleo en el lugar de destino y la habilidad principal de las migrantes, muestran valores equivalentes a los presentados con mayor frecuencia a escala estatal: trabajo doméstico y servicios.

Destino principal de la migración Localidad: Patria Nueva

DESTINO	MIGRACIÓN FEMENINA INTERNA		MIGRACIÓN FEMENINA EXTERNA		MIGRACIÓN HOMBRES	
	ASOCIATIVA	AUTÓNOMA	ASOCIATIVA	AUTÓNOMA	INTERNA	EXTERNA
Localidad	ID ¹⁰²	ID	NA	NA	ID	NA
Municipio	Pachuca de Soto	Pachuca de Soto	NA	NA	Ixmiquilpan	NA
Estado	Estado de México	Distrito Federal	NA	NA	Distrito Federal	NA
Estado de la Unión Americana	NA ¹⁰³	NA	Illinois	North Carolina	NA	Illinois

Fuente: Encuesta por unidades domésticas sobre migración femenina en el Estado de Hidalgo 2012, Instituto Hidalguense de las Mujeres | Luna de Barro, Consultora.

¹⁰² Insuficiencia de datos (ID).

¹⁰³ No aplica (NA).

La mayor parte de la migración interna de mujeres y hombres se dirige hacia el Distrito Federal y el Estado de México. La migración femenina externa autónoma se dirige a North Carolina. Y, como es habitual, el principal destino para la migración femenina externa asociativa y la migración externa masculina, coincide, y en este caso es hacia el estado de Illinois en la Unión Americana.

Región VII | Municipio: Santiago de Anaya
Localidad | Patria Nueva

Condiciones sociodemográficas de la localidad

Población total	Mujeres	Hombres
1,752	882	870

Percepción general de cómo vive la gente de la comunidad

- a. En Patria Nueva se llevan a cabo dos celebraciones religiosas. La primera el día doce de diciembre dedicada a la virgen de Guadalupe y la segunda es en honor al Santo Preciosa Sangre, patrono de la comunidad. Para su organización se forma un comité constituido por el delegado, subdelegado, tesorero, secretario y voluntarios. Para la celebración se preparan: fuegos pirotécnicos, corridas de caballos, deportes, música, shows, alimentos etc. La cooperación para la fiesta corresponde a trescientos pesos por ciudadano. Esta cuota es obligatoria puesto que es una ley por usos y costumbres. Con respecto a las celebraciones cívicas corren a cargo de los profesores de las instituciones educativas. No se tiene ninguna organización productiva vinculada a la alimentación ni a elaboración de artesanía.
- b. La porción de tierra con la que cuentan todas las familias de la comunidad está destinada para el cultivo de maíz, frijol, alfalfa y cebada. En su mayoría la producción solo se usa para autoconsumo. Los "rancheros" quienes cuentan con grandes porciones de tierra son los que logran vender sus cultivos. No se acostumbra los huertos de traspatio. No se cuenta con agua de riego y se prohíbe usar el agua potable para este fin.
- c. Los hombres de la comunidad se van a otros municipios, estados de la República y a Estados Unidos en busca de trabajo. Los principales ingresos económicos corresponden a los enviados por los migrantes. Las personas que estudian no se quedan a trabajar aquí, migran hacia las cabeceras municipales. Cercana a la comunidad existe una empresa de materiales que emplea aproximadamente al tres por ciento de los habitantes. En cuanto a las mujeres, se emplean como trabajadoras domésticas y de mostrador.
- d. Otra forma de productividad en la comunidad es la venta de artesanía aunque es poco común, las mujeres elaboran ayates de ixtle. Además de que algunos habitantes salen a vender a lugares cercanos pequeñas cantidades de

sus cultivos. Otro ingreso con el que cuentan algunas familias de la comunidad es la venta de animales de crianza y también es eventual.

- e. Los habitantes de Patria Nueva venden la leche y el maíz en su misma localidad. En cuanto a los animales de crianza o ganado se venden, ya sea en la comunidad o en un tianguis de ganado en Actopan.
- f. Patria Nueva está abastecido de luz eléctrica en un setenta por ciento. El agua potable se le suministra al noventa por ciento de los habitantes. Las instalaciones de drenaje en la comunidad brindan servicio a más de la mitad de los habitantes. Los desechos sólidos se van hacia fosas de retención, mientras los líquidos desembocan en el canal de aguas negras para riego. La recolección de basura se realiza semanalmente, esta es separada y reciclada para su venta. El resto no útil se lleva a un tiradero a cielo abierto.
- g. En la comunidad se tiene un preescolar, una primaria, una telesecundaria y un CECYTEH. En esta escuela de educación media superior se ofrecen las carreras técnicas de: turismo, electricidad y alimentación. Aproximadamente el ochenta por ciento de las y los jóvenes acude a este nivel educativo.

El centro de salud atiende a sus pacientes de lunes a sábado. Los encargados de las consultas son pasantes de medicina y dos enfermeras. La consulta es gratuita al igual que los medicamentos, pero regularmente no hay en existencia y los usuarios tienen que comprarlos por su cuenta.

- h. Para la elección de las autoridades en la localidad se realiza una asamblea general. Depende del cargo cada cuánto se realice esta asamblea. Para el nombramiento de delgado se reúnen cada seis meses, para el presidente de colaboración cada año y medio, para el regidor cada año. Los nombramientos son mediante elección popular y la mayoría de los habitantes participa en esta actividad.
- i. La Instancia de la mujer atiende a usuarias con problemas de violencia y se les brinda orientación. Las mujeres de la comunidad no se acercan, porque al decir de ellas, la instancia no resuelve nada.
- j. Son comunes los problemas de violencia contra la mujer. En la mayoría de los casos es agresión física. Las mujeres tienen conocimiento de que estas situaciones no están bien, pero, ellas consideran que "los problemas de familia se resuelven entre familia y no en las instituciones".
- k. La falta de oportunidades en Patria Nueva ha generado migración, sobretodo de las y los jóvenes. Otras situaciones que se han presentado, es el robo a casa habitación, robo de cableado y de ganado.

Encuestas levantadas

Levantadas

Mujeres	Hombres	Total
46	14	60

Referidas

Mujeres	Hombres	Total
74	104	178

Observaciones: los habitantes de la comunidad cooperaron satisfactoriamente para el levantamiento de la información.

REGIÓN VIII

Municipio de Metztlán | Localidad: **Fontezuelas**

Municipio de Eloxochitlán | Localidad: **Hualula (San Juan Hualula)**

Municipio de Juárez Hidalgo | Localidad: **San Lorenzo Itzacoyotla**

Municipio de San Agustín Metzquititlán | Localidad: **Carpinteros**

Municipio de Tlahuiltepa | Localidad: **Tlahuiltepa**

Región VIII | Municipio de Metztlán | Localidad: **Fontezuelas**



VARIABLES	MIGRACIÓN FEMENINA INTERNA		MIGRACIÓN FEMENINA EXTERNA		MIGRACIÓN HOMBRES	
	ASOCIATIVA	AUTÓNOMA	ASOCIATIVA	AUTÓNOMA	INTERNA	EXTERNA
Promedio de edad	42	29	-	30	36	36
Nivel educativo	Secundaria trunca	Secundaria terminada	ID	Secundaria trunca	Secundaria trunca	Secundaria trunca
Estado civil	Unión libre	Madre soltera	-	Soltera	Casado	Casado
En qué se empleó	Nada	Empleada doméstica	ID	Servicios / Empleada doméstica	Industria de la construcción	Agricultura / Industria de la construcción
Estatus migratorio	NA ¹⁰⁴	NA	ID	Sin documentos	NA	Sin documentos
Habilidad principal	Trabajo doméstico	Corte y confección	ID	ID	Trabajo de la construcción	Trabajo de la construcción

Fuente: Encuesta por unidades domésticas sobre migración femenina en el Estado de Hidalgo 2012, Instituto Hidalguense de las Mujeres | Luna de Barro, Consultora.

¹⁰⁴ No aplica (NA).

CONTEXTO ANALÍTICO

En la localidad de Fontezuelas, el 50% son migrantes. De estos, el 38.8% son mujeres. En el caso del total de migrantes mujeres, el 25.8% corresponde al modo asociativo interno; 58.1% al modo autónomo interno; 6.5% al modo asociativo externo; y, 9.7% al modo autónomo externo. En los hombres, 24.5% corresponde a la migración interna y 75.5% a la externa. La migración total en esta localidad es casi 5 puntos mayor a la media estatal (45.2%). En lo que se refiere a la migración externa de mujeres representa el 16.2% lo que significa 9 puntos menos que la media estatal (25.3%). En cuanto a la migración interna, en el caso de las mujeres (83.9%) es poco más de 9 puntos mayor a la media estatal (74.7%) y, en los hombres representa el 24.5%, 13 puntos por debajo de la media estatal (37.3%).

El promedio de edad es equivalente a la media estatal con algunas variaciones importantes en la migración femenina interna asociativa que se muestra muy por encima del valor de mayor frecuencia en el Estado. La media de nivel educativo es equivalente a los valores obtenidos para el Estado. El estado civil en Fontezuelas no coincide con los valores equivalentes al de mayor frecuencia en el Estado (Casada/o). En el caso de los hombres coincide plenamente. En cuanto al empleo en el lugar de destino y la habilidad principal de las migrantes, muestran valores equivalentes a los presentados con mayor frecuencia a escala estatal: trabajo doméstico y servicios.

Destino principal de la migración Localidad: Fontezuelas

DESTINO	MIGRACIÓN FEMENINA INTERNA		MIGRACIÓN FEMENINA EXTERNA		MIGRACIÓN HOMBRES	
	ASOCIATIVA	AUTÓNOMA	ASOCIATIVA	AUTÓNOMA	INTERNA	EXTERNA
Localidad	Metznoxtla	ID	NA	NA	ID	NA
Municipio	Actopan	Actopan	NA	NA	Actopan	NA
Estado	ID ¹⁰⁵	Distrito Federal	NA	NA	Distrito Federal	NA
Estado de la Unión Americana	NA ¹⁰⁶	NA	ID	Florida	NA	Missouri

Fuente: Encuesta por unidades domésticas sobre migración femenina en el Estado de Hidalgo 2012, Instituto Hidalguense de las Mujeres | Luna de Barro, Consultora.

La mayor parte de la migración interna de mujeres y hombres se dirige hacia el Distrito Federal. La migración femenina externa autónoma se dirige a Florida. Y, los hombres al estado de Missouri en la Unión Americana.

¹⁰⁵ Insuficiencia de datos (ID).

¹⁰⁶ No aplica (NA).

Región VIII | Municipio: Metztlán
Localidad | Fontezuelas

Condiciones sociodemográficas de la localidad

Población total	Mujeres	Hombres
1,236	637	599

Percepción general de cómo vive la gente de la comunidad

Fontezuelas es una localidad del municipio de Metztlán. Sin embargo, se encuentra más cerca del la cabecera municipal de Santiago de Anaya. La gente de la comunidad comenta que para llegar a Metztlán es necesario ir hasta Actopan, pasar por Pachuca y atravesar por la comarca minera hasta Metztlán, para hacer esto invierten cuatro horas en ir y otras cuatro en regresar sumando la inversión económica que implica transportarse hasta ese punto del Estado de Hidalgo. El delegado de la localidad dice que prefieren ser parte del municipio de Metztlán ya que han tenido problemas con los habitantes de Santiago de Anaya que se han apoderado de tierras ejidales sin el consentimiento de los habitantes de Fontezuelas y si ellos fueran parte de Santiago de Anaya les quitarían más tierras.

En la comunidad se habla lengua otomí y aquí las y los niños y jóvenes lo practican de manera cotidiana.

La localidad está dividida en cuatro manzanas: Binostla, Tepozán, Aguatlán y Dos Cerritos. Pero, cada manzana cuenta con casas que están sumamente dispersas y en terrenos poco transitables. La concentración de casas en el centro de la localidad tampoco es óptima ya que sólo se encuentra la delegación municipal y un par de casas.

- a. En Fontezuelas se celebra al santo patrono de la Iglesia “San Miguel de Arcángel” cada 29 de septiembre. Para los festejos de esta santidad cada ciudadano debe cooperar con trescientos pesos. Comentan que también piden contribución, de hasta dos mil pesos, a las empresas que llegan a la comunidad a distribuir productos como refrescos, pan de caja y frituras. Generalmente, se forman comités que se encargan de recolectar la cooperación para la fiesta pero este año la delegación municipal de Fontezuelas se hará cargo del festejo.

En esta localidad los festejos cívicos los hacen en las instituciones de educación básica.

Aquí no se produce ninguna artesanía y tampoco existe una organización para la producción de alimentos.

- b. En Fontezuelas sólo existe el cultivo de temporal. Se siembra maíz y frijol para autoconsumo como no llueve mucho por esta zona muchas veces se pierde la inversión y no hay forma de recuperarlo, y cuando logran cosechar un poco de maíz se dan sólo cien cuartillos que alcanza, nada más, para la sobrevivencia de la familia. No hay huertos de traspatio ya que no existen las condiciones para desarrollarlos. No hay excedentes en sus cultivos.
- c. La mayoría de los hombres de esta localidad migran a otros municipios, estados o países para buscar empleo. De los que salen de la comunidad a otros municipios del Estado de Hidalgo o a otras comunidades la mayoría trabaja en cosas vinculadas a la construcción ya sea de ayudantes de albañilería o de albañiles. Los que van a otros países “trabajan en lo que encuentran”.

La gente propietaria de tierras para cultivo las trabaja individualmente. Sin embargo, la falta de agua hace que cada vez sea más difícil vivir de ello.

Las mujeres de la localidad no trabajan. Muchas de ellas viven de las remesas que envían de Estados Unidos sus parejas. Otras viven de lo poco que da el campo y sólo un par de ellas tienen pequeños negocios de comida en el centro de la localidad frente a la escuela primaria.

Algunas y algunos jóvenes salen de la comunidad después de terminar su educación básica para buscar trabajo en municipios cercanos.

- d. Actualmente no existen otras formas de producción en la localidad. Comenta el delegado que hace unos años recibieron apoyo del gobierno para formar una cooperativa destinada a reforestar la zona. Sin embargo, el apoyo por parte del gobierno paró repentinamente y se abandonó el proyecto.
- e. Debido a que no hay excedentes en su producción agrícola de la localidad no se comercializan los productos.
- f. En esta comunidad hay luz eléctrica pero no hay drenaje ni agua potable.

Sólo hay un camión que llega de Santiago de Anaya todos los días a las 08:00 horas y a las 15:00 horas llega otro que regresa a Santiago de Anaya. La gente de la comunidad dice que “peleó” por ese transporte. El camión tiene la obligación de regresar todos los días a Fontezuelas aunque sólo traiga tres pasajeros.

Dentro de la localidad la gente camina distancias muy largas, de más de una hora, para ir a las escuelas que están en el centro de la ciudad o a los lugares donde están sus tierras.

- g. Existen escuelas de nivel básico preescolar, primaria y secundaria. Pero no cuentan con centros de estudio de nivel medio superior y cuando los jóvenes quieren seguir estudiando deben trasladarse a la ciudad de Actopan o a Ixmiquilpan y vivir en esos sitios. Los padres de estos jóvenes deben correr con los gastos de transporte o vivienda pero en poco tiempo comienzan a tener problemas financieros y las y los jóvenes deben dejar de estudiar.

Aquí hay un centro de salud que da consultas y medicinas gratuitas. Sin embargo, este centro no puede atender enfermedades graves ni practicar cirugías por lo tanto la gente debe trasladarse a la ciudad de Ixmiquilpan para atenderse en instancias de salud pública.

- h. En esta localidad se designan a las autoridades por votación de los habitantes del pueblo. Se llevan a cabo asambleas donde se proponen a dos candidatos para ocupar los cargos y se vota para elegirlos. El delegado dice que sí existe una penalización para las personas que no quieran desarrollar el cargo ni para aquellas que lo desarrollan parcialmente.
- i. No han recibido talleres ni beneficios de la IMM y desconocen su funcionamiento.
- j. Según el delegado la violencia contra las mujeres no existe en la localidad. Aunque las mujeres comentan que de vez en cuando se dan casos de violencia aislados y que no se ayuda a las mujeres en este tema.
- k. La falta de acceso a estudios de nivel medio superior en la localidad o cerca de ella ha hecho que la gente migre, generalmente a trabajar, fuera de la localidad.

La falta de agua hace que la calidad de vida de las personas que habitan esta localidad sea muy baja. Las mujeres no siguen estudiando, terminan su educación básica y contraen matrimonio sin posibili-

dades de acceder a una vida diferente. Generalmente los hombres salen de la localidad a buscar trabajo ya que en Fontezuelas no hay.

Encuestas levantadas y referidas

Levantadas

Mujeres	Hombres	Total
33	9	42

Referidas

Mujeres	Hombres	Total
40	76	116

Observaciones: las personas colaboraron para el levantamiento de la información, hubo dificultades para acceder a las casas debido a la disposición dentro del terreno.

Región VIII | Municipio de Eloxochitlán | Localidad: **Hualula (San Juan Hualula)**



VARIABLES	MIGRACIÓN FEMENINA INTERNA		MIGRACIÓN FEMENINA EXTERNA		MIGRACIÓN HOMBRES	
	ASOCIATIVA	AUTÓNOMA	ASOCIATIVA	AUTÓNOMA	INTERNA	EXTERNA
Promedio de edad	36	30	ID ¹⁰⁷	29	40	38
Nivel educativo	Secundaria terminada	Secundaria terminada	ID	Secundaria terminada	Secundaria trunca	Secundaria trunca
Estado civil	Unión libre	Divorciada / separada	Soltera	Madre soltera	Casado	Unión libre
En qué se empleó	Nada	Servicios	ID	Servicios	Nada / Industria de la construcción / Servicios	Servicios
Estatus migratorio	NA ¹⁰⁸	NA	ID	Sin documentos	NA	Sin documentos
Habilidad principal	Trabajo doméstico	Cuidado de animales	ID	Trabajo doméstico / Cocinar	Trabajo de la construcción	Pescar

Fuente: Encuesta por unidades domésticas sobre migración femenina en el Estado de Hidalgo 2012, Instituto Hidalguense de las Mujeres | Luna de Barro, Consultora.

¹⁰⁷ Insuficiencia de datos (ID).

¹⁰⁸ No aplica (NA).

CONTEXTO ANALÍTICO

En la localidad de San Juan Hualula, el 51.5% son migrantes. De estos, el 42.9% son mujeres. En el caso del total de migrantes mujeres, el 40.0% corresponde al modo asociativo interno; 23.3% al modo autónomo interno; 6.7% al modo asociativo externo; y, 30% al modo autónomo externo. En los hombres, 32.5% corresponde a la migración interna y 67.5% a la externa. La migración total en esta localidad es 6 puntos mayor a la media estatal (45.2%). En lo que se refiere a la migración externa de mujeres representa el 36.7% lo que significa 11 puntos más que la media estatal (25.3%). En cuanto a la migración interna, en el caso de las mujeres (63.3%) es 11 puntos menor a la media estatal (74.7%) y, en los hombres representa el 32.5%, 5 puntos por debajo de la media estatal (37.3%).

Las mujeres y los hombres migran a partir de edades medias, ligeramente por encima de la media estatal. Los valores relativos al nivel educativo coinciden alrededor de la secundaria terminada para las mujeres y trunca para los hombres, lo cual equivale a los valores medios obtenidos en la muestra estatal. En cuanto al estado civil los valores prevalentes no coinciden con la media estatal (Casada/o). En lo que se refiere al empleo, se presentan valores marcados como “servicios” en las mujeres y “trabajo de la construcción” y “servicios” para los hombres. Estos aspectos se reflejan también, en las habilidades para el trabajo que muestran las mujeres y hombres de San Juan Hualula.

Destino principal de la migración Localidad: Hualula (San Juan Hualula)

DESTINO	MIGRACIÓN FEMENINA INTERNA		MIGRACIÓN FEMENINA EXTERNA		MIGRACIÓN HOMBRES	
	ASOCIATIVA	AUTÓNOMA	ASOCIATIVA	AUTÓNOMA	INTERNA	EXTERNA
Localidad	ID ¹⁰⁹	ID	NA	NA	ID	NA
Municipio	Pachuca de Soto	ID	NA	NA	Pachuca de Soto	NA
Estado	Distrito Federal	Estado de México	NA	NA	Distrito Federal	NA
Estado de la Unión Americana	NA ¹¹⁰	NA	Florida	Florida	NA	Florida

Fuente: Encuesta por unidades domésticas sobre migración femenina en el Estado de Hidalgo 2012, Instituto Hidalguense de las Mujeres | Luna de Barro, Consultora.

¹⁰⁹ Insuficiencia de datos (ID).

¹¹⁰ No aplica (NA).

La mayor parte de la migración interna de mujeres y hombres se dirige hacia el Distrito Federal y a la capital del Estado. La migración externa, tanto asociativa como autónoma de mujeres, y la migración de hombres, tiene como destino principal el estado suriano de Florida de la Unión Americana, que coincide con el destino elegido por la mayoría de los migrantes hidalguenses.

Región VIII | Municipio: Eloxochitlán
Localidad | Hualula (San Juan Hualula)

Condiciones sociodemográficas de la localidad

Población total	Mujeres	Hombres
1,031	569	462

Percepción general de cómo vive la gente de la comunidad

En esta localidad cuando un ciudadano no tiene donde vivir se le otorga un terreno de veinte metros cuadrados.

La delegada de Hualula comenta que es complicado cumplir con el cargo porque implica dejar de hacer sus labores personales como ir a trabajar a la vega.

- a. Cada año se celebra el 24 de junio la fiesta religiosa de San Juan Bautista. Procesiones en cada uno de los barrios y algún evento cultural están presentes en el festejo. Toda la comunidad participa con una cooperación, cuota fija de trescientos pesos por familia. La presidencia municipal apoya proporcionando transporte para la gente que acude de otras localidades.

Las fiestas cívicas las organizan los colegios de la localidad y la presidencia aporta obsequios.

Las parcelas en Hualula son abundantes gracias a que la localidad está situada en la cercanía a la laguna de Metztlán. Estos bienes comunales favorecen las cosechas, mismas que ocurren dos veces al año. Cada campesino trabaja su porción de tierra, se van a La Vega a las 07:00 horas y regresan a casa después de las 18:00 horas. Alrededor de un setenta por ciento de las mujeres de Hualula trabajan el campo.

Aprovechamiento de la laguna: algunos habitantes de Hualula y de otras comunidades cercanas se organizaron con Sagarpa para poder explotar los recursos pesqueros, diario pueden pescar la cantidad que precise cada miembro de la organización para autoconsumo y venta. Las personas que no se organizaron, pero que viven en la región pueden realizar pesca para autoconsumo pero no para su venta y sólo ciertos días a la semana.

- b. La producción es para autoconsumo en un ochenta por ciento, el excedente se vende a otras comunidades o a compradores foráneos. Se siembra ejote,

chiles, calabaza, tomate y jitomate. El maíz y frijol son los que mayormente se comercializan. Pocas familias dedican interés y tiempo en los huertos familiares, además que el recurso económico que requiere generalmente está fuera de sus posibilidades financieras.

- c. Las familias que viven en Hualula, gracias a la ubicación cercana de La Vega, trabajan el campo. Esporádicamente la presidencia municipal contrata personal por periodos cortos, por ejemplo cuando las tierras de siembra se inundan y se pierde toda la cosecha.
- d. Un alto porcentaje de los hombres de la comunidad saben realizar trabajos referentes a la industria de la construcción pero no hay espacios para laborar.
- e. Las cosechas excedentes se venden en Eloxochitlán, Huayateno y en la plaza central de Hualula.
- f. Hualula está cubierto en su totalidad con los servicios de luz eléctrica, agua potable y drenaje. El agua proviene de un manantial de Eloxochitlán, con el apoyo de presidencia y faenas realizadas por los habitantes se ha transportado a depósitos en la localidad. El drenaje desemboca en fosas sépticas ubicadas cerca del arroyo. Hualula gestionó gracias a la iniciativa de la comunidad y con apoyo de la Presidencia Municipal, la construcción de una planta tratadora de agua que está funcionando desde hace tres años. Para llevar a cabo la recolección de basura, el ayuntamiento proporciona un camión que descarga los desechos en un relleno sanitario, el cual no funciona en su totalidad. A petición de la gente de la comunidad se llegó al acuerdo de que se separara la basura para su disposición final, actualmente las autoridades correspondientes no han cumplido este compromiso. El servicio de transporte parte de Metztlán de 06:00 a 10:00 horas, entra a Hualula y finaliza la corrida en Itztacoyotla. El servicio sólo se brinda en las primeras horas de la mañana.
- g. En Hualula la educación llega hasta el nivel básico. Las cuotas escolares se acuerdan en una reunión con todos los padres de familia, por lo que es una cuota variable para cada año. En la actualidad se están construyendo las instalaciones para un colegio de nivel medio superior, un COBAEH.

El centro de salud, refiere la delegada, que es muy carente, dependen de la clínica de Zacualtipán para contar con medicamentos. Atiende un doctor de lunes a viernes y por las noches atiende solo urgencias. Los fines de semana la clínica se encuentra cerrada. Por este motivo los habitantes de Hualula prefieren recurrir al servicio médico en Zacualtipán.

- h. Para la elección de presidente municipal la población participa por medio de elección popular. En la designación de delegado se lleva a cabo una reunión

general de toda la comunidad y por voto abierto se elige a la persona que estará a cargo por un periodo de un año. El delegado no cuenta con una remuneración por ejercer el cargo, y quién quede electo no puede negar el cargo. Los gastos que se generan de viáticos cuando acude a resolver situaciones en la cabecera municipal, son a cuenta propia.

- i. El municipio no cuenta con IMM.
- j. El machismo en la localidad se encuentra altamente arraigado en la cotidianidad de los habitantes. Los casos de violencia contra la mujer persisten, se ha tratado de controlar a través de pláticas informativas impartidas en los planteles educativos y por parte del programa de oportunidades, sin embargo en estas conferencias por lo general sólo asisten mujeres. Esto ha fomentado que la mujer tenga la confianza de acercarse a la delegación a levantar quejas o denuncias cuando han sido violentadas. Actualmente, debido a que la autoridad de Hualula es una mujer, las víctimas de violencia se han acercado más a ella para buscar soluciones. En un caso reciente que se abordó en la asamblea general que se lleva a cabo mensualmente, una mujer presentó una denuncia de violencia contra ella por parte de su esposo y se tomó la decisión ante toda la comunidad de que el esposo prescindiera de su casa y se le otorgó a su esposa e hijos.
- k. La falta de oportunidades en la localidad propicia que los jóvenes tengan la inquietud de migrar para sustentar sus propios gastos y generalmente los de su familia, a pesar de que tengan deseos de continuar estudiando.

Encuestas levantadas y referidas

Levantadas

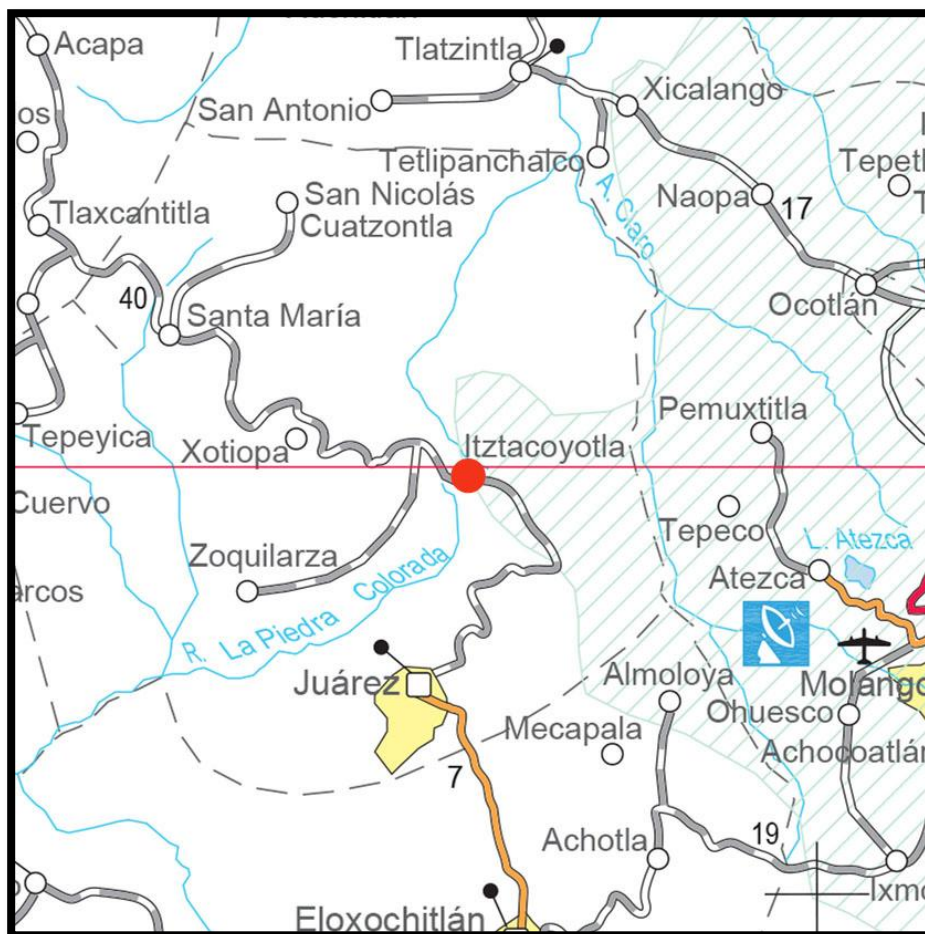
Mujeres	Hombres	Total
23	13	36

Referidas

Mujeres	Hombres	Total
60	41	101

Observaciones: no se presentaron problemáticas para llevar a cabo el levantamiento de las encuestas.

Región VIII | Municipio de Juárez Hidalgo | Localidad: **San Lorenzo Itztacoyotla**



VARIABLES	MIGRACIÓN FEMENINA INTERNA		MIGRACIÓN FEMENINA EXTERNA		MIGRACIÓN HOMBRES	
	ASOCIATIVA	AUTÓNOMA	ASOCIATIVA	AUTÓNOMA	INTERNA	EXTERNA
Promedio de edad	43	44	ID ¹¹¹	31	46	40
Nivel educativo	Secundaria terminada	Secundaria terminada	ID	ID	Secundaria terminada	Secundaria terminada
Estado civil	Casada	Divorciada / separada	Casada	Casada	Casada	Casada
En qué se empleó	Nada	Servicios	ID	ID	Servicios	Servicios
Estatus migratorio	NA ¹¹²	NA	ID	Sin documentos	NA	Sin documentos
Habilidad principal	Trabajo doméstico	Corte y confección	ID	Trabajo doméstico	Agricultura	Agricultura

Fuente: Encuesta por unidades domésticas sobre migración femenina en el Estado de Hidalgo 2012, Instituto Hidalguense de las Mujeres | Luna de Barro, Consultora.

¹¹¹ Insuficiencia de datos (ID).

¹¹² No aplica (NA).

CONTEXTO ANALÍTICO

En la localidad de San Lorenzo Itzacoyotla, el 63.3% son migrantes. De estos, el 46.1% son mujeres. En el caso del total de migrantes mujeres, el 37.1% corresponde al modo asociativo interno; 42.9% al modo autónomo interno; 8.6% al modo asociativo externo; y, 11.4% al modo autónomo externo. En los hombres, 46.3% corresponde a la migración interna y 53.7% a la externa. La migración total en esta localidad es 18 puntos mayor que la media estatal (45.2%). En lo que se refiere a la migración externa de mujeres representa el 20% lo que significa casi 3 puntos menos que la media estatal (25.3%). En cuanto a la migración interna, en el caso de las mujeres (80%) es ligeramente mayor a la media estatal (74.7%) y, en los hombres representa el 32.5%, 5 puntos por debajo de la media estatal (37.3%).

Las mujeres y los hombres migran a partir de edades por encima de la media estatal, lo que se debe a una importante circularidad en la migración. Los valores relativos al nivel educativo coinciden alrededor de la secundaria terminada para las mujeres y los hombres, lo cual equivale a los valores medios obtenidos en la muestra estatal. En cuanto al estado civil los valores prevalentes coinciden con la media estatal (Casada/o), excepto en la migración femenina interna autónoma que se realiza más frecuentemente en la separación o el divorcio. En lo que se refiere al empleo, se presentan valores marcados como “servicios” en las mujeres y los hombres. Estos aspectos se reflejan también, en las habilidades para el trabajo que muestran a las mujeres en el ámbito de los servicios domésticos y los hombres en la agricultura.

Destino principal de la migración Localidad: San Lorenzo Itzacoyotla

DESTINO	MIGRACIÓN FEMENINA INTERNA		MIGRACIÓN FEMENINA EXTERNA		MIGRACIÓN HOMBRES	
	ASOCIATIVA	AUTÓNOMA	ASOCIATIVA	AUTÓNOMA	INTERNA	EXTERNA
Localidad	ID	ID	NA	NA	ID	NA
Municipio	Tlahuiltepa/Atotonilco el Grande	Pachuca de Soto	NA	NA	Pachuca de Soto	NA
Estado	Estado de México	Distrito Federal	NA	NA	Distrito Federal	NA
Estado de la Unión Americana	NA	NA	ID	California	NA	California

Fuente: Encuesta por unidades domésticas sobre migración femenina en el Estado de Hidalgo 2012, Instituto Hidalguense de las Mujeres | Luna de Barro, Consultora.

La mayor parte de la migración interna de mujeres y hombres en San Lorenzo Itzacoyotla se dirige hacia el Distrito Federal y a la capital del Estado. La migración externa autónoma de mujeres y la migración externa de hombres, tiene como destino principal el estado de Florida de California, al oeste de la Unión Americana, que representa un destino eminentemente agrícola y de servicios para las y los migrantes.

Región VIII | Municipio: Juárez Hidalgo
Localidad | San Lorenzo Itztacoyotla

Condiciones sociodemográficas de la localidad

Población total	Mujeres	Hombres
1,017	529	488

Percepción general de cómo vive la gente de la comunidad

- a. El día diez de agosto se festeja a “San Lorenzo”, los diez barrios de la localidad cooperan con trabajo o aportando recursos económicos más una cuota fija de 120 pesos por persona que trabaja el campo y doscientos pesos por maestro. Un porcentaje del fondo recaudado se destina a la Iglesia, con el resto se contrata a una banda de viento, eventos culturales, y concursos.

Las fiestas cívicas las organizan los planteles educativos y la presidencia municipal, ésta aporta el evento, pueden ser luchas, música o baile.

Para trabajar las tierras algunos pobladores se organizan en grupos de cuatro personas, ya sea que se turnen para atender entre todos la tierra de cada uno o bien buscan un terreno comunal y entre todos lo trabajan, para esto se acercan a presidencia a gestionar el permiso correspondiente.

Respecto a la artesanía, en la localidad ya no se trabaja, anteriormente bordaban servilletas, manteles, petates y elaboraban ollas y canastas.

- b. En esta localidad no se cultiva a gran escala debido al relieve geográfico de la comunidad, mayormente laderas y roca. Aproximadamente un 65 por ciento de las familias poseen parcelas particulares donde siembran maíz, frijol y chile para autoconsumo y venta en caso de haber excedentes. En los huertos de traspatio se acostumbra sembrar lechuga, rábano, acelga, calabaza, chayote, cilantro y hierbabuena.
- c. Los pobladores se emplean en el campo con siembra de temporal, en la ganadería (seis familias), en la venta de animales de granja a pequeña escala y otras personas solo encuentran empleos temporales de peones, jornaleros, y ayudantes de albañil. También existe el comercio y tiendas de abarrotes. Algunas personas se emplean en presidencia.

- d. Las mujeres se auto-emplean elaborando y vendiendo en la plaza del pueblo pan y tamales. Otras mujeres trabajan lavando ropa ajena o como empleadas domésticas.
- e. Lo que se produce en Itztacoyotla se comercializa a nivel local excepto el ganado que lo compran personas provenientes de Metztlán, Atotonilco y Actopan. Las personas que tienen tiendas de abarrotes se surten en Tulancingo o en Pachuca.
- f. La población se encuentra abastecida al cien por ciento de luz eléctrica y de agua potable proveniente de un arroyo del municipio, no se cuenta con agua de riego y el drenaje sólo está instalado en una parte de la localidad.

El transporte público tiene su base en la cabecera municipal, atraviesa Itztacoyotla y se dirige a Metztlán. Las corridas son de 06:00 a 08:00 horas y en la tarde regresan con la misma ruta.

- g. Los planteles educativos que existen en la localidad son un preescolar, una escuela de nivel básico, y una telesecundaria, para las personas que quieren continuar sus estudios, en la cabecera municipal se encuentra un COBAEH.

El centro de salud es atendido por una enfermera que labora de lunes a viernes y un doctor que asiste a la localidad tres días a la semana. Se brindan consultas y medicamentos gratuitos si los tienen en existencia. En caso de haber emergencias la gente se traslada a San Agustín dónde el centro de salud tiene un médico de planta. Las personas han pedido a las autoridades que se mejore el servicio pues solo atienden si el doctor considera que es algo grave y no expide recetas médicas, aunado a que para ser atendidos tienen que sacar cita con dos días de anticipación.

- h. Para nombrar a las autoridades del pueblo, cada año se convoca a reunión a los pobladores en el salón de actos múltiples, se nombran dos delegados, cada uno desempeñará su papel durante seis meses.
- i. No se conoce si existe IMM.
- j. Existen problemas de violencia doméstica, física y verbal, estos casos se reportan con el delegado conciliador o bien se manda el caso al DIF, según la gravedad del asunto. Se refiere que la violencia se presenta por que en la localidad el alcoholismo es muy frecuente entre los hombres, y éstos amenazan a la mujer, ellas prefieren quedarse calladas y no levantar denuncia alguna. No conocen la existencia de programas que protejan a la mujer y cuando se llega a conocer alguno las personas encargadas no están capacitadas para su cargo. Refieren que: “No hay un lugar donde se atienda a la mujer”.

- k. La falta de oportunidades genera que las personas no tengan suficientes recursos económicos y que sus ingresos solo les permitan comer y vestir, no pueden ahorrar. También ha generado alcoholismo en los hombres.

Encuestas levantadas y referidas

Levantadas

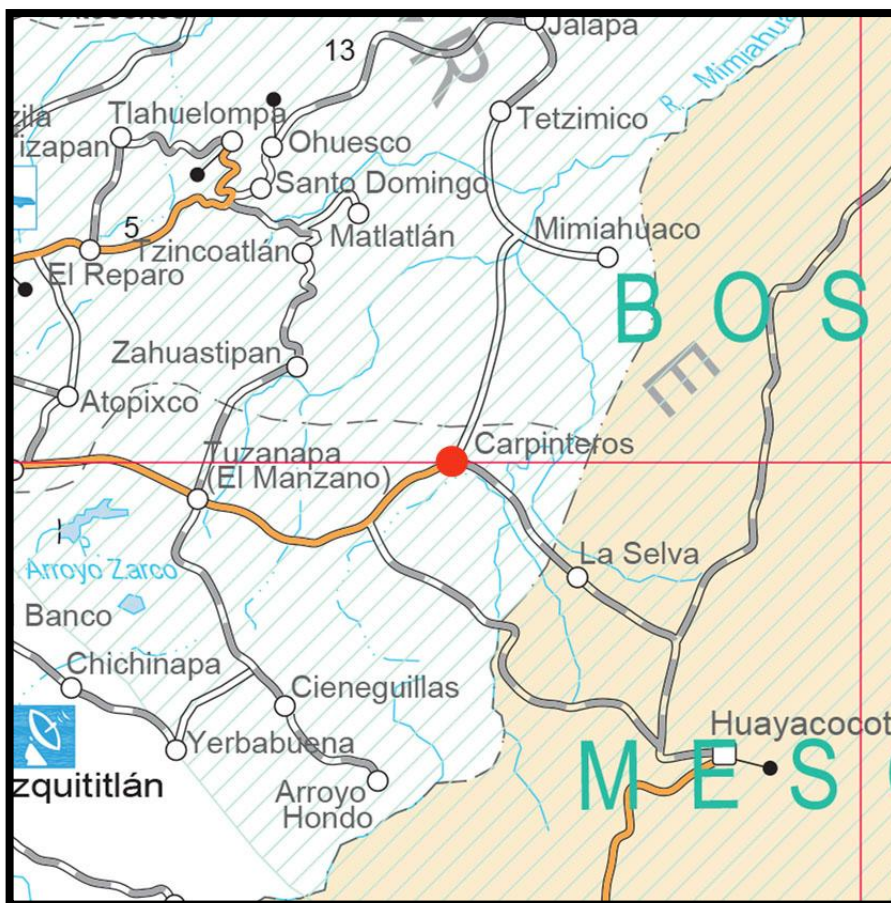
Mujeres	Hombres	Total
32	5	37

Referidas

Mujeres	Hombres	Total
34	48	82

Observaciones: no se presentaron problemas para llevar a cabo el levantamiento de las encuestas.

Región VIII | Municipio de San Agustín Metzquitlán | Localidad: **Carpinteros**



VARIABLES	MIGRACIÓN FEMENINA INTERNA		MIGRACIÓN FEMENINA EXTERNA		MIGRACIÓN HOMBRES	
	ASOCIATIVA	AUTÓNOMA	ASOCIATIVA	AUTÓNOMA	INTERNA	EXTERNA
Promedio de edad	29	48	ID ¹¹³	41	35	32
Nivel educativo	Secundaria trunca	Primaria terminada	ID	Secundaria terminada	Secundaria trunca	Secundaria trunca
Estado civil	Soltera	Soltera	Casada	Casada	Soltero	Soltero
En qué se empleó	Nada	Empleada doméstica	ID	Servicios	Servicios	Servicios
Estatus migratorio	NA ¹¹⁴	NA	ID	Sin documentos	NA	Sin documentos
Habilidad principal	Corte y confección	Cuidado de animales	ID	Trabajo doméstico / Cuidado de animales	Agricultura	Música

Fuente: Encuesta por unidades domésticas sobre migración femenina en el Estado de Hidalgo 2012, Instituto Hidalguense de las Mujeres | Luna de Barro, Consultora.

¹¹³ Insuficiencia de datos (ID).

¹¹⁴ No aplica (NA).

CONTEXTO ANALÍTICO

En la localidad de Carpinteros, el 51.2% son migrantes. De estos, el 48.8% son mujeres. En el caso del total de migrantes mujeres, el 41.5% corresponde al modo asociativo interno; 34.1% al modo autónomo interno; 7.3% al modo asociativo externo; y, 17.1% al modo autónomo externo. En los hombres, 55.8% corresponde a la migración interna y 44.2% a la externa. La migración total en esta localidad es 6 puntos mayor que la media estatal (45.2%). En lo que se refiere a la migración externa de mujeres representa el 24.4% lo que significa poco menos que la media estatal (25.3%). En cuanto a la migración interna, en el caso de las mujeres (75.6%) es ligeramente mayor a la media estatal (74.7%) y, en los hombres representa el 55.8%, 18 puntos por encima de la media estatal (37.3%).

Salvo la migración autónoma de mujeres, tanto interna como externa, la edad de mujeres y hombres migrantes muestra valores semejantes a la media estatal, lo que se debe a que las migración autónoma de mujeres se produce habitualmente al final del ciclo reproductivo y de crianza. Los valores relativos al nivel educativo muestran valores ligeramente más bajos que en los valores medios obtenidos en la muestra estatal, en particular la migración femenina interna autónoma. El valor más frecuente en cuanto al estado civil es la soltería, tanto en migración femenina interna como en la migración masculina, en la migración femenina hacia el exterior, la frecuencia más alta se ubica en el mismo sentido que la media de la muestra estatal (Casada). En lo que se refiere al empleo, se presentan valores marcados como “servicios” en las mujeres y los hombres. Estos aspectos se reflejan también, en las habilidades para el trabajo que muestran a las mujeres en el ámbito de los servicios domésticos y los hombres en la agricultura.

Destino principal de la migración Localidad: Carpinteros

DESTINO	MIGRACIÓN FEMENINA INTERNA		MIGRACIÓN FEMENINA EXTERNA		MIGRACIÓN HOMBRES	
	ASOCIATIVA	AUTÓNOMA	ASOCIATIVA	AUTÓNOMA	INTERNA	EXTERNA
Localidad	ID ¹¹⁵	ID	NA	NA	ID	NA
Municipio	ID	ID	NA	NA	ID	NA
Estado	Estado de México	Estado de México	NA	NA	Distrito Federal	NA
Estado de la Unión Americana	NA ¹¹⁶	NA	ID	Florida/Illinois	NA	Illinois

Fuente: Encuesta por unidades domésticas sobre migración femenina en el Estado de Hidalgo 2012, Instituto Hidalguense de las Mujeres | Luna de Barro, Consultora.

¹¹⁵ Insuficiencia de datos (ID).

¹¹⁶ No aplica (NA).

La mayor parte de la migración interna de mujeres y hombres en Carpinteros se dirige hacia el Estado de México y el Distrito Federal. La migración externa autónoma de mujeres muestra como destino principal los estados norteamericanos de Florida e Illinois. La migración externa de hombres, tiene como destino principal el estado de Illinois en el norte de la Unión Americana, que representa un destino eminentemente de servicios para las y los migrantes.

Región VIII | Municipio: San Agustín Metzquitlán
Localidad | Carpinteros

Condiciones sociodemográficas de la localidad

Población total	Mujeres	Hombres
1393	732	661

Percepción general de cómo vive la gente de la comunidad

- a. La localidad de Carpinteros se subdivide en tres barrios, el norte, el centro y el sur cada uno con actividades independientes, en el barrio norte se realizan dos fiestas patronales una en el mes de junio, se celebra el jueves de Corpus, para la cual la cooperación es de 250 pesos por persona, la otra fiesta es el doce de diciembre, se celebra a la virgen de Guadalupe, para esta fiesta la cooperación es de 350 pesos. Las cuotas las recolecta un comité a todos los mayores de 18 años, a menos que estos sigan estudiando se condona la aportación. Por otro lado el barrio del centro también tiene su celebración, ésta es a la semana siguiente del festejo de Semana Santa, y es en honor al Señor de los Olivos. Para las fiestas cívicas las escuelas son las encargadas de organizar las celebraciones.

En esta localidad se realiza un carnaval en el mes de febrero justamente seis días antes del miércoles de ceniza y cada barrio hace su propio festejo disfrazándose y usando máscaras de animales, brujas, etc. Las cuales elaboran dentro de la comunidad a cargo de artesanos, además de contratar bandas de viento para que toquen todo el día y amenicen la celebración.

- b. En esta comunidad la mayoría de las personas tienen una porción de tierra destinada a la agricultura. La siembra es de temporal y los principales productos que se siembran son maíz, frijol, chícharo, chile, calabazas y avena. También se pueden observar huertos de traspatio donde las familias siembran rábano, cilantro, acelgas, tomate, hierbas de olor y habas, en su mayoría son utilizadas para autoconsumo.
- c. Algunas mujeres de Carpinteros se emplean en maquilas locales y otras viajan a Zacualtipán, alrededor de cuatro personas elaboran pan, además existen cuatro fondas que son atendidas por mujeres. Por otra parte los hombres cultivan sus parcelas y en ocasiones llegan a contratar

jornaleros para que los apoyen, sin embargo es un trabajo temporal, la construcción es otra industria que brinda empleo a los hombres. Aproximadamente veinte por ciento de los hombres son ganaderos, crían y cuidan animales como borregos, cabras, vacas y cerdos los cuales son comprados por personas de otras localidades que llegan a la comunidad en busca de ganado. El transporte público brinda empleo a seis personas y otras tres cuentan con talleres de carpintería.

- d. Una tradición que se está perdiendo es la elaboración de máscaras de madera talladas y pintadas con diferentes formas de animales, personajes, alebrijes, etc. Sin embargo algunos habitantes aún se dedican a esta actividad y comercializan las máscaras con un costo de 800 a 850 pesos por máscara. Actualmente un joven renovó esta tradición buscando maderas más livianas que permitieran a los compradores estar más cómodos durante el carnaval. Por ahora es él quien encabeza el mercado de esta artesanía y enseña el oficio a los compañeros de su comunidad que están interesados.
- e. Los excedentes de los productos agrícolas se comercializan en Zacualtipán o en Huayacocotla, Veracruz que se encuentra a veinte minutos de Carpinteros. Los animales de corral son vendidos a comerciantes foráneos. Por otro lado las máscaras elaboradas se venden para el carnaval de la localidad y para el carnaval de Huayacocotla y se exhiben en diferentes exposiciones dentro de la región. El pan se vende en la misma localidad.
- f. La población cuenta con el servicio de luz eléctrica en su totalidad al igual que con agua potable, misma que es traída de un manantial local. No hay drenaje y esto es porque los habitantes consideran que contamina y que es mejor utilizar fosas sépticas, de hecho la red está instalada pero los habitantes firmaron para comprometerse a no utilizarla.
- g. Carpinteros tiene tres planteles educativos: preescolar, primaria, telesecundaria y próximamente se va a abrir un COBAEH. Las cuotas de estas escuelas oscilan entre 200 y 300 pesos anuales, por el momento los jóvenes que pretenden continuar con sus estudios se tienen que trasladar a Zacualtipán, aproximadamente un cincuenta por ciento de los alumnos no continúan con sus estudios debido al gasto que implica trasladarse fuera de su comunidad.

Existe una Unidad médica en Carpinteros la cual atiende de lunes a viernes, la molestia de los ciudadanos es que constantemente cambian a los médicos y que estos son pasantes, a razón de la inconformidad de las personas, la Presidencia envió un médico que brinda consultas los fines de semana.

- h. Existen tres delegados en Carpinteros uno por barrio y para su elección se instalan casillas donde los ciudadanos votan, el proceso de elección comienza con una asamblea general en la que eligen a los candidatos para después elegir a los tres delegados, quienes no gozan de un salario e incluso ellos mismos son quienes solventan los gastos de traslado a la cabecera municipal y otros más que surgen en el desempeño de sus funciones.
- i. Los delegados tienen conocimiento de la existencia de la IMM y de sus funciones sin embargo no existe una relación ni un trabajo colectivo con esta instancia.
- j. A pesar de que en la localidad las mujeres juegan un papel importante en la familia, se sabe que si hay casos de violencia física, sin embargo no se notifican. El delegado comentó: “Ahora hay más igualdad, ahora ya trabajan las mujeres, no la mayoría pero si muchas”. “Las mujeres ahora están más al frente de todo, más que los hombres, en reuniones, en el hogar y en el trabajo. “Los dos pueden tomar decisión”.
- k. La falta de oportunidades dentro de la localidad ha impedido que los jóvenes continúen con sus estudios y se empleen o migren a otras localidades, estados de la República o incluso al país vecino de Estados Unidos para encontrar empleo lo cual a su vez genera problemas de desintegración familiar y que las nuevas generaciones carezcan de valores.

Encuestas levantadas y referidas

Levantadas

Mujeres	Hombres	Total
32	8	40

Referidas

Mujeres	Hombres	Total
67	82	149

Observaciones: la gente coopero favorablemente para el levantamiento de información y no se presentó ningún incidente.

Región VIII | Municipio de Tlahuiltepa | Localidad: **Tlahuiltepa**



VARIABLES	MIGRACIÓN FEMENINA INTERNA		MIGRACIÓN FEMENINA EXTERNA		MIGRACIÓN HOMBRES	
	ASOCIATIVA	AUTÓNOMA	ASOCIATIVA	AUTÓNOMA	INTERNA	EXTERNA
Promedio de edad	27	39	ID ¹¹⁷	37	34	34
Nivel educativo	Primaria terminada	Secundaria trunca	ID	ID	Secundaria trunca	Secundaria trunca
Estado civil	Casada	Unión libre	Soltera	Casada	Casado	Soltero
En qué se empleó	Nada	Servicios / Nada	ID	ID	Servicios	Industria de la construcción
Estatus migratorio	NA ¹¹⁸	NA	ID	ID	NA	Sin documentos
Habilidad principal	Trabajo doméstico	Trabajo doméstico	ID	ID	Agricultura	Agricultura

Fuente: Encuesta por unidades domésticas sobre migración femenina en el Estado de Hidalgo 2012, Instituto Hidalguense de las Mujeres | Luna de Barro, Consultora.

¹¹⁷ Insuficiencia de datos (ID).

¹¹⁸ No aplica (NA).

CONTEXTO ANALÍTICO

En la localidad de Tlahuiltepa, el 47.1% son migrantes. De estos, el 48.5% son mujeres. En el caso del total de migrantes mujeres, el 43.8% corresponde al modo asociativo interno; 31.1% al modo autónomo interno; 18.8% al modo asociativo externo; y, 6.3% al modo autónomo externo. En los hombres, 35.3% corresponde a la migración interna y 64.7% a la externa. La migración total en esta localidad es poco menos de 2 puntos mayor que la media estatal (45.2%). En lo que se refiere a la migración externa de mujeres representa el 25.1% lo que significa poco menos que la media estatal (25.3%). En cuanto a la migración interna, en el caso de las mujeres (74.9%) es ligeramente mayor a la media estatal (74.7%) y, en los hombres representa el 35.3%, ligeramente por debajo de la media estatal (37.3%).

En el caso de Tlahuiltepa, salvo la migración autónoma de mujeres, tanto interna como externa, la edad de mujeres y hombres migrantes muestra valores semejantes a la media estatal, lo que se debe a que la migración autónoma de mujeres se produce habitualmente al final del ciclo reproductivo y de crianza. Los valores relativos al nivel educativo muestran valores ligeramente más bajos que en los valores medios obtenidos en la muestra estatal, en particular la migración femenina interna asociativa. La migración interna, tanto asociativa como autónoma y la masculina se establece bajo el marco de relaciones de pareja (casada/o y unión libre). La migración externa en toda su tipología se produce en la soltería. En lo que se refiere al empleo, y las habilidades para el trabajo, muestran a las mujeres en el ámbito de los servicios domésticos y a los hombres en la agricultura.

Destino principal de la migración Localidad: Tlahuiltepa

DESTINO	MIGRACIÓN FEMENINA INTERNA		MIGRACIÓN FEMENINA EXTERNA		MIGRACIÓN HOMBRES	
	ASOCIATIVA	AUTÓNOMA	ASOCIATIVA	AUTÓNOMA	INTERNA	EXTERNA
Localidad	Boca de León	ID	NA	NA	ID	NA
Municipio	ID ¹¹⁹	Pachuca de Soto	NA	NA	Pachuca de Soto	NA
Estado	ID	ID	NA	NA	Estado de México	NA
Estado de la Unión Americana	NA ¹²⁰	NA	ID	ID	NA	Georgia

Fuente: Encuesta por unidades domésticas sobre migración femenina en el Estado de Hidalgo 2012, Instituto Hidalguense de las Mujeres | Luna de Barro, Consultora.

¹¹⁹ Insuficiencia de datos (ID).

¹²⁰ No aplica (NA).

La mayor parte de la migración interna de mujeres y hombres en Tlahuiltepa se dirige hacia la capital estatal, Pachuca de Soto y al vecino Estado de México. La migración externa de mujeres es muy baja. La migración externa de hombres, tiene como destino principal el estado de Georgia.

Región VIII | Municipio: Tlahuiltepa
Localidad | Tlahuiltepa

Condiciones sociodemográficas de la localidad

Población total	Mujeres	Hombres
341	174	167

Percepción general de cómo vive la gente de la comunidad

El presidente municipal acordó con el bachillerato de Santiago Acapa que se brinden alimentos y hospedaje a los estudiantes de Tlahuiltepa, estos gastos los cubre la presidencia. En esta administración se inició un proyecto de reforestación con cincuenta mil árboles de ocote y encino.

- a. El veinte de enero se celebra el día de San Sebastián, el comité que cada año nombra la comunidad organiza del día 18 al 21 de enero una feria, la presidencia apoya con fondos y se hace una cooperación voluntaria, comerciantes de otras localidades asisten estos días a vender sus productos.

Las festividades cívicas las llevan a cabo los planteles educativos y la presidencia, se celebran con fiestas en el auditorio de la localidad.

Cada persona se organiza de manera individual o familiar para atender sus tierras de cultivo, sin embargo en la localidad de “El Roble” ubicada cerca de la cabecera municipal existe una cooperativa de agricultores que siembran orégano en invernaderos, esta producción se vende en el centro comercial Wal-Mart y se exporta a Estados Unidos, la marca se llama “Castle”. Alrededor de cuarenta personas son quienes se benefician de esta fuente de empleo.

Por otra parte, las mujeres de Tlahuiltepa trabajan la artesanía, realizan bordados en servilletas, cojines, jorongos, morrales y blusas, éstos se comercializan localmente y a nivel municipal.

- b. Alrededor de un setenta por ciento de las familias de la localidad poseen parcelas, los principales cultivos son el maíz, el frijol, el alverjón y el chile rayado, éste último lo compran comerciantes de Ixmiquilpan y son ellos quienes acuerdan el precio a pagar por la cosecha. El resto de cultivos son de autoconsumo y los excedentes se venden.

Además existen huertas de manzana, pera y ciruelo, la producción se vende. Algunas casas tienen huertos de traspatio a cargo de las mujeres del hogar, en estos se siembra lechuga, repollo, coliflor, rábano, jitomate, tomate, cilantro, zanahoria, haba, chícharos, hierbabuena, mejorana y orégano. El municipio tiene agua para riego sólo en las partes bajas, lo que representa de un treinta a un cuarenta por ciento de superficie.

- c. La Presidencia genera de cien a 150 empleos que desempeñan los habitantes de diversas localidades del municipio. Entre las fuentes de empleo que existen en Tlahuiltepa se encuentra la ganadería, comercios de abarrotes, carpinterías, venta de cobijas y cinturones mismos que se comercializan en toda la República. Otras fuentes importantes de ingresos son la referida por los migrantes y los trabajos de construcción. Existen aserraderos certificados y la madera se vende en Zacualtipán. En particular las mujeres se han formado como maestras, otras laboran de empleadas domésticas, en negocios de comida, venta de tamales, quesadillas y la elaboración de pan en horno de leña.
- d. Algunos trabajos que desarrollan particulares por su cuenta son: la molienda de café y su venta en la cabecera municipal, la venta de pulque, venta de borregos, gallinas y chivos.
- e. Las cosechas de los huertos se comercializan a nivel local. Y el ganado en pie se vende al municipio de Atotonilco el Grande y al de Ixmiquilpan.
- f. Toda la comunidad cuenta con infraestructura de luz eléctrica, agua potable y drenaje, éste desemboca en fosas sépticas. La disposición de la basura es a cielo abierto y se hace cargo la presidencia de recolectarla, tirarla y quemarla, está vigente un proyecto para construir un relleno sanitario.

El transporte de la localidad ofrece el servicio de dos rutas, la primera pertenece al municipio y va de San Andrés a Ixmiquilpan y la otra son combis no certificadas que van rumbo a Metztitlán, son seis unidades y las corridas son de dos a tres veces por día, una sale de la localidad a las 4:00 horas y la otra a las 5:00 horas.

- g. La comunidad tiene un preescolar, una primaria, y una telesecundaria federal. Para cursar estudios de nivel medio superior deben trasladarse a la localidad de Acapa donde se encuentra un COBAEH con carrera técnica en sistemas computacionales y en química. Las madres y los padres de familia no están conformes con el personal docente

de primaria, éstos son partidistas de Nueva Alianza y ocupan el tiempo de clases para promover votos políticos fuera de la escuela.

El centro de salud ofrece el servicio médico de lunes a viernes, cuenta con tres médicos en el turno matutino, las emergencias se atienden allí mismo ya que dos doctores hacen guardia en el centro de salud durante las noches. Las consultas y los medicamentos se ofrecen de manera gratuita. Cuando se presentan emergencias mayores, presidencia traslada al paciente a un hospital con mejores instalaciones. En Acapa se encuentra una clínica del IMSS donde acuden algunos habitantes a atenderse.

- h. La mayoría de la población participa en la designación de sus autoridades por medio de elección popular y por voto abierto se eligen a dos delegados, cada uno desempeñará su cargo por un periodo de seis meses.
- i. La gente desconoce las funciones de la IMM a pesar de existir en la localidad.
- j. Sí existe la violencia contra la mujer en la localidad, no son casos que se presenten a menudo, sin embargo ha sucedido que las víctimas acudan a presidencia a levantar denuncias.
- k. La falta de oportunidades en Tlahuiltepa ha originado que los jóvenes no puedan continuar preparándose académicamente.

Encuestas levantadas y referidas

Levantadas

Mujeres	Hombres	Total
13	7	20

Referidas

Mujeres	Hombres	Total
24	30	54

Observaciones: no se presentaron problemáticas para llevar a cabo el levantamiento de las encuestas.

REGIÓN XIII

Municipio de Tenango de Doria | Localidad: **San Nicolás**

Localidad: **San Pablo El Grande**

Localidad: **Santa Mónica**

Municipio de Metepec | Localidad: **Estación de Apulco**



VARIABLES	MIGRACIÓN FEMENINA INTERNA		MIGRACIÓN FEMENINA EXTERNA		MIGRACIÓN HOMBRES	
	ASOCIATIVA	AUTÓNOMA	ASOCIATIVA	AUTÓNOMA	INTERNA	EXTERNA
Promedio de edad	34	ID ¹²¹	31	30	46	35
Nivel educativo	Secundaria trunca	ID	Primaria terminada	Secundaria trunca	Secundaria trunca	Secundaria trunca
Estado civil	Casada	Divorciada / separada	Casada	Casada	Casado	Casado
En qué se empleó	Nada	ID	Servicios	Servicios	Agricultura	Agricultura
Estatus migratorio	NA ¹²²	NA	Sin documentos	Sin documentos	NA	Sin documentos
Habilidad principal	Trabajo doméstico	Trabajo doméstico	Trabajo doméstico	ID	Agricultura	Agricultura

Fuente: Encuesta por unidades domésticas sobre migración femenina en el Estado de Hidalgo 2012, Instituto Hidalguense de las Mujeres | Luna de Barro, Consultora.

¹²¹ Insuficiencia de datos (ID)

¹²² No aplica (NA).

CONTEXTO ANALÍTICO

En la localidad de San Nicolás, el 41.5% son migrantes. De estos, el 27.6% son mujeres. En el caso del total de migrantes mujeres, el 14.8% corresponde al modo asociativo interno; 25.9% al modo autónomo interno; 29.6% al modo asociativo externo; y, 29.6% al modo autónomo externo. En los hombres, 11.3% corresponde a la migración interna y 88.7% a la externa. La migración total en esta localidad es ligeramente menor a la media estatal (45.2%). En lo que se refiere a la migración externa de mujeres representa el 59.2% lo que significa más del doble que la media estatal (25.3%). En cuanto a la migración interna, en el caso de las mujeres (40.8%) es más de 30 puntos menor a la media estatal (74.7%) y, en los hombres representa sólo el 11.3%, muy por debajo de la media estatal (37.3%).

Las mujeres migran desde muy jóvenes, habitualmente en edades equivalentes a la media estatal, los hombres lo hacen a edades mayores. Los valores relativos al nivel educativo muestran algunas diferencias a la baja en cuanto a los valores prevalentes en la media estatal. Tanto mujeres como hombres coinciden con la media estatal en cuanto al estado civil y el estatus migratorio. En materia de empleo en el lugar de destino, ni las mujeres ni los hombres presentan ninguna habilidad particular y muestran los mismos valores que el conjunto estatal (servicios y agricultura, respectivamente).

Destino principal de la migración Localidad: San Nicolás

DESTINO	MIGRACIÓN FEMENINA INTERNA		MIGRACIÓN FEMENINA EXTERNA		MIGRACIÓN HOMBRES	
	ASOCIATIVA	AUTÓNOMA	ASOCIATIVA	AUTÓNOMA	INTERNA	EXTERNA
Localidad	ID ¹²³	ID	NA	NA	ID	NA
Municipio	ID	ID	NA	NA	ID	NA
Estado	ID	ID	NA	NA	Distrito Federal	NA
Estado de la Unión Americana	NA ¹²⁴	NA	Virginia	ID	NA	Virginia

Fuente: Encuesta por unidades domésticas sobre migración femenina en el Estado de Hidalgo 2012, Instituto Hidalguense de las Mujeres | Luna de Barro, Consultora.

La mayor parte de la migración interna de mujeres y hombres se dirige hacia el Distrito Federal, aunque la migración femenina, tratándose de un

¹²³ Insuficiencia de datos (ID).

¹²⁴ No aplica (NA).

municipio de alta composición indígena es muy reducida. La migración externa de mujeres y hombres, tiene como destino principal el estado de Virginia de la Unión Americana, donde la mayoría de los migrantes hombres se dedican a la agricultura y las migrantes mujeres al servicio doméstico.

Región XIII | Municipio: Tenango de Doria
Localidad | San Nicolás

Condiciones sociodemográficas de la localidad

Población total	Mujeres	Hombres
1,368	759	609

Percepción general de cómo vive la gente de la comunidad

- a. La fiesta patronal en conmemoración a San Nicolás Tolentino se realiza el diez de septiembre, para ello se conforma un comité de seis mayordomos, elegidos en una asamblea anual, quienes se encargan de recolectar la cuota (que puede llegar hasta los 500 pesos por familia) entre los pobladores, así como de la logística del evento.

Las fiestas cívicas corren a cargo de la primaria y son pequeños convivios ya que no hay recursos destinados para estas celebraciones.

Las artesanías que más se elaboran son manteles, blusas y faldas bordadas a mano por mujeres de la localidad.

Existen tierras ejidales en las que las mujeres participan por igual en el trabajo de la siembra.

- b. Los productos de temporal que se cultivan en la localidad son café, frijol, maíz, chile, jitomate. No es común ver que la población tenga huertos de traspatio. La cosecha es únicamente para autoconsumo y no se comercializa, ya que al no contar con sistema de riego la producción es escasa además de muy mal pagada.
- c. En esta localidad, la mayoría de las mujeres bordan servilletas, blusas y faldas, no obstante sólo algunas comercializan sus artesanías logrando así, percibir un ingreso. Por otro lado, los hombres se emplean como jornaleros, albañiles, choferes o carpinteros, unos cuantos han logrado desarrollarse como profesores. También hay algunos comercios que emplean a algunos pobladores. Recientemente se construyó un pequeño invernadero de jitomates que da empleo a tres personas.
- d. En esta comunidad no existen fuentes de empleo suficientes por lo que muchas personas migran a Estados Unidos y al Estado de Méxi-

co en busca de mejores oportunidades. La ganadería se ha visualizado como una opción para aproximadamente quince familias.

- e. La red eléctrica cubre toda la localidad, sin embargo el servicio es malo y continuamente se suspende, toda la población cuenta con agua potable que proviene de un manantial local. Toda la localidad tiene servicio de drenaje y una planta tratadora de agua la cual no está en funcionamiento por lo que las aguas negras son vertidas sin tratar al río local.

La concesión de transporte público se otorgó recientemente, sin embargo su costo es muy elevado, su funcionamiento es irregular y no cuentan con un horario establecido lo que genera la queja de los usuarios.

- f. En la localidad se cuenta con preescolar, primaria y telesecundaria. Quienes desean y pueden continuar con sus estudios se trasladan a Tenango de Doria, aproximadamente el cincuenta por ciento de los egresados de educación básica. En San Nicolás hay un Centro de Salud que es atendido por un médico pasante y dos enfermeras, en un horario de 8:00 a 13:00 horas y de 15:00 a 18:00 horas de lunes a viernes.
- g. La localidad elige a sus autoridades anualmente y lo hace por votación en una asamblea, los puestos que se designan son delegado, subdelegado, secretario y alguaciles; participan los habitantes de la localidad que sean mayores de edad. En el caso de la elección de comisariado ejidal, quien dura en el cargo tres años, participan únicamente los ejidatarios. Existen comités para la organización de la localidad en áreas específicas, por ejemplo los comités escolares, el del agua y el de la clínica.
- h. No existe una relación con la IMM, de hecho se desconoce su existencia y sus funciones.
- i. En la localidad aún se mantiene la figura machista y los episodios violentos en contra de las mujeres, incluso se han reportado algunos casos de violencia con armas blancas. Las autoridades locales se encargan de sancionar estas acciones, por lo regular con uno o dos días de prisión. Un factor que origina la violencia es el consumo de alcohol entre los pobladores.
- j. A razón de la falta de oportunidades la localidad se ha vuelto insegura, han incrementado los robos a casa habitación y de ganado así como el consumo de drogas. Recientemente han surgido bandas de-

lictivas que presuntamente se dedican al secuestro, mayormente de mujeres jóvenes; estas organizaciones se conforman por jóvenes que han regresado de Estados Unidos. Otro problema dentro de la localidad es la migración ya que provoca desintegración familiar.

Encuestas levantadas y referidas

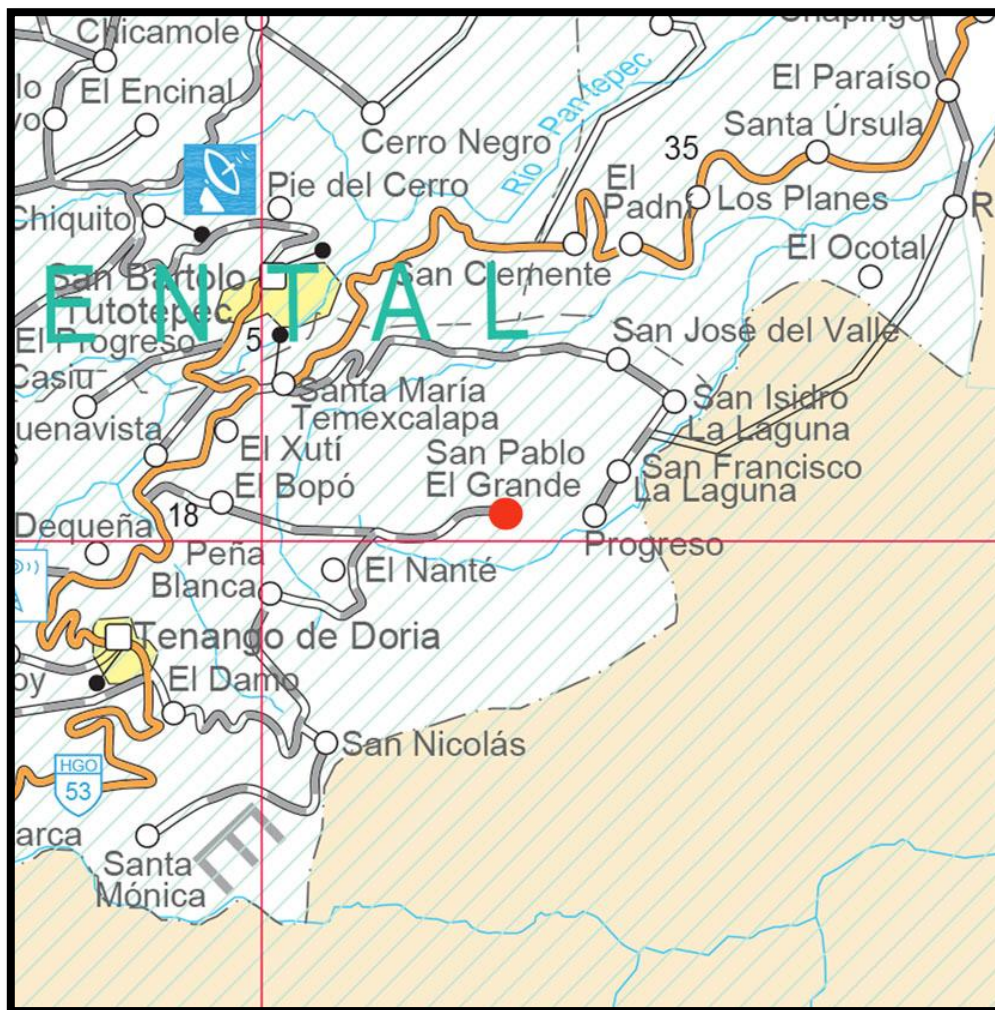
Levantadas

Mujeres	Hombres	Total
41	12	53

Referidas

Mujeres	Hombres	Total
85	109	194

Observaciones: el levantamiento de las encuestas se efectuó sin ningún contratiempo.



VARIABLES	MIGRACIÓN FEMENINA INTERNA		MIGRACIÓN FEMENINA EXTERNA		MIGRACIÓN HOMBRES	
	ASOCIATIVA	AUTÓNOMA	ASOCIATIVA	AUTÓNOMA	INTERNA	EXTERNA
Promedio de edad	35	30	-	31	26	35
Nivel educativo	Primaria terminada	Primaria terminada	ID	Primaria terminada	Primaria terminada	Primaria terminada
Estado civil	Unión libre	Casada	-	Unión libre	Soltero	Casado
En qué se empleó	Nada	Servicios	ID	Servicios	Servicios	Servicios
Estatus migratorio	NA ¹²⁵	NA	ID	Sin documentos	NA	Sin documentos
Habilidad principal	Trabajo doméstico	Trabajo doméstico	ID	ID	Agricultura	Agricultura

Fuente: Encuesta por unidades domésticas sobre migración femenina en el Estado de Hidalgo 2012, Instituto Hidalguense de las Mujeres | Luna de Barro, Consultora.

¹²⁵ No aplica (NA).

CONTEXTO ANALÍTICO

En la localidad de San Pablo El Grande, el 43.5% son migrantes. De estos, el 25.7% son mujeres. En el caso del total de migrantes mujeres, el 33.3% corresponde al modo asociativo interno; 50% al modo autónomo interno; 0% al modo asociativo externo; y, 16.7% al modo autónomo externo. En los hombres, 30.8% corresponde a la migración interna y 69.2% a la externa. La migración total en esta localidad es ligeramente menor a la media estatal (45.2%). En lo que se refiere a la migración externa de mujeres representa el 59.2% lo que significa más del doble que la media estatal (25.3%). En cuanto a la migración interna, en el caso de las mujeres (40.8%) es más de 30 puntos menor a la media estatal (74.7%) y, en los hombres representa sólo el 11.3%, muy por debajo de la media estatal (37.3%).

Las mujeres migran desde muy jóvenes, habitualmente en edades equivalentes a la media estatal, los hombres lo hacen a edades mayores. Los valores relativos al nivel educativo muestran algunas diferencias a la baja en cuanto a los valores prevalentes en la media estatal. Tanto mujeres como hombres coinciden con la media estatal en cuanto al estado civil y el estatus migratorio. En materia de empleo en el lugar de destino, ni las mujeres ni los hombres presentan ninguna habilidad particular y muestran los mismos valores que el conjunto estatal (servicios y agricultura, respectivamente).

Destino principal de la migración Localidad: San Pablo El Grande

ESTINO	MIGRACIÓN FEMENINA INTERNA		MIGRACIÓN FEMENINA EXTERNA		MIGRACIÓN HOMBRES	
	ASOCIATIVA	AUTÓNOMA	ASOCIATIVA	AUTÓNOMA	INTERNA	EXTERNA
Localidad	ID ¹²⁶	ID	NA	NA	ID	NA
Municipio	ID	Acaxochitlán	NA	NA	ID	NA
Estado	Distrito Federal	Distrito Federal	NA	NA	Distrito Federal	NA
Estado de la Unión Americana	NA ¹²⁷	NA	ID	Virginia	NA	Virginia

Fuente: Encuesta por unidades domésticas sobre migración femenina en el Estado de Hidalgo 2012, Instituto Hidalguense de las Mujeres | Luna de Barro, Consultora.

¹²⁶ Insuficiencia de datos (ID).

¹²⁷ No aplica (NA).

La mayor parte de la migración interna de mujeres y hombres se dirige hacia el Distrito Federal, aunque la migración femenina, tratándose de un municipio de alta composición indígena es muy reducida. La migración externa de mujeres y hombres, tiene como destino principal el estado de Virginia de la Unión Americana, donde la mayoría de los migrantes hombres se dedican a la agricultura y las migrantes mujeres al servicio doméstico.

Región XIII | Municipio: Tenango de Doria
Localidad | San Pablo El Grande

Condiciones sociodemográficas de la localidad

Población total	Mujeres	Hombres
1,053	567	486

Percepción general de cómo vive la gente de la comunidad

- a. La principal festividad religiosa es la que se realiza en honor al santo patrono de la localidad “San Pablo” el 28 de junio, pero también se festeja a “San Pedro”, la virgen de Guadalupe y a dos cristos. La principal fiesta religiosa se lleva a cabo del 25 al 30 de junio, seguida de la del primero y dos de julio y la última el 24 de diciembre. La organización de las fiestas religiosas está a cargo de seis “Mayordomos”, los cuales aportan quince mil pesos para cubrir los gastos de la comida, la quema de cuatro castillos en honor a cada santo y el baile de feria. El primero de Julio también se realiza un baile y convivio a cargo de los mayordomos, al cual asisten habitantes de diferentes comunidades. Las festividades cívicas del veinte de noviembre, diez de mayo y treinta de abril son organizadas por los maestros, mediante la cooperación económica de los padres de familia.
- b. Se realizan actividades agrícolas de temporal, la mitad de los habitantes son propietarios de terrenos de cultivo, mientras que el resto de la población renta parcelas en mil pesos por sembrar una hectárea durante un año, lo que se traduce generalmente a una cosecha anual. Los principales cultivos de la localidad son el maíz, frijol gordo y frijol negro para autoconsumo, pocos agricultores venden sus excedentes. En menor cantidad se cosecha zacate para alimento del ganado. Cuentan con huertos de traspatio donde se planta cilantro, pápalo y calabaza grande. Actualmente la actividad agrícola se ha dejado de lado debido al descuido de los habitantes y a la falta de tierras para cultivo.

- c. Los hombres se emplean en actividades agrícolas de forma esporádica, lo que los hace emplearse en varias cosas a la vez ya sea en el campo, en las huertas de café, en la venta de granos, crianza de animales, albañilería o dentro de la central de abastos, algunos otros optan por salir en busca de empleo, principalmente, al Distrito federal o a los Estados Unidos. Las mujeres se dedican al dibujo de tenangos y otras al bordado de los mismos, los cuales comercializan con gente nativa y externa a la localidad.
- d. Los huertos de café, son propiedad de algunos cuantos, que no tiene gran impacto en el generación de recursos económicos de y para la localidad.
- e. La venta de bordados, telas y animales no se da en un espacio determinado, son los comerciantes los que van por la mercancía hasta la localidad.
- f. Cuentan con servicio de agua potable proveniente de un manantial cercano que subministra el agua por las noches. No cuentan con sistema de riego para las tierras de cultivo. El servicio eléctrico es deficiente sobre todo cuando hay tormentas, pues han permanecido entre quince y veinte días sin dicho servicio. Sólo la tercera parte de la localidad cuenta con drenaje, éste desemboca en un río.
- g. San Pablo cuenta con escuela de educación preescolar, primaria y telesecundaria, en el caso de los jóvenes que continúan sus estudios ingresan al bachillerato de Tenango. En el centro de salud, se recibe atención médica de lunes a viernes, el personal lo integran dos doctoras y una enfermera y un sábado cada quince días el servicio está a cargo de una pasante que cubre guardia, los medicamentos también son gratuitos.
- h. Para la designación de sus autoridades se realiza una reunión general donde se vota libremente, designando así al delegado y su suplente.
- i. Desconocen sobre la IMM.
- j. Se ha percibido una disminución en los casos de violencia contra las mujeres, aunque siguen presentándose, en este año se supo de dos casos que fueron llevados a la presidencia municipal y de ahí se canalizaron a Tenango.
- k. La falta de recursos obliga a los hombres a buscar trabajo fuera de su localidad, mientras la familia se queda sin recursos hasta que éste regresa, pues los pocos recursos son invertidos en el traslado del hom-

bre a su empleo. Anualmente, entre cinco y seis jóvenes desertan después ingresar al bachillerato.

Encuestas levantadas y referidas

Levantadas

Mujeres	Hombres	Total
26	9	35

Referidas

Mujeres	Hombres	Total
58	69	124

Observaciones: no se presentaron problemas para la actividad, las personas colaboraron abierta y cálidamente en el levantamiento de la información.



VARIABLES	MIGRACIÓN FEMENINA INTERNA		MIGRACIÓN FEMENINA EXTERNA		MIGRACIÓN HOMBRES	
	ASOCIATIVA	AUTÓNOMA	ASOCIATIVA	AUTÓNOMA	INTERNA	EXTERNA
Promedio de edad	32	-	47	33	38	38
Nivel educativo	ID	ID	ID	Primaria trunca	Primaria trunca	Primaria terminada
Estado civil	Soltera	-	Casada	Casada	Soltero	Casado
En qué se empleó	Nada	ID	Nada	Servicios	Servicios	Agricultura
Estatus migratorio	NA ¹²⁸	NA	Sin documentos	Sin documentos	NA	Sin documentos
Habilidad principal	Trabajo doméstico	ID	ID	Bordar / Trabajo doméstico	Agricultura	Agricultura

Fuente: Encuesta por unidades domésticas sobre migración femenina en el Estado de Hidalgo 2012, Instituto Hidalguense de las Mujeres | Luna de Barro, Consultora.

¹²⁸ No aplica (NA).

CONTEXTO ANALÍTICO

En la localidad de Santa Mónica, el 41.1% son migrantes. De estos, el 24.7% son mujeres. En el caso del total de migrantes mujeres, el 20% corresponde al modo asociativo interno; 30% al modo autónomo interno; 10% al modo asociativo externo; y, 40% al modo autónomo externo. En los hombres, 13.1% corresponde a la migración interna y 86.9% a la externa. La migración total en esta localidad es ligeramente menor a la media estatal (45.2%). En lo que se refiere a la migración externa de mujeres representa el 50% lo que significa casi el doble de la media estatal (25.3%). En cuanto a la migración interna, en el caso de las mujeres (50%) es casi 25 puntos menor a la media estatal (74.7%) y, en los hombres representa sólo el 13.1%, muy por debajo de la media estatal (37.3%).

Las mujeres migran desde muy jóvenes, habitualmente en edades equivalentes a la media estatal, con excepción de las mujeres migrantes asociativas. Los hombres lo hacen a edades mayores. Los valores relativos al nivel educativo muestran importantes diferencias a la baja en cuanto a los valores prevalentes en la media estatal. Tanto mujeres como hombres coinciden con la media estatal en cuanto al estado civil y el estatus migratorio. En materia de empleo en el lugar de destino, ni las mujeres ni los hombres presentan ninguna habilidad particular y muestran los mismos valores que el conjunto estatal (servicios y agricultura, respectivamente).

Destino principal de la migración Localidad: Santa Mónica

DESTINO	MIGRACIÓN FEMENINA INTERNA		MIGRACIÓN FEMENINA EXTERNA		MIGRACIÓN HOMBRES	
	ASOCIATIVA	AUTÓNOMA	ASOCIATIVA	AUTÓNOMA	INTERNA	EXTERNA
Localidad	ID ¹²⁹	ID	NA	NA	ID	NA
Municipio	ID	ID	NA	NA	ID	NA
Estado	Estado de México	ID	NA	NA	Distrito Federal	NA
Estado de la Unión Americana	NA ¹³⁰	NA	ID	Virginia	NA	Virginia

Fuente: Encuesta por unidades domésticas sobre migración femenina en el Estado de Hidalgo 2012, Instituto Hidalguense de las Mujeres | Luna de Barro, Consultora.

La mayor parte de la migración interna de mujeres y hombres se dirige hacia el Distrito Federal y el Estado de México, aunque la migración feme-

¹²⁹ Insuficiencia de datos (ID).

¹³⁰ No aplica (NA).

nina, tratándose de un municipio de alta composición indígena es muy reducida. La migración externa de mujeres y hombres, tiene como destino principal el estado de Virginia de la Unión Americana, donde la mayoría de los migrantes hombres se dedican a la agricultura y las migrantes mujeres al servicio doméstico.

Región XIII | Municipio: Tenango de Doria
Localidad | Santa Mónica

Condiciones sociodemográficas de la localidad

Población total	Mujeres	Hombres
1,238	695	543

Percepción general de cómo vive la gente de la comunidad

- a. En Santa Mónica se realizan 3 fiestas en el año la primera el 3 de Mayo celebrando el Día de la cruz, la segunda que es la más grande se realiza el 27 de Agosto y es en honor de Santa Mónica, para esta celebración se contrata una banda de viento, se hace la tradicional quema de castillo y del torito, además de diversas actividades deportivas y artísticas, existe otra fiesta menos relevante, efectuada el doce de Diciembre en conmemoración de la aparición de la Virgen de Guadalupe. La organización de estos eventos corre a cargo de un comité conformado por seis mayordomos elegidos al término de la feria principal y encargados de recolectar la cooperación (que es voluntaria) para las 3 celebraciones anuales, este año no se realizó la fiesta principal ya que los recursos recolectados se utilizaron para terminar de construir la iglesia. Las fiestas cívicas por lo regular no se festejan y si lo hacen, los gastos corren a cargo de la primaria local la cual organiza convivios pequeños. En esta localidad se bordan servilletas, blusas y faldas, estas artesanías son hechas por las mujeres.
- b. La localidad cultiva por temporal debido a la falta de agua para riego. Maíz, tomate, cacahuate y frijol son los más sembrados. Los productos que cosechan son de autoconsumo y no se comercializan debido a que la producción es escasa, cabe mencionar que la tierra de esta localidad es fértil y húmeda, sin embargo, la falta de recursos hace que las personas no logren aprovechar la riqueza de la tierra.
- c. La mayoría de la población han migrado o es migrante, alrededor de un setenta por ciento a salido del País en busca de mejores oportunidades, esté fenómeno involucra a familias completas (mujeres, hombres y niños). Aquellos que viven en la localidad se emplean en la construcción, la ganadería, la agricultura, y en pequeños negocios locales.

- d. En Santa Mónica no hay empresas, ni fabricas que generen recursos para la localidad, de ahí la importancia de las remesas, pues sustentan la económica.
- e. Los lugares más frecuentes para la comercialización de sus productos son Tenango de Doria (que es su cabecera municipal) y Santa Ana (una localidad cercana).
- f. La red eléctrica cubre el ochenta por ciento del total de la localidad, lo que genera inconformidad ante la falta de ampliación del servicio eléctrico y las malas condiciones de la estructura de la misma. Sólo el 25 por ciento de la población cuenta agua potable, el resto de los habitantes acarrear agua de manantiales cercanos, organizándose en pequeños grupos de tres a cuatro personas para la compra de manguera y otros artículos que les permiten llevar agua hasta sus hogares. El drenaje está instalado en un sesenta por ciento, los residuos pasan por una planta tratadora y desembocan en un río que pasa dentro de la localidad. Hasta ahora, no cuentan con transporte público oficial, sin embargo, hay tres unidades privadas que brindan este servicio con horarios irregulares lo que complica el acceso a la comunidad.
- g. La localidad cuenta con preescolar, primaria y telesecundaria, en caso de continuar con sus estudios es necesario trasladarse a Tenango de Doria, aproximadamente uno de cada diez de los jóvenes terminan su educación media superior. Santa Mónica cuenta con una clínica la cual es atendida por una doctora de planta, titulada y una enfermera que brindan el servicio en un horario de 8:00 a 17:00 horas de lunes a viernes, la consulta es gratuita al igual que los medicamentos.
- h. La localidad de Santa Mónica elige a sus autoridades anualmente mediante votación directa y los puestos que se designan son: delegado, subdelegado, tesorero y secretario, en la votación pueden participar todos los habitantes siempre y cuando sean mayores de edad, para ello cuentan con una relación de los ciudadanos que ya pueden participar.
- i. No existe conocimiento de la existencia de la Instancia Municipal de Mujeres y mucho menos de sus funciones.
- j. En la localidad se mantiene la figura machista en la mayoría de los hombres y se han suscitado casos de violencia contra las mujeres en sus diferentes modalidades, por lo regular, estos casos no son de-

nunciados ya que es algo que se considera estándar y las mujeres se aguantan por temor.

- k. A razón de la falta de oportunidades en la localidad se han incrementado hechos delictivos como robos a casa habitación y de animales, así como asaltos a vendedores de reparto que ingresan a la localidad.

Encuestas levantadas y referidas

Levantadas

Mujeres	Hombres	Total
28	13	41

Referidas

Mujeres	Hombres	Total
68	88	156

Región XIII | Municipio de Metepec | Localidad: **Estación de Apulco**



VARIABLES	MIGRACIÓN FEMENINA INTERNA		MIGRACIÓN FEMENINA EXTERNA		MIGRACIÓN HOMBRES	
	ASOCIATIVA	AUTÓNOMA	ASOCIATIVA	AUTÓNOMA	INTERNA	EXTERNA
Promedio de edad	39	37	-	27	40	38
Nivel educativo	Secundaria trunca	Bachillerato trunco	ID	Bachillerato trunco	Secundaria terminada	Secundaria terminada
Estado civil	Casada	Unión libre	-	Madre soltera	Casado	Casado
En qué se empleó	Nada	Empleada de mostrador	ID	Servicios	Nada	Servicios
Estatus migratorio	NA ¹³¹	NA	ID	Sin documentos	NA	Sin documentos
Habilidad principal	Corte y confección	Corte y confección ID	ID	ID	Carpintería	Panadería

Fuente: Encuesta por unidades domésticas sobre migración femenina en el Estado de Hidalgo 2012, Instituto Hidalguense de las Mujeres | Luna de Barro, Consultora.

¹³¹ No aplica (NA).

CONTEXTO ANALÍTICO

En la localidad de Estación de Apulco, el 45.1% son migrantes. De estos, el 54.2% son mujeres. En el caso del total de migrantes mujeres, el 58.6% corresponde al modo asociativo interno; 32.8% al modo autónomo interno; 5.2% al modo asociativo externo; y, 3.4% al modo autónomo externo. En los hombres, 55.1% corresponde a la migración interna y 44.9% a la externa. La migración total en esta localidad es equivalente a la media estatal (45.2%). En lo que se refiere a la migración externa de mujeres representa el 8.6% lo que significa casi una tercera parte de la media estatal (25.3%). En cuanto a la migración interna, en el caso de las mujeres (91.4%) es casi 18 puntos mayor a la media estatal (74.7%) y, en los hombres representa el 55.1%, muy por encima de la media estatal (37.3%).

Las mujeres migran desde muy jóvenes, sobre todo las que lo hacen en modo autónomo hacia el exterior. Los hombres lo hacen a edades mayores. Los valores relativos al nivel educativo muestran importantes diferencias a la alta en cuanto a los valores prevalentes en la media estatal. Tanto mujeres como hombres coinciden con la media estatal en cuanto al estado civil y el estatus migratorio. En materia de empleo en el lugar de destino, ni las mujeres ni los hombres obtienen puestos más allá de los servicios; a pesar de ello, las habilidades de mujeres y hombres, aunados a la mejor formación académica, permitirían imaginar un mejor escenario.

Destino principal de la migración Localidad: Estación de Apulco

DESTINO	MIGRACIÓN FEMENINA INTERNA		MIGRACIÓN FEMENINA EXTERNA		MIGRACIÓN HOMBRES	
	ASOCIATIVA	AUTÓNOMA	ASOCIATIVA	AUTÓNOMA	INTERNA	EXTERNA
Localidad	El Sabino	ID ¹³²	NA	NA	ID	NA
Municipio	Agua Blanca de Iturbide	Tulancingo de Bravo	NA	NA	Pachuca de Soto	NA
Estado	Distrito Federal	Distrito Federal	NA	NA	Distrito Federal	NA
Estado de la Unión Americana	NA ¹³³	NA	ID	California	NA	California

Fuente: Encuesta por unidades domésticas sobre migración femenina en el Estado de Hidalgo 2012, Instituto Hidalguense de las Mujeres | Luna de Barro, Consultora.

¹³² Insuficiencia de datos (ID).

¹³³ No aplica (NA).

La mayor parte de la migración interna de mujeres y hombres se dirige hacia el Distrito Federal y a las cabeceras municipales cercanas a la localidad. La migración externa autónoma de mujeres, y la migración de hombres, tiene como destino principal el estado de California de la Unión Americana, que representa un destino vinculado a la agricultura en los hombres y los servicios domésticos en mujeres.

Región XIII | Municipio: Metepec
Localidad | Estación de Apulco

Condiciones socio demográficas de la localidad

Población total	Mujeres	Hombres
1,438	776	662

Percepción general de cómo vive la gente de la comunidad

- a. La fiesta patronal se realiza del primero al cuatro de septiembre celebrando a la virgen de los Remedios. La organización corre a cargo de un comité elegido anualmente el cual se encarga de recolectar la cooperación, que es voluntaria. Otra forma de obtener recursos para la celebración es mediante la renta del espacio público a los comerciantes que vienen de otras localidades. A los comerciantes locales no se les cobra el derecho a piso a cambio de que elaboren la comida para la celebración del quince de septiembre. La localidad Estación de Apulco anualmente organiza un carnaval una semana antes del miércoles de ceniza, este ya es una tradición de más de cien años. En esta localidad existe una asociación ganadera la cual se formó para poder obtener recursos del gobierno, actualmente los miembros de la asociación trabajan individualmente y solo se reúnen para bajar los recursos de gobierno. Las tierras se trabajan de forma individual y las mujeres también apoyan en este trabajo.
- b. Los cultivos de la localidad son temporales aunque existe una pequeña zona de riego y el agua es extraída de pozos cercanos. La mayoría de los terrenos son ejidales. Los principales cultivos son: maíz, frijol, cebada y avena. La mayoría de los productos son para autoconsumo. Quienes poseen mayor terreno producen lo suficiente para comercializarlos. Hay muchas personas que acostumbran tener sus huertos y sembrar lechuga, acelga, cilantro y rábano.
- c. Muchos de los habitantes de Estación de Apulco se dedican a la docencia. Algunos otros trabajan en la costura, construcción o como empleados de mostrador. Existe una caolinera (mina de la cual se extrae materia prima para la elaboración de cerámica) que da empleo a varios habitantes de la comunidad. Algunos productores de ganado

porcino comercializan su producto en la región y otros lo venden en carnicerías propias. Además existen lugares turísticos que ofrecen paseos en globos aerostáticos para lo cual contratan personas del lugar. Otra actividad en la que se emplean los habitantes es elaborar mesas, sillas y bancas de fierro. Cabe mencionar que las remesas de las personas que se van a Estados Unidos a trabajar representan un importante ingreso para la localidad.

- d. Existen numerosos locales comerciales como papelerías, gasolinera, panaderías, farmacias etc. los cuales fomentan el desarrollo económico de la localidad. Otra forma productiva es la caolinera que genera empleos e ingresos locales. Además los centros turísticos con sus paseos en globo atraen un gran número de turistas y por consiguiente una importante derrama económica. Existen personas que se dedican a la elaboración de disfraces y los comercializan dentro y fuera de la región, algunos de estos disfraces alcanzan los sesenta mil pesos y significan una oportunidad de empleo para al menos diez personas.
- e. El lugar más frecuente para la comercialización de los productos agrícolas y pecuarios es Tulancingo y en el caso de la materia prima de la caolinera, esta se vende a Monterrey y Dolores Hidalgo.
- f. La red eléctrica cubre totalmente la localidad al igual que el agua potable, para este servicio hay un control de horarios con la finalidad de que exista una adecuada administración del recurso. El agua es extraída de un manantial local. El drenaje cubre un noventa por ciento de la localidad. Se cuenta con una planta tratadora pero no está en funcionamiento. Existen tres líneas de transporte público que atraviesan la localidad, con las rutas México-Huayacocotla, Tulancingo-Agua Blanca y Tulancingo-Estación de Apulco, esta última ofrece servicio dentro de la localidad.
- g. La localidad cuenta con preescolar, primaria, telesecundaria y CBTa. Es importante mencionar que la primaria es la más grande e importante de la región. El centro de salud de Estación de Apulco está a cargo de un médico y 2 enfermeras. Se da servicio en un horario de 8:00 am a 4:00 pm y a decir de los locatarios la atención es mala además de que el servicio es suspendido el día miércoles. La consulta y el medicamento son gratuitos aunque insuficientes.
- h. La localidad elige cada año a sus autoridades mediante una asamblea en la que participan todas las personas mayores de edad. Existe la posibilidad de que el delegado se reelija pero solo por un año. Durante la asamblea también se nombran integrantes de diversos comités como el comité de agua, alcantarillado y el comité de carnaval.

- i. No existe mucha relación con la IMM, pero si se tiene conocimiento de su existencia.
- j. En la localidad prevalecen los problemas de violencia contra la mujer pero son pocos los que se reportan. El delegado es quien se encarga de remitirlos a la cabecera municipal.
- k. A razón de la falta de oportunidades los jóvenes se han visto obligados a migrar, de hecho aproximadamente un diez por ciento de los habitantes han migrado a los Estados Unidos.

Encuestas levantadas y referidas

Levantadas

Mujeres	Hombres	Total
44	16	60

Referidas

Mujeres	Hombres	Total
75	85	160

Observaciones: no hubo inconvenientes al realizar el levantamiento de encuestas.

REGIÓN XV

Municipio de Atotonilco el Grande | Localidad: **La Estancia**

Localidad: **Los Sabinos**

Localidad: **Tiltepec**

Municipio de Acatlán | Localidad: **Almoleya**

Localidad: **Meteppec Primero**

Localidad: **San Dionisio**

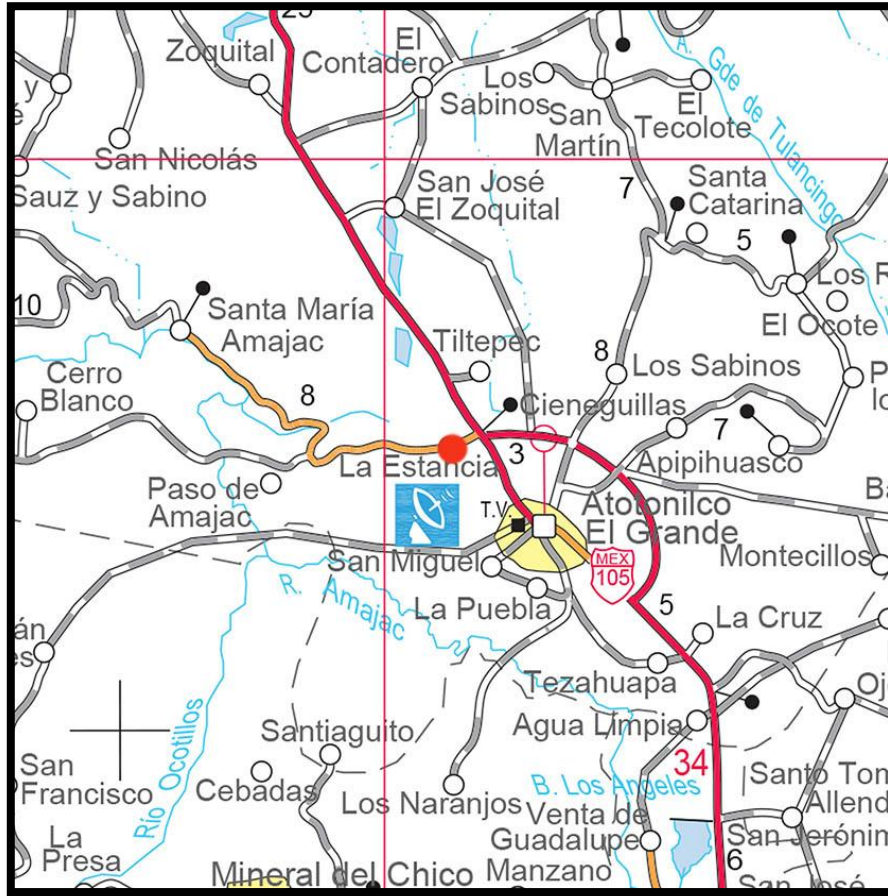
Municipio de Huasca de Ocampo | Localidad: **Río Seco de Doria**

Localidad: **San José de Ocotillos**

Localidad: **Tlaxocoyucan**

Municipio de Omitlán de Juárez | Localidad: **San Antonio El Paso**

Región XV | Municipio de Atotonilco El Grande | Localidad: **La Estancia**



VARIABLES	MIGRACIÓN FEMENINA INTERNA		MIGRACIÓN FEMENINA EXTERNA		MIGRACIÓN HOMBRES	
	ASOCIATIVA	AUTÓNOMA	ASOCIATIVA	AUTÓNOMA	INTERNA	EXTERNA
Promedio de edad	29	29	ID ¹³⁴	31	26	36
Nivel educativo	Secundaria trunca	Primaria trunca	ID	Secundaria trunca	Primaria terminada	Secundaria trunca
Estado civil	Unión libre	Unión libre	Casada	Unión libre	Soltero	Unión libre
En qué se empleó	Nada	Servicios	ID	Servicios	Nada / Industria de la construcción	Industria de la construcción
Estatus migratorio	NA ¹³⁵	NA	ID	Sin documentos	NA	Sin documentos
Habilidad principal	Trabajo doméstico	Trabajo doméstico	ID	Agricultura / Trabajo doméstico	Trabajo de la construcción	Agricultura

Fuente: Encuesta por unidades domésticas sobre migración femenina en el Estado de Hidalgo 2012, Instituto Hidalguense de las Mujeres | Luna de Barro, Consultora.

¹³⁴ Insuficiencia de datos (ID).

¹³⁵ No aplica (NA).

CONTEXTO ANALÍTICO

En la localidad de La Estancia, el 36.6% son migrantes. De estos, el 40.5% son mujeres. En el caso del total de migrantes mujeres, el 31.3% corresponde al modo asociativo interno; 46.9% al modo autónomo interno; 6.3% al modo asociativo externo; y, 15.6% al modo autónomo externo. En los hombres, 25.5% corresponde a la migración interna y 74.5% a la externa. La migración total en esta localidad es sensiblemente menor a la media estatal (45.2%). En lo que se refiere a la migración externa de mujeres representa el 21.9% lo que significa una cifra cercana a la media estatal (25.3%). En cuanto a la migración interna, en el caso de las mujeres (78.1%) es ligeramente mayor a la media estatal (74.7%) y, en los hombres representa el 25.5%, muy por debajo de la media estatal (37.3%).

Las mujeres migran desde muy jóvenes, en valores equivalentes a la media de la muestra estatal. Los hombres lo hacen a edades ligeramente mayores. Los valores relativos al nivel educativo muestran importantes diferencias a la baja en cuanto a los valores prevalentes en la media estatal. Tanto mujeres como hombres, no coinciden con la media estatal en cuanto al estado civil, prevalecen los valores de “unión libre”. En materia de empleo en el lugar de destino, ni las mujeres ni los hombres obtienen puestos más allá de los servicios; las habilidades de mujeres y hombres muestran, de manera equivalente a los valores más frecuentes en la muestra estatal, los servicios domésticos y la agricultura para mujeres y hombres, respectivamente.

Destino principal de la migración Localidad: La Estancia

DESTINO	MIGRACIÓN FEMENINA INTERNA		MIGRACIÓN FEMENINA EXTERNA		MIGRACIÓN HOMBRES	
	ASOCIATIVA	AUTÓNOMA	ASOCIATIVA	AUTÓNOMA	INTERNA	EXTERNA
Localidad	Santa María Amajac	ID ¹³⁶	NA	NA	ID	NA
Municipio	Atotonilco El Grande	ID	NA	NA	ID	NA
Estado	Estado de México	ID	NA	NA	Distrito Federal	NA
Estado de la Unión Americana	NA ¹³⁷	NA	ID	California	NA	California

Fuente: Encuesta por unidades domésticas sobre migración femenina en el Estado de Hidalgo 2012, Instituto Hidalguense de las Mujeres | Luna de Barro, Consultora.

¹³⁶ Insuficiencia de datos (ID).

¹³⁷ No aplica (NA).

La mayor parte de la migración interna de mujeres y hombres se dirige hacia el Distrito Federal y al Estado de México. La migración externa autónoma de mujeres, y la migración de hombres, tiene como destino principal el estado de California de la Unión Americana, que representa un destino vinculado a la agricultura en los hombres y los servicios domésticos en mujeres.

Región XV | Municipio: Atotonilco El Grande
Localidad | La Estancia

Condiciones sociodemográficas de la localidad

Población total	Mujeres	Hombres
1,481	744	737

Percepción general de cómo vive la gente de la comunidad

- a. La Estancia cuenta con tres capillas, a las cuales se les realiza una celebración anual respectivamente, para la organización del festejo se forman comités encargados de recabar las cooperaciones voluntarias de la población en general. Parte de lo recaudado también es usado para realizar mejoras a las capillas. En cuanto a los eventos cívicos, estos son preparados por el plantel de maestros de las instancias educativas de la localidad.

No tienen ninguna organización productiva vinculada a la alimentación ni a la elaboración de artesanía.

- b. En la comunidad ha disminuido el trabajo en el campo. La porción de tierra con la que cuentan algunas familias es trabajada por ellos mismos. Está destinada al cultivo de maíz en su mayoría y en menor medida al frijol, alfalfa y avena. Esta producción solo es para autoconsumo. Además se cultiva calabaza y flor de calabaza, que son los productos que se comercializan y se llevan a Atotonilco. No se acostumbra los huertos de traspatio.
- c. Los hombres de la comunidad se emplean en la construcción, carpintería y herrería. Sin embargo la mayoría tiene que salir de la localidad para buscar empleo o para vender algunos productos que elaboran. Existen maquiladoras cercanas a la localidad que brindan empleo a mujeres. Mientras que una minoría de los habitantes logran mantenerse gracias a la venta de animales de crianza.
- d. Otra forma productiva de la localidad es la venta de leche, la elaboración de quesos y crema.

- e. Los habitantes de la comunidad salen para vender sus productos a municipios cercanos, en la propia región y en la plaza local que se realiza cada día jueves. Lo poco que se cultiva, en este caso la calabaza y flor de calabaza se comercializan en Atotonilco.
- f. La localidad está completamente abastecida de luz eléctrica. El agua potable se distribuye por tandeo, dos veces por semana durante medio día. Las familias tratan en lo posible de juntar el agua de lluvia. No se cuenta con instalaciones de drenaje, se tienen fosas sépticas. En cuanto al transporte se refiere, se tienen corridas regulares, de la carretera federal a Atotonilco.
- g. La Estancia tiene un preescolar, una primaria, una secundaria y un bachillerato. La mayoría de las y los jóvenes asisten a cursar sus estudios de educación media superior. El centro de salud atiende a sus pacientes en servicio de veinticuatro horas, las consultas están a cargo de una doctora y una enfermera. La consulta se cobra, pero si se tiene seguro popular es gratuita al igual que los medicamentos.
- h. La autoridad en la Estancia está a cargo de dos delegados debido a que la comunidad es muy grande. Estos puestos se nombran mediante elección popular y son renovados cada año.
- i. En la localidad se desconoce por completo la existencia de la Instancia municipal de la mujer.
- j. Existen problemas de violencia contra la mujer. Esto se ha detectado durante las juntas escolares mediante comentarios. Es muy rara la vez que se denuncien situaciones de violencia. Y en caso de que lo hagan aun así las mujeres violentadas regresan con el marido.
- k. La falta de oportunidades genera problemas económicos para la subsistencia de las familias. Los jefes de familia se ven en la necesidad de migrar a otros lugares como el Distrito Federal y a Estados Unidos en búsqueda de empleo.

Encuestas levantadas y referidas

Levantadas

Mujeres	Hombres	Total
49	11	60

Referidas

Mujeres	Hombres	Total
59	98	157

Observaciones: los habitantes de la comunidad cooperaron satisfactoriamente para el levantamiento de la información.

Región XV | Municipio de Atotonilco El Grande | Localidad: **Los Sabinos**



VARIABLES	MIGRACIÓN FEMENINA INTERNA		MIGRACIÓN FEMENINA EXTERNA		MIGRACIÓN HOMBRES	
	ASOCIATIVA	AUTÓNOMA	ASOCIATIVA	AUTÓNOMA	INTERNA	EXTERNA
Promedio de edad	34	ID ¹³⁸	45	37	55	33
Nivel educativo	Secundaria trunca	ID	Secundaria trunca	Primaria terminada	Primaria trunca	Primaria terminada
Estado civil	Casada	Casada	Casada	Casada	Casado	Casado
En qué se empleó	Nada	ID	Nada	Agricultura	ID	Agricultura
Estatus migratorio	NA ¹³⁹	NA	Sin documentos / Pasaporte con visa de turista	Sin documentos	NA	Sin documentos
Habilidad principal	Trabajo doméstico	Trabajo doméstico	Trabajo doméstico	Trabajo doméstico	Agricultura	Agricultura

Fuente: Encuesta por unidades domésticas sobre migración femenina en el Estado de Hidalgo 2012, Instituto Hidalguense de las Mujeres | Luna de Barro, Consultora.

¹³⁸ Insuficiencia de datos (ID).

¹³⁹ No aplica (NA).

CONTEXTO ANALÍTICO

En la localidad de Los Sabinos, el 39.5% son migrantes. De estos, el 41.6% son mujeres. En el caso del total de migrantes mujeres, el 31.3% corresponde al modo asociativo interno; 12.5% al modo autónomo interno; 15.6% al modo asociativo externo; y, 40.6% al modo autónomo externo. En los hombres, 8.9% corresponde a la migración interna y 91.1% a la externa. La migración total en esta localidad es sensiblemente menor a la media estatal (45.2%). En lo que se refiere a la migración externa de mujeres representa el 21.9% lo que significa una cifra cercana a la media estatal (25.3%). En cuanto a la migración interna, en el caso de las mujeres (78.1%) es ligeramente mayor a la media estatal (74.7%) y, en los hombres representa el 25.5%, muy por debajo de la media estatal (37.3%).

Las mujeres migran desde muy jóvenes, en valores equivalentes a la media de la muestra estatal. Los hombres lo hacen a edades ligeramente mayores. Los valores relativos al nivel educativo muestran importantes diferencias a la baja en cuanto a los valores prevalentes en la media estatal. Tanto mujeres como hombres, coinciden con la media estatal en cuanto al estado civil, prevalecen los valores de “casada/o”. En materia de empleo en el lugar de destino, destaca la participación de las mujeres migrantes autónomas que participan mayoritariamente en la agricultura; las habilidades de mujeres y hombres muestran, de manera equivalente a los valores más frecuentes en la muestra estatal, los servicios domésticos y la agricultura para mujeres y hombres, respectivamente.

Destino principal de la migración Localidades: Los Sabinos

DESTINO	MIGRACIÓN FEMENINA INTERNA		MIGRACIÓN FEMENINA EXTERNA		MIGRACIÓN HOMBRES	
	ASOCIATIVA	AUTÓNOMA	ASOCIATIVA	AUTÓNOMA	INTERNA	EXTERNA
Localidad	Santa Catarina	ID	NA	NA	ID	NA
Municipio	Omitlán de Juárez	ID	NA	NA	ID	NA
Estado	ID ¹⁴⁰	ID	NA	NA	Estado de México	NA
Estado de la Unión Americana	NA ¹⁴¹	NA	California	Washington	NA	Washington

Fuente: Encuesta por unidades domésticas sobre migración femenina en el Estado de Hidalgo 2012, Instituto Hidalguense de las Mujeres | Luna de Barro, Consultora.

¹⁴⁰ Insuficiencia de datos (ID).

¹⁴¹ No aplica (NA).

La mayor parte de la migración interna de mujeres y hombres se dirige hacia el Estado de México. La migración externa autónoma de mujeres, y la migración de hombres, tiene como destino principal el estado de Washington al norte de la Unión Americana, que representa un destino vinculado a la agricultura tanto en hombres como en mujeres. Llama la atención que la migración femenina asociativa externa se dirige a California, presentando uno de los raros casos en que no coincide con la migración masculina externa.

Región XV | Municipio: Atotonilco El Grande
Localidad | Los Sabinos

Condiciones sociodemográficas de la localidad

Población total	Mujeres	Hombres
1,323	727	596

Percepción general de cómo vive la gente de la comunidad

Las principales necesidades de la localidad de Los Sabinos son la falta de empleo, la pavimentación de sus caminos y la regularización de servicio de agua. La diversidad religiosa de la localidad oscila entre evangélicos, cristianos y católicos.

- a. La principal festividad religiosa se celebra el quince de mayo, la organización está a cargo de los llamados “capitanes” y como la comunidad está dividida en cuatro secciones a cada una corresponde nombrar a su capitán. La cooperación es fijada en determinada tarifa que varía cada año, pero al final se coopera hasta donde las posibilidades lo permiten. Las fiestas cívicas corren a cargo de los maestros, el comité de padres de familia y los alumnos, en el caso de las mejoras a los planteles son los mismos padres y la presidencia municipal quienes aportan el recurso económico. Las madres de familia están al pendiente y participan activamente en este tipo de actividades.

Son pocas las personas que aún mantienen su cultivo de traspatio. En esta localidad no se produce ningún tipo de artesanía.

- b. Actualmente no cuentan con ninguna organización productiva vinculada a la alimentación por la falta de agua que se da en la localidad. Del total de sus tierras la mitad son de temporal y la otra de riego. Aquellos que siembran, en su mayoría cultivan maíz, exclusivamente para autoconsumo y en el caso de la siembra del forraje, la avena solo es de temporal y depende del clima.
- c. La mayoría de las mujeres salen a buscar trabajo desde los doce o trece años, principalmente a Atotonilco. Las mujeres se emplean como costureras ya sea en “Daniela” una maquiladora de ropa interior o en los pequeños talleres de costura que se han abierto en la cabecera

Municipal o como empleadas de mostrador en los diversos comercios de Atotonilco. Los hombres, en su mayoría se dedican al campo o al cuidado de animales, que en la mayoría de los casos no es propio, tres hombres de la localidad son los operadores del transporte con ruta única que lleva de la cabecera municipal a la localidad y viceversa. La entrevistada refiere: “Son las mujeres las que salen y trabajan, son ellas las que traen el dinero a sus casas para cubrir los gastos”.

- d. Existen otras formas de producción en la localidad, la principal es un invernadero de jitomates pero al no ser comunal sólo genera empleos temporales, de igual manera, hay ranchos ganaderos que se dedican a la engorda de becerros (reses) dando trabajo a dos o cuatro personas. En la temporada de nuez ésta es traída cada año de Chihuahua, de la Vega de Metztlán o de la Barranca de la Biosfera de Metztlán y el trabajo consiste en pelarla para su comercialización.
- e. Los pequeños excedentes que logra generar la producción temporal de la localidad es comercializada entre los mismos habitantes.
- f. La localidad no cuenta con servicio de drenaje, la entrevistada refiere: “como las casas están muy apartadas unas de otras, cada familia tiene su fosa séptica”. Actualmente tienen grandes problemas con el abasto del agua, el entrevistado dice: “no entregan cuentas y no atienden” el pago de dicho servicio se hace de forma anual y la cuota es de 44 pesos por trimestre al Sistema Berro Cerro Colorado el cual los abastece dos veces por semana. La problemática, es que el agua atraviesa primero por las tierras de los ganaderos y ellos ocupan la mayor parte de ésta e incluso, la juntan y guardan para los animales, lo que ocasiona que la presión del agua disminuya de forma escalonada hacia el centro hasta el punto de que en las casas más lejanas no vean ni una gota de agua.
- g. En el caso del servicio de luz, las casas más lejanas al centro o las que son nuevas (construidas por migrantes que viven en Estados Unidos) no cuenta con este servicio. En Los Sabinos tres unidades de particulares (originarios de la localidad) son el transporte de la localidad, éstas cubren un horario de 07:00 a 19:15 horas, de lunes a domingo, la última vuelta de la ruta es exclusiva para todas las mujeres que trabajan en Atotonilco en la maquiladora, el entrevistado afirma: “ya en la tarde, despuesito de las cuatro ya no salen las combis tan seguido”.
- h. Esta localidad no cuenta con caminos, ni carreteras pavimentadas lo que genera un traslado lento y de mayor riesgo en la época de lluvias.

Referente a la basura, es presidencia municipal quien se encarga de enviar un camión recolector cada ocho días a la localidad, de igual forma el comité de el programa “Oportunidades” convoca a las y los beneficiarios a realizar faenas y limpieza de calles, la entrevistada refiere: “En Atotonilco se recicla una parte de basura y otra se quemara”.

- i. En Los Sabinos se cuenta con una escuela de educación preescolar, primaria y telesecundaria, los jóvenes que desean y están en la posibilidad de continuar con sus estudios, se inscriben en la Preparatoria particular de Atotonilco o en el Bachillerato que está en el cruce de Omitlán y para los que ingresan a nivel licenciatura la opción es trasladarse a Pachuca o Tulancingo. En la clínica de salubridad se da servicio a toda la población de la localidad, la consulta general tiene un costo de cuarenta pesos, pero es gratuita en el caso de aquellos que son beneficiarios del programa “PROGRESA”. El personal de la clínica está conformado por una enfermera y dos médicos que atienden durante el día y no hay servicio nocturno (en su mayoría, envían pasantes o practicantes) el médico titular regresa a la cabecera municipal por las tardes. En el caso de las emergencias todas son atendidas directamente en Atotonilco.
- j. La población participa y vota de forma libre y abierta en la designación de sus autoridades en una reunión anual general a la que son convocados todos los habitantes, en ella eligen cuatro comisionados, uno por cada sección, el designado como representante de la sección centro, es automáticamente nombrado: delegado. Las principales cualidades que la gente reconoce en sus comisionados son: que sea una persona conocedora de los programas y apoyos que ofrece el municipio, que esté informado de lo que acontece en Atotonilco y pase la mayor parte del tiempo en la cabecera municipal.
- k. No tienen conocimiento de la IMM, ni de las funciones que ésta debería desarrollar al interior de municipio.
- l. La violencia contra las mujeres es algo que se ha reducido notablemente en la población, la informante afirma: “La mujer por muy ignorante que sea, sabe sus derechos y se queja con la autoridad”, sin embargo “aun hay casos de vecinas y conocidas que no tienen libertad, pues sus esposos son machistas”.
- m. Los problemas más graves que genera la falta de oportunidades para esta localidad son: el alcoholismo que se presenta en mujeres y hombres, la migración a Estados Unidos, los problemas conyugales, desintegración familiar, la creación de “pandillas” juveniles resultantes de

la falta de oportunidades de empleo y educación, los recientes robos a viviendas de la localidad.

Encuestas levantadas y referidas

Levantadas

Mujeres	Hombres	Total
29	16	45

Referidas

Mujeres	Hombres	Total
75	75	150

Observaciones: no se tuvo problema alguno en el levantamiento de la información, las personas colaboraron con la actividad.

Región XV | Municipio de Atotonilco El Grande | Localidad: **Tiltepec**



VARIABLES	MIGRACIÓN FEMENINA INTERNA		MIGRACIÓN FEMENINA EXTERNA		MIGRACIÓN HOMBRES	
	ASOCIATIVA	AUTÓNOMA	ASOCIATIVA	AUTÓNOMA	INTERNA	EXTERNA
Promedio de edad	25	32	-	37	35	36
Nivel educativo	Primaria terminada	Bachillerato trunco	ID	Primaria trunca	Secundaria trunca	Secundaria trunca
Estado civil	Soltera	Divorciada / separada	-	Unión libre	Soltero	Unión libre
En qué se empleó	Nada	Servicios / Empleada doméstica / Nada	ID	ID	Nada	Industria de la construcción / Agricultura
Estatus migratorio	NA ¹⁴²	NA	ID	Sin documentos	NA	Sin documentos
Habilidad principal	Trabajo doméstico	Labores de oficina	ID	ID	Trabajo de la construcción	Trabajo de la construcción

Fuente: Encuesta por unidades domésticas sobre migración femenina en el Estado de Hidalgo 2012, Instituto Hidalguense de las Mujeres | Luna de Barro, Consultora.

¹⁴² No aplica (NA).

CONTEXTO ANALÍTICO

En la localidad de Tiltepec, el 36.9% son migrantes. De estos, el 50% son mujeres. En el caso del total de migrantes mujeres, el 58.1% corresponde al modo asociativo interno; 29% al modo autónomo interno; 3.2% al modo asociativo externo; y, 9.7% al modo autónomo externo. En los hombres, 38.7% corresponde a la migración interna y 61.3% a la externa. La migración total en esta localidad es sensiblemente menor a la media estatal (45.2%). En lo que se refiere a la migración externa de mujeres representa el 11.9% lo que significa una cifra muy por debajo de la media estatal (25.3%). En cuanto a la migración interna, en el caso de las mujeres (88.1%) es sensiblemente mayor a la media estatal (74.7%) y, en los hombres representa el 38.7%, cifra equivalente a la media estatal (37.3%).

Las mujeres migran desde muy jóvenes, en valores equivalentes a la media de la muestra estatal. Los hombres lo hacen a edades ligeramente mayores. Los valores relativos al nivel educativo muestran importantes diferencias a la baja en cuanto a los valores prevalentes en la media estatal, particularmente en las mujeres migrantes asociativas internas y autónomas externas. Tanto mujeres como hombres, no coinciden con la media estatal en cuanto al estado civil. En materia de empleo en el lugar de destino, los valores se muestran muy por debajo de las mayores frecuencias estatales y la mayoría no consigue empleo en sus lugares de destino. Destacan las habilidades de mujeres migrantes autónomas internas en cuanto a sus conocimientos para las labores de oficina.

Destino principal de la migración Localidad: Tiltepec

DESTINO	MIGRACIÓN FEMENINA INTERNA		MIGRACIÓN FEMENINA EXTERNA		MIGRACIÓN HOMBRES	
	ASOCIATIVA	AUTÓNOMA	ASOCIATIVA	AUTÓNOMA	INTERNA	EXTERNA
Localidad	Atotonilco El Grande	ID	NA	NA	Atotonilco	NA
Municipio	Omitlán de Juárez	ID	NA	NA	Pachuca de Soto	NA
Estado	ID ¹⁴³	Distrito Federal	NA	NA	Distrito Federal	NA
Estado de la Unión Americana	NA ¹⁴⁴	NA	ID	California	NA	California

Fuente: Encuesta por unidades domésticas sobre migración femenina en el Estado de Hidalgo 2012, Instituto Hidalguense de las Mujeres | Luna de Barro, Consultora.

¹⁴³ Insuficiencia de datos (ID).

¹⁴⁴ No aplica (NA).

La mayor parte de la migración interna de mujeres y hombres se dirige hacia el Distrito Federal y a las cabeceras municipales vecinas. La migración externa autónoma de mujeres, y la migración de hombres, tiene como destino principal el estado de California al oeste de la Unión Americana, que representa un destino vinculado a la agricultura tanto en hombres como en mujeres.

Región XV | Municipio: Atotonilco El Grande
Localidad | Tiltepec

Condiciones sociodemográficas de la localidad

Población total	Mujeres	Hombres
1,272	675	597

Percepción general de cómo vive la gente de la comunidad

Se registró el deceso de una persona durante las fiestas patronales el año pasado, lo que causó la suspensión de este festejo.

- a. Desde hace un año, en la localidad de Tiltepec la organización de los eventos religiosos fue retomada por la población joven y el delegado. Conmemoran a San Miguel, los días ocho de mayo y el 29 de septiembre, en las dos capillas. Para el desarrollo de las actividades, los padres de familia aportan cooperaciones. Las celebraciones cívicas se realizan en las escuelas; para festejos que requieran mayor inversión de tiempo y dinero se unen a Atotonilco.

Las personas no producen artesanías.

- b. En Tiltepec las parcelas están distribuidas por jefe de familia, y se trabajan tanto por el hombre como por la mujer. La mayoría de las personas cuentan con una porción de tierra, en donde cultivan maíz y ocasionalmente frijol; las condiciones climáticas no permiten cosechas abundantes y variadas. Desde hace tres años a causa de las granizadas, las heladas, las sequías y las inundaciones no han logrado obtener productos que sirvan para el autoconsumo o la venta de excedentes. No construyen huertos familiares, porque el agua es escasa.
- c. Para obtener recursos económicos, los hombres trabajan en el campo o realizan a pequeña escala la engorda de reses o marranos. Cuando son solicitados, salen a Pachuca para desempeñarse como albañiles. Las mujeres atienden locales comerciales en el área de Atotonilco.
- d. La comunidad no tiene otras formas de producción.

- e. La población generalmente labora como empleado, por lo que no hay ventas de artículos elaborados al interior de la localidad o en otros municipios.
- f. Dentro de la localidad, las casas ubicadas en la periferia no tienen servicio de luz eléctrica. Hay instalaciones hidráulicas y el servicio de agua potable se recibe dos veces por semana. Los residuos sólidos se encargan de recogerlos la presidencia municipal. No hay transporte colectivo que se dirija al centro de la comunidad, para poder desplazarse a otros lugares es indispensable caminar hacia el paradero sobre la carretera federal.
- g. Tiltepec cuenta con escuelas de nivel básico: preescolar y primaria. Para continuar con los estudios es necesario trasladarse a Atotonilco, en donde hay secundaria y se puede acceder al nivel medio superior.

Tienen dos centros de salud distribuidos en distintos barrios, sin embargo, no hay personal a cargo de atender a la población; para cubrir sus necesidades médicas acuden con médicos particulares o a la clínica de Atotonilco la cual recientemente fue trasladada en las inmediaciones de Tiltepec.

- h. Los habitantes de la comunidad participan en la designación de las autoridades, para ello la elección se lleva a cabo cada tres años.
- i. Desconocen si existen vínculos entre la localidad y la IMM.
- j. Según los comentarios de las personas en los barrios del Cerrito y en el Convento, se presentan casos de mujeres agredidas físicamente, inclusive la violencia sucede cuando ellas están embarazadas. Por parte del programa de Oportunidades, reciben pláticas.
- k. La falta de oportunidades entre la población provoca movimientos de migración, a nivel local e internacional. Otro efecto, son las conductas delictivas.

Encuestas levantadas y referidas

Levantadas

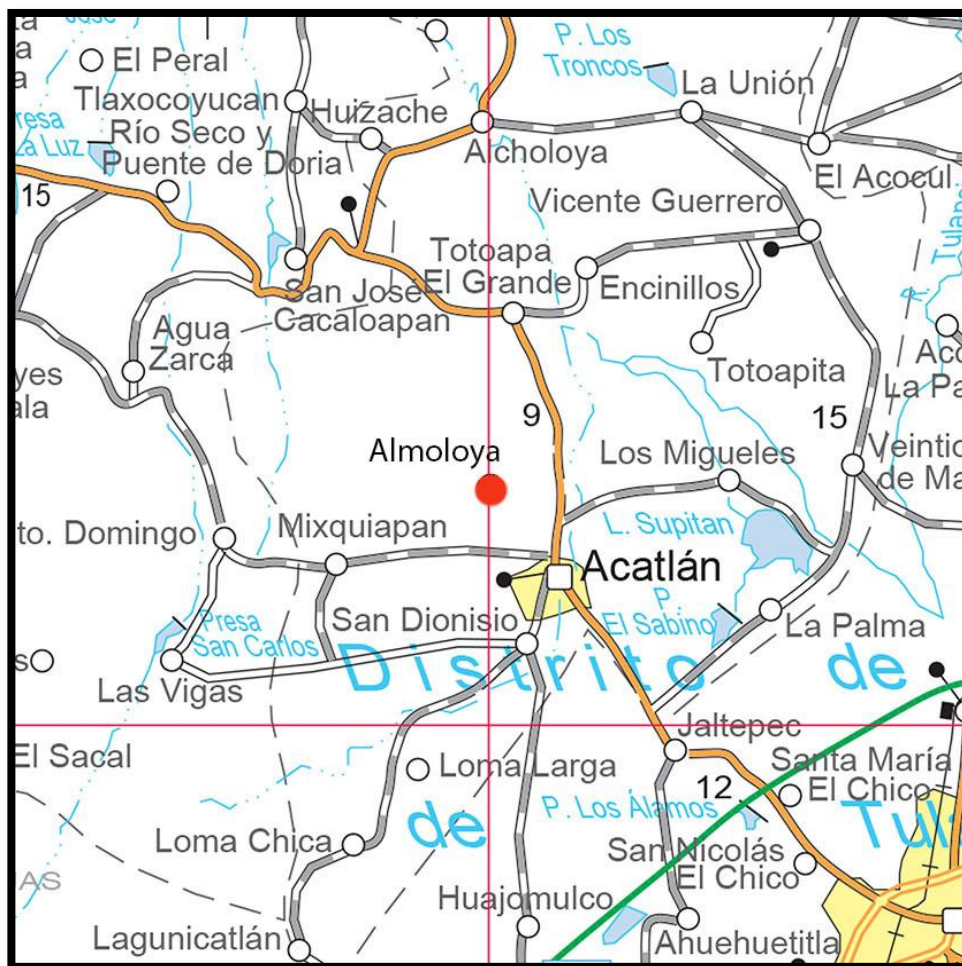
Mujeres	Hombres	Total
38	9	47

Referidas

Mujeres	Hombres	Total
52	75	127

Observaciones: no se presentaron problemas para el levantamiento de las encuestas, las personas cooperaron amablemente.

Región XV | Municipio de Acatlán | Localidad: **Almoloya**



VARIABLES	MIGRACIÓN FEMENINA INTERNA		MIGRACIÓN FEMENINA EXTERNA		MIGRACIÓN HOMBRES	
	ASOCIATIVA	AUTÓNOMA	ASOCIATIVA	AUTÓNOMA	INTERNA	EXTERNA
Promedio de edad	39	-	34	37	34	36
Nivel educativo	Secundaria terminada	ID	Bachillerato trunco	Secundaria trunca	Secundaria trunca	Secundaria trunca
Estado civil	Soltera	-	Soltera	Unión libre	Soltero	Casado
En qué se empleó	Nada	ID	ID	Empleada doméstica	ID	Servicios
Estatus migratorio	NA ¹⁴⁵	NA	Sin documentos	Sin documentos	NA	Sin documentos
Habilidad principal	Trabajo doméstico	ID	ID	Cuidado de animales	Agricultura	Agricultura

Fuente: Encuesta por unidades domésticas sobre migración femenina en el Estado de Hidalgo 2012, Instituto Hidalguense de las Mujeres | Luna de Barro, Consultora.

¹⁴⁵ No aplica (NA).

CONTEXTO ANALÍTICO

En la localidad de Almoloya, el 43% son migrantes. De estos, el 41.6% son mujeres. En el caso del total de migrantes mujeres, el 50% corresponde al modo asociativo interno; 25% al modo autónomo interno; 9.4% al modo asociativo externo; y, 15.6% al modo autónomo externo. En los hombres, 22.2% corresponde a la migración interna y 77.8% a la externa. La migración total en esta localidad es semejante a la media estatal (45.2%). En lo que se refiere a la migración externa de mujeres representa el 25% lo que significa una cifra equivalente a la media estatal (25.3%). En cuanto a la migración interna, en el caso de las mujeres (75%) es apenas menor que la media estatal (74.7%) y, en los hombres representa el 22.2%, cifra muy por debajo de la media estatal (37.3%).

Las mujeres y los hombres migran a edades ligeramente por encima de la media estatal. Los valores relativos al nivel educativo son, también, equivalentes a los valores que prevalecen en la muestra estatal, con excepción de la migración femenina asociativa externa que muestra algún avance en educación media superior. El empleo en los destinos habituales de la migración femenina y masculina de Almoloya son, en el mejor de los casos, el servicio doméstico para las mujeres y los servicios para los hombres. En cuanto al estado civil, Almoloya presenta diferencias importantes con la media estatal y el valor que prevalece es la soltería. Las habilidades de las mujeres migrantes internas asociativas muestran el valor habitual de servicios domésticos; en el caso de la migración femenina externa autónoma aparece el cuidado de animales.

Destino principal de la migración Localidad: Almoloya

DESTINO	MIGRACIÓN FEMENINA INTERNA		MIGRACIÓN FEMENINA EXTERNA		MIGRACIÓN HOMBRES	
	ASOCIATIVA	AUTÓNOMA	ASOCIATIVA	AUTÓNOMA	INTERNA	EXTERNA
Localidad	Tlacotalpilco	ID ¹⁴⁶	NA	NA	ID	NA
Municipio	Progreso de Obregón/Ixmiquilpan	Pachuca de Soto	NA	NA	Ixmiquilpan/Pachuca de Soto	NA
Estado	Distrito Federal	Distrito Federal	NA	NA	Estado de México	NA
Estado de la Unión Americana	NA ¹⁴⁷	NA	Georgia	Florida/Nevada	NA	Georgia

Fuente: Encuesta por unidades domésticas sobre migración femenina en el Estado de Hidalgo 2012, Instituto Hidalguense de las Mujeres | Luna de Barro, Consultora.

¹⁴⁶ Insuficiencia de datos (ID).

¹⁴⁷ No aplica (NA).

La mayor parte de la migración interna de mujeres y hombres se dirige hacia el Distrito Federal y el vecino Estado de México. La migración externa de mujeres y hombres, tienen destinos divergentes en la Unión Americana. Las mujeres migrantes asociativas externas se dirigen, al igual que los hombres, hacia el estado de Georgia y las mujeres migrantes autónomas externas hacia Florida y Nevada para incorporarse al servicio doméstico.

Región XV | Municipio: Acatlán
Localidad | Almoloya

Condiciones sociodemográficas de la localidad

Población total	Mujeres	Hombres
1,287	623	664

Percepción general de cómo vive la gente de la comunidad

En la comunidad de Almoloya, los habitantes separan los desechos sólidos en orgánicos e inorgánicos.

- a. Los habitantes de Almoloya se organizan para sus eventos religiosos a través de un comité constituido por tres personas. Se recaban fondos con la participación voluntaria de la comunidad y el tres de mayo, día de la Cruz se lleva a cabo la ceremonia religiosa, se contratan grupos musicales y otros shows en vivo. En cuanto a las fiestas cívicas la organización está a cargo de la delegación y del comité ciudadano a través de fondos recabados con donativos voluntarios. No existe organización productiva vinculada a la alimentación ni a la elaboración de artesanía. En cuanto al campo, éste se trabaja tanto por la mujer como por el hombre.
- b. Los principales cultivos de la localidad son alfalfa, trébol, maíz y jitomate. La producción es usada para autoconsumo y para forraje. El delegado tiene contemplado iniciar un programa de apoyo a las familias de la comunidad, que consistirá en la repartición de semillas para hacer huertos familiares. La primera etapa consistirá en sembrar huertos en escuelas y lugares comunitarios.
- c. La mayoría de los hombres de la comunidad trabajan en la agricultura y en la ganadería, el resto en la construcción, industria láctea y empleados en general. En la localidad se vende leche y se elabora queso.
- d. La migración aporta aproximadamente el cuarenta por ciento del ingreso económico. Algunas mujeres de la comunidad elaboran pastes y productos lácteos.

- e. Los productos se comercializan en la localidad y ocasionalmente en otros municipios.
- f. Respecto a los servicios, la luz eléctrica abastece a un ochenta por ciento de la comunidad, el agua potable a un sesenta por ciento y el servicio de drenaje no existe, lo que empieza a ser un problema de salud pública. La recolección de basura brinda un servicio semanal, se dispone de un tiradero a cielo abierto. El transporte público pasa cada treinta minutos.
- g. Almoloya tiene dos escuelas de nivel preescolar, una primaria y una telesecundaria, si se desea continuar la educación de nivel medio es necesario trasladarse a Acatlán donde existe un COBAEH. Aproximadamente el treinta por ciento de las y los jóvenes de la población siguen sus estudios, el resto ingresa a la vida laboral.

El centro de salud es atendido generalmente por una enfermera que asiste una vez por semana. No hay un médico fijo, pues señalan que es una población pequeña, en casos de emergencia se ven en la necesidad de trasladarse a Tulancingo, debido a que cuenta con mejores servicios.

- h. En cuanto a la autoridad local, regularmente los habitantes se reúnen cada tres años en asamblea general para el cambio de delegado y subdelegado, además de designar a los integrantes de tres comités: Comité encargado de administrar y vigilar, comité de agua potable y comité del sistema de riego y programa de apoyo "Progresá". Todos estos elegidos por los usuarios.
- i. Si existe la IMM pero no opera.
- j. Se presentan situaciones de violencia contra la mujer, generalmente en el ámbito familiar, se considera un grave problema y las circunstancias económicas adversas lo agudizan. No se reciben denuncias, probablemente a causa de cuestiones culturales y sociales. Tampoco hay un acercamiento por parte de las víctimas para pedir orientación y no se imparten pláticas informativas. En la comunidad hay habitantes con perfiles profesionales que podrían apoyar a esta causa pero no existe un interés por parte del municipio.
- k. La falta de oportunidades genera principalmente, violencia, drogadicción, robo y migración para la búsqueda de mejores oportunidades.

Encuestas levantadas y referidas

Levantadas

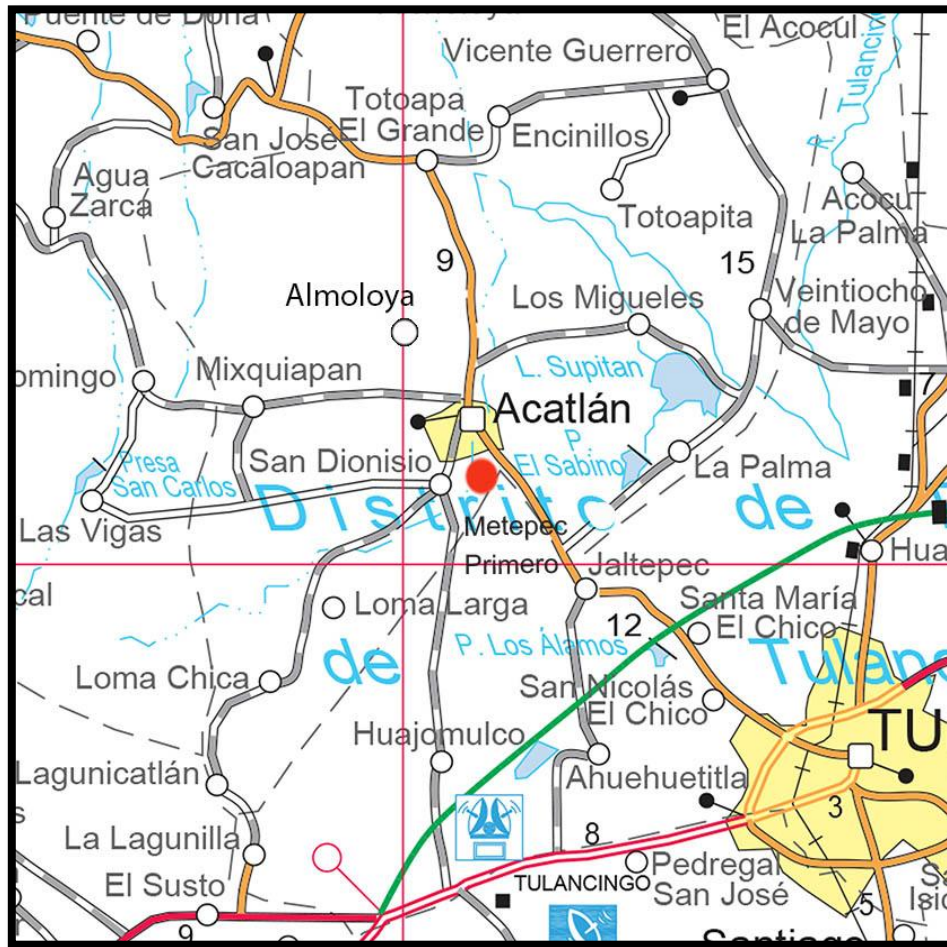
Mujeres	Hombres	Total
31	15	46

Referidas

Mujeres	Hombres	Total
57	77	134

Observaciones: las personas de la localidad colaboraron amablemente en el levantamiento de información.

Región XV | Municipio de Acatlán | Localidad: **Metepec Primero**



VARIABLES	MIGRACIÓN FEMENINA INTERNA		MIGRACIÓN FEMENINA EXTERNA		MIGRACIÓN HOMBRES	
	ASOCIATIVA	AUTÓNOMA	ASOCIATIVA	AUTÓNOMA	INTERNA	EXTERNA
Promedio de edad	26	51	ID ¹⁴⁸	ID	36	39
Nivel educativo	Secundaria trunca	ID	ID	ID	Secundaria terminada	Secundaria terminada
Estado civil	Soltera	Casada	Casada	Casada	Casado	Casado
En qué se empleó	Nada	Empleada doméstica	ID	ID	Nada	Servicios
Estatus migratorio	NA ¹⁴⁹	NA	ID	ID	NA	Sin documentos
Habilidad principal	Trabajo doméstico	Trabajo doméstico	ID	Trabajo doméstico	Agricultura	Trabajo de la construcción

Fuente: Encuesta por unidades domésticas sobre migración femenina en el Estado de Hidalgo 2012, Instituto Hidalguense de las Mujeres | Luna de Barro, Consultora.

¹⁴⁸ Insuficiencia de datos (ID).

¹⁴⁹ No aplica (NA).

CONTEXTO ANALÍTICO

En la localidad de Metepec Primero, el 45.9% son migrantes. De estos, el 47.8% son mujeres. En el caso del total de migrantes mujeres, el 53.1% corresponde al modo asociativo interno; 37.5% al modo autónomo interno; 3.1% al modo asociativo externo; y, 6.3% al modo autónomo externo. En los hombres, 51.4% corresponde a la migración interna y 48.6% a la externa. La migración total en esta localidad es semejante a la media estatal (45.2%). En lo que se refiere a la migración externa de mujeres representa el 9.4% lo que significa una cifra muy por debajo de la media estatal (25.3%). En cuanto a la migración interna, en el caso de las mujeres (90.6%) es superior a la media estatal (74.7%) y, en los hombres representa el 51.4%, cifra muy por encima de la media estatal (37.3%).

Las mujeres, particularmente la migración autónoma interna y los hombres migran a edades por encima de la media estatal. Los valores relativos al nivel educativo son equivalentes a los valores que prevalecen en la muestra estatal. El empleo en los destinos habituales de la migración femenina y masculina de Metepec Primero son, en el mejor de los casos, el servicio doméstico para las mujeres y los servicios para los hombres. En cuanto al estado civil, Metepec Primero presenta pocas diferencias con la media estatal. Las habilidades de las mujeres migrantes internas asociativas muestran el valor habitual de servicios domésticos.

Destino principal de la migración Localidad: Metepec Primero

DESTINO	MIGRACIÓN FEMENINA INTERNA		MIGRACIÓN FEMENINA EXTERNA		MIGRACIÓN HOMBRES	
	ASOCIATIVA	AUTÓNOMA	ASOCIATIVA	AUTÓNOMA	INTERNA	EXTERNA
Localidad	ID ¹⁵⁰	ID	NA	NA	ID	NA
Municipio	ID	ID	NA	NA	Tulancingo de Bravo	NA
Estado	Puebla	ID	NA	NA	Puebla	NA
Estado de la Unión Americana	NA ¹⁵¹	NA	ID	ID	NA	Arizona

Fuente: Encuesta por unidades domésticas sobre migración femenina en el Estado de Hidalgo 2012, Instituto Hidalguense de las Mujeres | Luna de Barro, Consultora.

¹⁵⁰ Insuficiencia de datos (ID).

¹⁵¹ No aplica (NA).

La mayor parte de la migración interna de mujeres y hombres se dirige hacia el vecino Estado de Puebla. La migración externa tiene como destino principal el estado de Arizona de la Unión Americana, donde la mayoría de los migrantes hombres se dedican a la industria de la construcción y la agricultura. La migración femenina externa es poco significativa.

Región XV | Municipio: Acatlán
Localidad | Metepec Primero

Condiciones sociodemográficas de la localidad

Población total	Mujeres	Hombres
1,270	665	605

Percepción general de cómo vive la gente de la comunidad

- a. En Metepec Primero se organiza un comité de ciudadanos para desarrollar la fiesta religiosa que se celebra el 29 de septiembre, dicho comité se conforma de comisariado, tesorero y cuatro vocales quienes recaudan cuotas, en su mayoría a los ejidatarios, como mínimo de cincuenta pesos. Las fiestas cívicas son llevadas a cabo con el apoyo de la presidencia de Acatlán y son realizadas en la primaria de la localidad.

No existe ninguna organización productiva vinculada a la alimentación.

En esta localidad no realizan algún tipo de artesanía y el trabajo relacionado con el campo se lleva a cabo con la participación de hombres y de mujeres.

- b. En esta comunidad la mayoría de las personas tienen una porción de tierra destinada a la agricultura, principalmente al cultivo de maíz, avena, cebada y sorgo que se utilizan para forraje del ganado y no se comercializa. Un pequeño sector de la población tiene huertos de traspatio en los cuales cultivan cilantro, rábano, calabaza, lechuga así como algunos árboles frutales de manzana y ciruela.
- c. La mayoría de los hombres de la comunidad trabajan en el campo, se siembran cultivos destinados a ser forraje para alimentar el ganado. Existen tres plantas de queso mismas que utilizan materia prima procedente de los establos de la comunidad y brindan empleo a alrededor de ocho personas por planta. Otra fuente de empleo son las maquiladoras que se encuentran en Tulancingo, son las mujeres quienes se emplean en esta área laboral trasladándose diariamente a dicho lugar.

- d. Algunas personas de la comunidad se emplean atendiendo diversos locales comerciales que se encuentran en la orilla de carretera (tiendas de abarrotes, farmacia, cocinas económicas) y otros trabajando temporalmente como ayudantes de albañiles o mecánicos.
- e. Los productos agrícolas que se obtienen son almacenados y utilizados para el mantenimiento del ganado. El queso se comercializa con los compradores que llegan a la localidad de comunidades foráneas o se llevan a comercializar a la plaza de Tulancingo.
- f. La luz eléctrica llega a toda la localidad aunque existen quejas de que llega con baja intensidad y constantemente se suspende el servicio. Los comerciantes se ven en aprietos debido que algunos de sus productos son perecederos. El servicio de agua potable se brinda en su totalidad a la población sin embargo este servicio abastece a las unidades domésticas únicamente dos veces por semana. El servicio de drenaje funciona adecuadamente, desemboca en una parcela ubicada en la salida de la localidad. En cuanto al servicio de transporte público, Metepec Primero se encuentra ubicado en el paso del transporte colectivo que cubre diariamente la ruta Tulancingo-Acatlán.
- g. Existen escuelas de nivel básico preescolar y primaria; la secundaria y el bachillerato se ubican en colindancia a Metepec Primero en la localidad de Metepec Segundo. El centro de salud cuenta con un médico de planta y dos enfermeras, el servicio es gratuito, sin embargo no se cuenta con medicamentos suficientes y en caso de una complicación médica es necesario trasladarse a Tulancingo.
- h. El Delegado es elegido cada año por medio de votación abierta en una asamblea constituida por ejidatarios con poca participación ciudadana.
- i. Las personas desconocen la existencia de la IMM así como sus funciones.
- j. No es común la violencia contra la mujer sin embargo existe y ha sido denunciada. La figura machista persiste dentro de la localidad.
- k. Debido a la falta de oportunidades laborales, las personas tienen que migrar a otros lugares en busca de empleos, ya sea a Tulancingo, Huasca o incluso a Estados Unidos. Otros problemas que se han generado a razón de esta falta de oportunidades es la violencia local, el robo y el alcoholismo en los jóvenes.

Encuestas levantadas y referidas

Levantadas

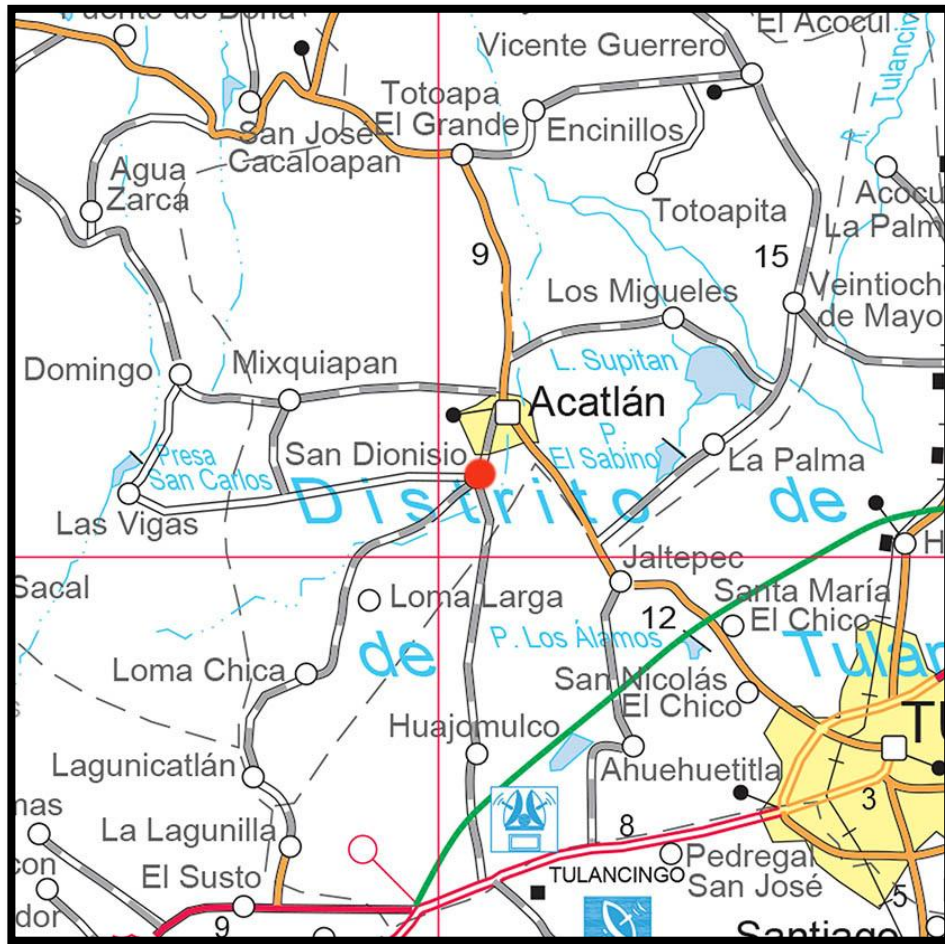
Mujeres	Hombres	Total
29	16	45

Referidas

Mujeres	Hombres	Total
57	49	106

Observaciones: se presentaron algunas dificultades al momento de levantar las encuestas ya que la localidad está dispersa, además, fue difícil contar con la colaboración de las personas.

Región XV | Municipio de Acatlán | Localidad: **San Dionisio**



VARIABLES	MIGRACIÓN FEMENINA INTERNA		MIGRACIÓN FEMENINA EXTERNA		MIGRACIÓN HOMBRES	
	ASOCIATIVA	AUTÓNOMA	ASOCIATIVA	AUTÓNOMA	INTERNA	EXTERNA
Promedio de edad	30	ID ¹⁵²	ID	36	45	32
Nivel educativo	Secundaria trunca	ID	ID	Secundaria trunca	Secundaria trunca	Secundaria trunca
Estado civil	Unión libre	Casada	Casada	Casada	Casado	Casado
En qué se empleó	Nada	ID	ID	Empleada doméstica	ID	Industria de la construcción
Estatus migratorio	NA ¹⁵³	NA	ID	Sin documentos	NA	Sin documentos
Habilidad principal	Trabajo doméstico	Trabajo doméstico	ID	Trabajo doméstico	Cuidado de animales	Trabajo de la construcción

Fuente: Encuesta por unidades domésticas sobre migración femenina en el Estado de Hidalgo 2012, Instituto Hidalguense de las Mujeres | Luna de Barro, Consultora.

¹⁵² Insuficiencia de datos (ID).

¹⁵³ No aplica (NA).

CONTEXTO ANALÍTICO

En la localidad de San Dionisio, el 45.1% son migrantes. De estos, el 25% son mujeres. En el caso del total de migrantes mujeres, el 31.6% corresponde al modo asociativo interno; 10.5% al modo autónomo interno; 21.1% al modo asociativo externo; y, 36.8% al modo autónomo externo. En los hombres, 7% corresponde a la migración interna y 93% a la externa. La migración total en esta localidad es semejante a la media estatal (45.2%). En lo que se refiere a la migración externa de mujeres representa el 57.9% lo que significa una cifra muy por encima de la media estatal (25.3%). En cuanto a la migración interna, en el caso de las mujeres (42.1%) es muy inferior a la media estatal (74.7%) y, en los hombres representa el 7%, cifra muy por debajo de la media estatal (37.3%).

Las mujeres, particularmente la migración asociativa interna y la externa autónoma, migran a edades por debajo de la media estatal. Los valores relativos al nivel educativo son equivalentes a los valores que prevalecen en la muestra estatal. El empleo en los destinos habituales de la migración femenina y masculina de San Dionisio es, en el mejor de los casos, el servicio doméstico para las mujeres y la industria de la construcción para los hombres. En cuanto al estado civil, presenta pocas diferencias con la media estatal. Las habilidades de las mujeres migrantes internas asociativas muestran el valor habitual de servicios domésticos.

Destino principal de la migración Localidad: San Dionisio

DESTINO	MIGRACIÓN FEMENINA INTERNA		MIGRACIÓN FEMENINA EXTERNA		MIGRACIÓN HOMBRES	
	ASOCIATIVA	AUTÓNOMA	ASOCIATIVA	AUTÓNOMA	INTERNA	EXTERNA
Localidad	Mixquiapan	ID	NA	NA	ID	NA
Municipio	ID ¹⁵⁴	ID	NA	NA	ID	NA
Estado	ID	ID	NA	NA	ID	NA
Estado de la Unión Americana	NA ¹⁵⁵	NA	Utah	Utah	NA	Utah

Fuente: Encuesta por unidades domésticas sobre migración femenina en el Estado de Hidalgo 2012, Instituto Hidalguense de las Mujeres | Luna de Barro, Consultora.

La migración interna de mujeres y hombres es muy limitada lo que impide reconocer los destinos habituales. La migración externa tiene como destino

¹⁵⁴ Insuficiencia de datos (ID).

¹⁵⁵ No aplica (NA).

principal el estado de Utah de la Unión Americana, donde la mayoría de los migrantes hombres se dedican a la industria de la construcción y la agricultura y las mujeres al servicio doméstico.

Región XV | Municipio: Acatlán
Localidad | San Dionisio

Condiciones sociodemográficas de la localidad

Población total	Mujeres	Hombres
1,213	644	569

Percepción general de cómo vive la gente de la comunidad

- a. La fiesta patronal de San Dionisio se lleva a cabo el nueve de octubre. Para la organización de los eventos religiosos se cuenta con un comité conformado por ciudadanos, el cual se elige cada tres años en una asamblea con ejidatarios. El comité se encarga de reunir recursos económicos mediante rifas, cobro por misas, vendimia de comida y cooperaciones voluntarias de los pobladores.

Los eventos cívicos se llevan a cabo por los maestros y comités de padres de familia de las escuelas, cuando están con la disposición de organizarlos. En la comunidad no se realiza ninguna artesanía.

- b. La porción de tierra con la que cuentan todas las familias está destinada para el cultivo de maíz, frijol, habas y alverjón, debido a las condiciones climáticas; helada y lluvias nulas o escasas a destiempo no se obtienen grandes cantidades de cosecha. En los huertos familiares se cultiva: rábano, cilantro, lechuga y árboles frutales. Ninguno de los productos se comercializan porque no hay excedentes.
- c. La mayoría de los hombres de la comunidad se van a los Estados Unidos en busca de empleo. Existen seis plantas productoras de queso, dan trabajo a personas de la comunidad. Algunos otros se emplean en la construcción. En cuanto a las mujeres, ayudan en las labores del campo y cuidan los huertos familiares.
- d. Varias familias viven de las aportaciones que reciben de los migrantes. Sin embargo sólo les alcanza para cubrir sus necesidades básicas. Algunas personas de la comunidad viven de “sus oficios” pero cada vez son menos.

- e. La comunidad no vende ninguno de sus productos ya que generalmente no hay excedentes.
- f. El centro de San Dionisio está completamente abastecido de luz eléctrica, en cambio en las orillas de la localidad no cuentan con este servicio. El agua potable en la comunidad escasea. Los habitantes hacen uso de recipientes para la recolección de agua de lluvia. No existe agua de riego. No hay instalaciones de drenaje en la comunidad. En cuanto a transporte hay corridas de la localidad a Tulancingo y Acatlán, los transportes son certificados.
- g. San Dionisio tiene una escuela preescolar, una escuela de educación básica y una telesecundaria, si se desea continuar con la educación media superior se acude al CONALEP trasladándose a Acatlán. Por año cuatro o cinco de las y los jóvenes de la comunidad siguen estudiando.

El centro de salud atiende a sus pacientes en turno matutino, el servicio está a cargo de un pasante de medicina y dos enfermeras que son las que siempre permanecen en la clínica, pues los pasantes están ahí temporalmente. A veces llegan médicos del DIF, pero ninguno se queda por mucho tiempo, no hay continuidad en los casos. Las consultas son gratuitas para aquellos habitantes que cuenten con el programa “Oportunidades”, para los que no estén afiliados se les cobra la cantidad de seis pesos por consulta y si hay en existencia se les otorga el medicamento.

- h. La autoridad de San Dionisio es el Delegado quien lleva siete años con el mismo cargo, la población está inconforme ya que los programas de apoyo por parte del municipio sólo benefician a sus conocidos, además de que no se ha visto un desarrollo ni un beneficio equitativo para la localidad, sin embargo nadie quiere asumir el cargo “porque es mucha responsabilidad”.
- i. La IMM si existe en el municipio, tiene poco tiempo que empezó a dar asistencia por ello es mínima la población que tiene conocimiento sobre ésta y que servicios ofrece.
- j. Existen problemas de violencia contra la mujer, esto se puede ver con mayor frecuencia en las parejas adultas, en las parejas jóvenes casi no. Se ha detectado casos de violencia física pero las mujeres no quieren decir nada.

- k. La falta de oportunidades genera que los jóvenes migren a otros municipios, estados de la República y a Estados Unidos en búsqueda de empleo, causando que abandonen sus estudios.

Encuestas levantadas y referidas

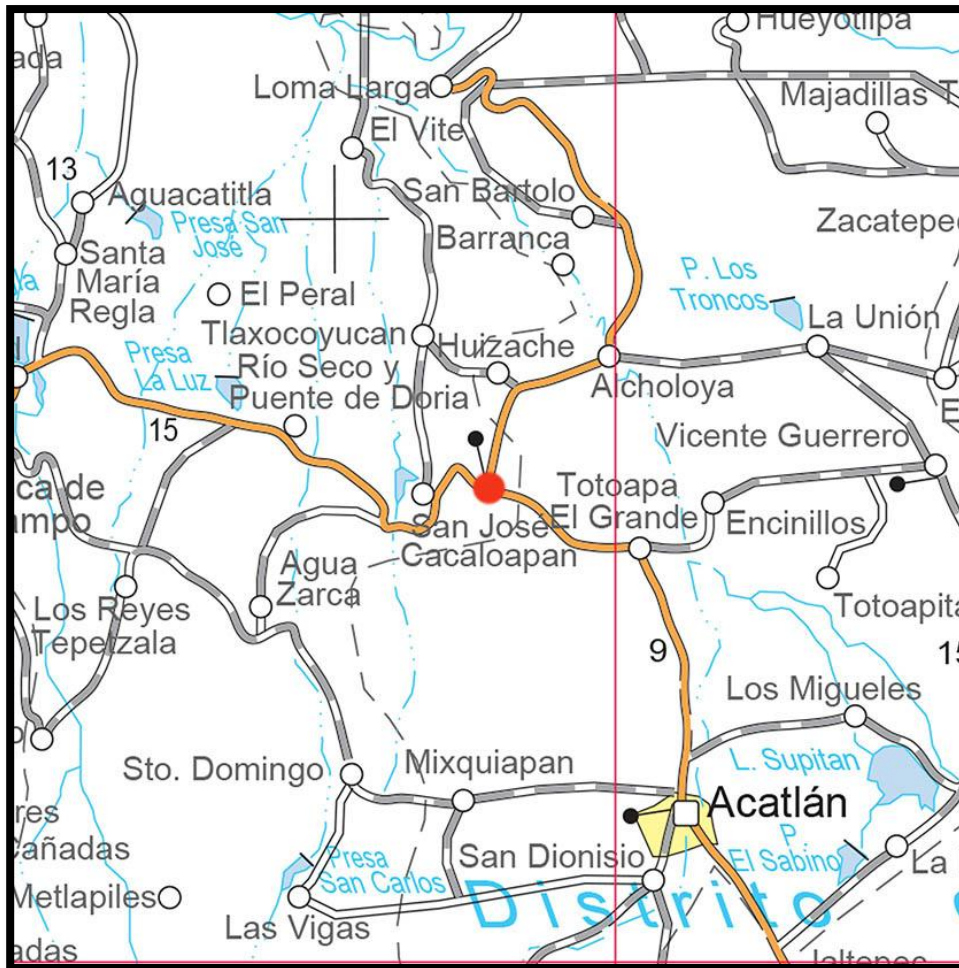
Levantadas

Mujeres	Hombres	Total
29	14	43

Referidas

Mujeres	Hombres	Total
61	78	139

Observaciones: los habitantes de la comunidad colaboraron amablemente para el levantamiento de la información.



VARIABLES	MIGRACIÓN FEMENINA INTERNA		MIGRACIÓN FEMENINA EXTERNA		MIGRACIÓN HOMBRES	
	ASOCIATIVA	AUTÓNOMA	ASOCIATIVA	AUTÓNOMA	INTERNA	EXTERNA
Promedio de edad	36	36	25	29	51	36
Nivel educativo	Primaria terminada	Secundaria terminada	Secundaria trunca	Secundaria terminada	Primaria terminada	Primaria terminada
Estado civil	Casada	Casada	Casada	Madre soltera	Soltero	Casado
En qué se empleó	Nada	Servicios	Agricultura	Servicios	Nada	Agricultura
Estatus migratorio	NA ¹⁵⁶	NA	Sin documentos	Sin documentos	NA	Sin documentos
Habilidad principal	Trabajo doméstico	Trabajo doméstico	Trabajo doméstico	Trabajo doméstico	Agricultura	Agricultura

Fuente: Encuesta por unidades domésticas sobre migración femenina en el Estado de Hidalgo 2012, Instituto Hidalguense de las Mujeres | Luna de Barro, Consultora.

¹⁵⁶ No aplica (NA).

CONTEXTO ANALÍTICO

En la localidad de Río Seco Puente de Doria, el 40.4% son migrantes. De estos, el 47.6% son mujeres. En el caso del total de migrantes mujeres, el 33.3% corresponde al modo asociativo interno; 30% al modo autónomo interno; 13.3% al modo asociativo externo; y, 23.3% al modo autónomo externo. En los hombres, 15.2% corresponde a la migración interna y 84.8% a la externa. La migración total en esta localidad es ligeramente menor a la media estatal (45.2%). En lo que se refiere a la migración externa de mujeres representa el 36.6% lo que significa una cifra muy por encima de la media estatal (25.3%). En cuanto a la migración interna, en el caso de las mujeres (63.4%) es inferior a la media estatal (74.7%) y, en los hombres representa el 15.2%, cifra muy por debajo de la media estatal (37.3%).

Las mujeres, particularmente la migración externa, asociativa y autónoma, migran a edades por debajo de la media estatal. Los valores relativos al nivel educativo son equivalentes a los valores que prevalecen en la muestra estatal. El empleo en los destinos habituales de la migración femenina y masculina de Río Seco Puente de Doria es, en el mejor de los casos, el servicio doméstico para las mujeres, aunque llama la atención la migración femenina externa asociativa que ocupa posiciones en el ámbito de la agricultura. En cuanto al estado civil, presenta pocas diferencias con la media estatal, con excepción de la migración femenina externa autónoma que muestra con mayor frecuencia el valor “madre soltera”. Las habilidades de las mujeres migrantes, asociativas y autónomas, internas y externas, muestran el valor habitual de servicios domésticos.

Destino principal de la migración Localidad: Río Seco Puente de Doria

DESTINO	MIGRACIÓN FEMENINA INTERNA		MIGRACIÓN FEMENINA EXTERNA		MIGRACIÓN HOMBRES	
	ASOCIATIVA	AUTÓNOMA	ASOCIATIVA	AUTÓNOMA	INTERNA	EXTERNA
Localidad	Acatlán	ID	NA	NA	ID	NA
Municipio	ID ¹⁵⁷	ID	NA	NA	ID	NA
Estado	Distrito Federal	Distrito Federal	NA	NA	Distrito Federal	NA
Estado de la Unión Americana	NA ¹⁵⁸	NA	California	Oregon/Texas	NA	California

Fuente: Encuesta por unidades domésticas sobre migración femenina en el Estado de Hidalgo 2012, Instituto Hidalguense de las Mujeres | Luna de Barro, Consultora.

¹⁵⁷ Insuficiencia de datos (ID).

¹⁵⁸ No aplica (NA).

La migración interna de mujeres y hombres se dirige fundamentalmente hacia el Distrito Federal. La migración externa tiene como destino principal el estado de California de la Unión Americana, particularmente las mujeres migrantes asociativas externas y los hombres. Las mujeres migrantes autónomas se dirigen con más frecuencia hacia los estados de Oregon y Texas.

Región XV | Municipio: Huasca de Ocampo
Localidad | Río Seco Puente de Doria

Condiciones sociodemográficas de la localidad

Población total	Mujeres	Hombres
1,215	631	584

Percepción general de cómo vive la gente de la comunidad

En los últimos años, Río Seco Puente de Doria ha incrementado su número de habitantes por lo cual el abastecimiento de agua que proporciona el único pozo, que además alimenta a otras ocho comunidades, se ha vuelto insuficiente. El delegado (Sr. Ciro Durán) comenta que como solución a este problema, los habitantes han sugerido hacer uso del manantial ojo de agua aserradero, puesto que su agua es “rodada” y no habría necesidad de pagar luz como actualmente se hace, lo cual genera gastos mínimos de veinte mil pesos mensuales.

Hasta la última reunión entre el comité encargado del tema, el comité ejidal y la presidencia municipal, los nueve barrios de Huasca votaron a favor de realizar faenas e inversiones pertinentes para extraer el agua del manantial, incluso expertos realizaron estudios y análisis de agua y suelo, sin embargo los propietarios de “Las Truchas” se quejaron y negaron argumentando que parte de esa agua pasaba por su propiedad y que ellos la necesitaban.

Actualmente bombean el agua cada tercer día durante cuatro horas, hay barrios altos de Huasca donde con dificultad se logra llenar un bote de veinte litros, por lo que se han visto en la necesidad de juntar el agua de las lluvias.

- a. Los habitantes de Río Seco Puente de Doria se organizan por medio de un comité que representa a cada barrio, el cual organiza la fiesta patronal celebrada el doce de diciembre. Se recolectan cooperaciones voluntarias por parte de los habitantes. La fiesta religiosa es acompañada de baile, corrida de toros, pelea de gallos, carrera de caballos, juegos pirotécnicos y mecánicos, venta de comida, antojitos, pan y bebidas. Por su parte, las fiestas cívicas están a cargo de los maestros, alumnos y padres de familia, quienes organizan vendimias para generar recursos, en los eventos se hace la ceremonia cívica y se contrata la participación de payasos u otro tipo de animación. Incluso

cuando las escuelas necesitan de alguna reparación, mejora o construcción de nuevas aulas, se realizan kermeses para recabar fondos.

En Río Seco Puente de Doria, la gran mayoría de habitantes tiene sus propias tierras. Sin embargo desde hace dos años no tienen organización productiva vinculada a la alimentación, principalmente por la falta de lluvia, pues en los últimos años los habitantes sembraban y no lograban cosechar nada, originándoles grandes pérdidas. Actualmente se surten de víveres en un tianguis que llega a la localidad cada ocho días, éste se conforma por comerciantes y productores de la Barranca de la Biosfera de Metztitlán, Santa Ana y Tulancingo, lo cual agrada a la comunidad, porque es por todos sabido que la producción de la Barranca de la Biosfera de Metztitlán está regada con agua limpia.

En esta localidad no se produce ningún tipo de artesanía. Las mujeres de la localidad, dice el delegado: “son bravas y algunas hasta violentas”, ellas irrumpen en las asambleas para hacer notar sus necesidades e inconformidades y participan de manera activa en todas las faenas, actividades, festividades religiosas y cívicas de la comunidad.

- b. Los principales cultivos que generaba la localidad eran: maíz, frijol y cebada, actualmente cuando alguno decide intentar la siembra es solo para el autoconsumo, son muy pocas personas las que tienen cultivos de traspatio.
- c. En esta localidad son escasas las oportunidades de empleo tanto para mujeres y hombres. Hace algunos años las mujeres estaban a cargo exclusivo de su hogar, pero de unos cinco años a la fecha las mujeres, en su mayoría, también salen a buscar fuentes de empleo pues los ingresos se han vuelto insuficientes para mantener a su familia. Las mujeres se desempeñan laboralmente como empleadas domésticas, cocineras en los restaurantes de San Miguel Regla, en la venta de diversos antojitos mexicanos o como empleadas de mostrador en los comercios de la localidad que están a pie de carretera en San Miguel Regla y Huasca. Los hombres se dedican principalmente a la construcción, al jornal por temporada o al comercio dentro de la localidad. Algunos otros salen a emplearse a Tulancingo y otra parte migra a los Estados Unidos a pesar de las dificultades que existen para cruzar la frontera.
- d. La localidad cuenta con una forrajera que emplea a tres personas de forma temporal y a una de manera permanente.

- e. Los productos generados por la forrajera se venden en un local que esta a pie de la carretera, los clientes son pobladores de la misma localidad y de la región.
- f. La comunidad de Río Seco Puente de Doria cuentan con todos los servicios. El servicio del agua se obtiene a través de un pozo que abastece a los seis mil habitantes que integran los nueve barrios de Huasca incluyendo a Río Seco, dicho pozo bombea agua a esta localidad entre cuatro y cinco horas cada tercer día. Para este rubro se ha creado un comité, constituido por un representante de cada uno de los barrios, encargados de recolectar la cooperación por unidad doméstica fijada en veinticinco pesos mensuales. El servicio de luz es constante, sin embargo, falla con regularidad en temporadas de lluvia. El delegado refiere: “cuando estaba la compañía de Luz y Fuerza, luego venían a arreglar la luz, nada más le decíamos donde; pero con la nueva no se puede, te piden un montón de datos y referencias que entre tanta pregunta se te acaba el crédito o la tarjeta y no lograste nada, se tardan mucho en atender las llamadas”. El drenaje fue instalado hace diez años, la gestión del mismo fue por parte de comités vecinales, cada cinco o seis meses que se llena la fosa séptica la presidencia municipal envía un váctor para retirar los desechos.

Hace varios años en la localidad se acostumbraba la quema de la basura, pero la cercanía con San Miguel Regla ha propiciado que les den pláticas sobre el manejo de los desechos y cultura ambiental, actualmente presidencia municipal envía un camión recolector de basura todos los jueves y brigadas de limpieza para calles y carreteras principales. La localidad cuenta con transporte desde las 06:00 a las 20:00 horas de lunes a domingo, el intervalo de tiempo con que pasa entre una unidad y otra es alrededor de quince minutos, cinco de los choferes de la ruta son habitantes de la localidad.

- g. La localidad cuenta con una escuela de educación preescolar, primaria y telesecundaria, los jóvenes que tienen la oportunidad de continuar sus estudios tienen la opción de estudiar en el Telebachillerato de Huasca o en el CECYTEH ubicado en Omitlán. Asimismo, hay una clínica del IMSS que proporciona consulta y medicamentos gratuitos (no en todos los casos hay medicamentos), el personal está integrado por dos doctoras y dos enfermeras, no hay servicio nocturno ni en fines de semana. En caso de emergencia los que cuentan con seguro popular (la gran mayoría de los habitantes) son trasladados al hospital general de Tulancingo sin costo alguno.
- h. Los habitantes participan parcialmente en la designación de sus autoridades, es decir, en el caso de los delegados solo el comité ejidal y los ejidatarios.

rios legalmente reconocidos son los que tienen derecho a participar, el cargo dura un año, sin embargo, Don Ciro lleva año y medio en el cargo. Buscan características en el candidato como; honestidad, seriedad, experiencia, voluntad e interés por la mejora de su localidad. El comisariado ejidal también es votado libremente en asamblea y su cargo es por tres años, el comité está constituido por presidente, secretario y tesorero.

- i. No han escuchado el nombre de la IMM y no saben cuál es su función.
- j. En el pasado si existían casos de violencia contra la mujer, pero el delegado refiere que se ha educado a la población, por eso ahora los hombres respetan a las mujeres; “nadie quiere estar en la cárcel y aparte las mujeres ya no se dejan”. Como en el caso de su cuñado que fue golpeado por su hermana y él le comentó que aunque tenía ganas de regresarle los golpes, pues ahora él sabe que la ley encarcela al hombre golpeador y por eso se detuvo.
- k. Dentro de los problemas generados por la falta de oportunidades están el gran número de jóvenes que a pesar de tener una carrera universitaria o técnica , trabajan de jornaleros o empleadas domésticas, es decir, la mayoría de ellos se emplean en rubros distintos a su formación académica frenando su desarrollo profesional, la deserción escolar por falta de recursos (delegado “Yo lloré cuando terminé la primaria, a mi me gustaba mucho la escuela, pero yo sabía que ya no había donde seguir, porque en ese entonces no había la telesecundaria y pues ni modo a trabajar para ayudar a la familia”) y la migración a los Estados Unidos. También se han reducido los problemas de alcoholismo, pues los ingresos son entre los cien y ciento cincuenta pesos diarios y la gente lo invierte en la alimentación o escuela de sus hijos y no en consumo de alcohol.

Encuestas levantadas y referidas

Levantadas

Mujeres	Hombres	Total
29	14	43

Referidas

Mujeres	Hombres	Total
57	58	115

Observaciones: las personas colaboraron con la actividad, no se presentaron problemas durante el levantamiento de la información.

Región XV | Municipio de Huasca de Ocampo | Localidad: **San José Ocotillos**



VARIABLES	MIGRACIÓN FEMENINA INTERNA		MIGRACIÓN FEMENINA EXTERNA		MIGRACIÓN HOMBRES	
	ASOCIATIVA	AUTÓNOMA	ASOCIATIVA	AUTÓNOMA	INTERNA	EXTERNA
Promedio de edad	39	ID ¹⁵⁹	-	ID	26	37
Nivel educativo	Bachillerato trunco	ID	ID	ID	Bachillerato trunco	Secundaria trunca
Estado civil	Casada	Unión libre	-	Madre soltera	Soltero	Casado
En qué se empleó	Nada	ID	ID	ID	Industria de la construcción	Industria de la construcción
Estatus migratorio	NA ¹⁶⁰	NA	ID	ID	NA	Sin documentos
Habilidad principal	Trabajo doméstico	Trabajo doméstico	ID	ID	Trabajo doméstico	Trabajo de la construcción

Fuente: Encuesta por unidades domésticas sobre migración femenina en el Estado de Hidalgo 2012, Instituto Hidalguense de las Mujeres | Luna de Barro, Consultora.

¹⁵⁹ Insuficiencia de datos (ID)

¹⁶⁰ No aplica (NA).

CONTEXTO ANALÍTICO

En la localidad de San José Ocotillos, el 29.2% son migrantes. De estos, el 42.4% son mujeres. En el caso del total de migrantes mujeres, el 28.6% corresponde al modo asociativo interno; 64.3% al modo autónomo interno; 7.1% al modo asociativo externo; y, 0% al modo autónomo externo. En los hombres, 26.3% corresponde a la migración interna y 73.7% a la externa. La migración total en esta localidad es bastante menor a la media estatal (45.2%). En lo que se refiere a la migración externa de mujeres representa el 7.1% lo que significa una cifra muy por debajo de la media estatal (25.3%). En cuanto a la migración interna, en el caso de las mujeres (92.9%) es superior a la media estatal (74.7%) y, en los hombres representa el 26.3%, cifra por debajo de la media estatal (37.3%).

Existen pocos datos vinculados a la migración femenina que permitan un análisis de este fenómeno en la localidad de San José Ocotillos.

Destino principal de la migración Localidad: San José Ocotillos

DESTINO	MIGRACIÓN FEMENINA INTERNA		MIGRACIÓN FEMENINA EXTERNA		MIGRACIÓN HOMBRES	
	ASOCIATIVA	AUTÓNOMA	ASOCIATIVA	AUTÓNOMA	INTERNA	EXTERNA
Localidad	ID ¹⁶¹	ID	NA	NA	ID	NA
Municipio	ID	ID	NA	NA	ID	NA
Estado	ID	ID	NA	NA	Edo. México	NA
Estado de la Unión Americana	NA ¹⁶²	NA	ID	ID	NA	Georgia

Fuente: Encuesta por unidades domésticas sobre migración femenina en el Estado de Hidalgo 2012, Instituto Hidalguense de las Mujeres | Luna de Barro, Consultora.

No hay datos suficientes que permitan definir el destino más frecuente de las mujeres de esta localidad.

¹⁶¹ Insuficiencia de datos (ID).

¹⁶² No aplica (NA).

Región XV | Municipio: Huasca de Ocampo
Localidad | San José Ocotillos

Condiciones sociodemográficas de la localidad

Población total	Mujeres	Hombres
1,040	549	491

Percepción general de cómo vive la gente de la comunidad

A través del programa federal tres por uno se construyó la iglesia, el costo total ascendió a 1 millón 500 mil pesos de los cuales: el gobierno aportó 1 millón de pesos, los habitantes otorgaron cincuenta mil y los ejidatarios, gracias a las ganancias obtenidas por el aprovechamiento forestal, cooperaron con 400 mil pesos. Para aprobar la decisión, se hicieron dos reuniones, una de ejidatarios y otra de pobladores. En la junta de ejidatarios todos los votos estuvieron a favor de la construcción de la iglesia; en cambio, entre el total de los habitantes de la localidad, tres personas preferían utilizar el apoyo económico en la gestación de proyectos productivos.

- a. Las fiestas religiosas en San José están a cargo del comité de pobladores y trabajan en coordinación con los once delegados de barrio. En asamblea se eligen a tres personas para las tareas de adorno de la iglesia, eventos deportivos y culturales, los juegos pirotécnicos y mecánicos y la venta de alimentos. Para financiar el evento, cada cabeza de familia, poblador o ejidatario coopera con cien pesos y la presidencia municipal aporta una pequeña suma de dinero o renta una banda musical para amenizar. El festejo se realiza el día 19 de marzo, en el santoral católico corresponde a San José, la conmemoración dura tres días, el dinero que se recauda sirve para beneficio de la comunidad.

Para las actividades cívicas, en las escuelas se organizan vendimias y una kermés, las ganancias obtenidas sirven para cubrir los gastos de los planteles.

Los habitantes de San José no elaboran artesanías, pero algunos se dedican a la compra-venta de productos.

- b. En esta comunidad desarrollan agricultura de temporal, el principal cultivo es el maíz, en menor cantidad siembran cebada y avena. También trabajan para obtener calabazas, habas y frijoles, con el fin de complementar sus dietas. La producción es utilizada para autoconsumo y forraje, cabe destacar que participan hombres y mujeres por igual. En promedio, veinte ejidatarios dedican la jornada completa para laborar en el campo, aunque todos los jefes de familia tienen una parcela con dos hectáreas de extensión. Respecto a los huertos de traspatio, de diez a quince familias poseen uno, cosechan zanahorias, cilantro, rábanos, lechuga, acelgas y espinacas, del cuidado están a cargo las mujeres.
- c. El área laboral de los hombres es de carácter eventual, trabajan como albañiles o jornaleros. Otra fuente de empleo son los talleres mecánicos, los restaurantes, en donde se desempeñan como meseros, o las empresas cercanas a la zona. Las mujeres se desplazan hacia Tulancingo, Huasca, Estado de México, Atotonilco y Pachuca, para laborar como empleadas domésticas. Dentro de San José, hay tres mujeres que tienen un local en donde venden comida. La migración hacia los Estados Unidos, tanto para hombres como para mujeres, proporciona ingresos para la manutención familiar.
- d. Los ejidatarios utilizan dos lotes del bosque relativamente cercanos a la comunidad para aprovechamiento forestal con un manejo adecuado del mismo.
- e. Solo un cinco por ciento de los ejidatarios venden maíz dentro de la localidad.
- f. En la comunidad un 91 por ciento de las casas cuentan con el servicio de luz eléctrica, faltando aquellos hogares ubicados en la periferia. El agua potable alcanza el cien por ciento de abastecimiento, proviene de un manantial de Pueblo Nuevo y de un pozo profundo de San José. No hay drenaje, para evacuar los residuos líquidos, utilizan fosas sépticas y letrinas. La presidencia municipal se encarga de recoger los desechos sólidos, los habitantes de la localidad separan el PET.

La ruta de transporte público que parte de San Miguel Regla y va hacia Pachuca, atraviesa por San José, con un horario de 06:00 a 19:00 horas; además hay taxis, durante la mayor parte del día.

- g. Dentro de la localidad hay un preescolar y una primaria, para cursar la secundaria y el bachillerato es necesario trasladarse a Huasca. Pocos jóvenes desean continuar con el nivel medio superior.

El centro de salud de la localidad no ofrece servicio todos los días, porque aun no contratan al personal para atender a la población, para las emergencias médicas acuden a Huasca. Las actividades que se realizan son campañas de vacunación y las pláticas del Programa Oportunidades a beneficiarios.

- h. San José Ocotillos se encuentra dividido en once barrios Las personas participan en la selección de sus autoridades mediante votación abierta en asambleas, una general para el rol de delegado municipal y se reúnen por barrios para designar al representante de cada uno. La duración del cargo es de tres años, pero varía en razón del desempeño de la persona. Los ejidatarios forman un comité, y entre ellos nombran al comisariado.
- i. En la comunidad de San José no establecen relaciones de trabajo con la IMM.
- j. Según los comentarios, se presentan casos de violencia ocasionada por el machismo.
- k. La falta de oportunidades ha provocado la ausencia de familiares desintegración familiar, por las ausencias de los integrantes, al salir de su comunidad para buscar trabajo.

Encuestas levantadas y referidas

Levantadas

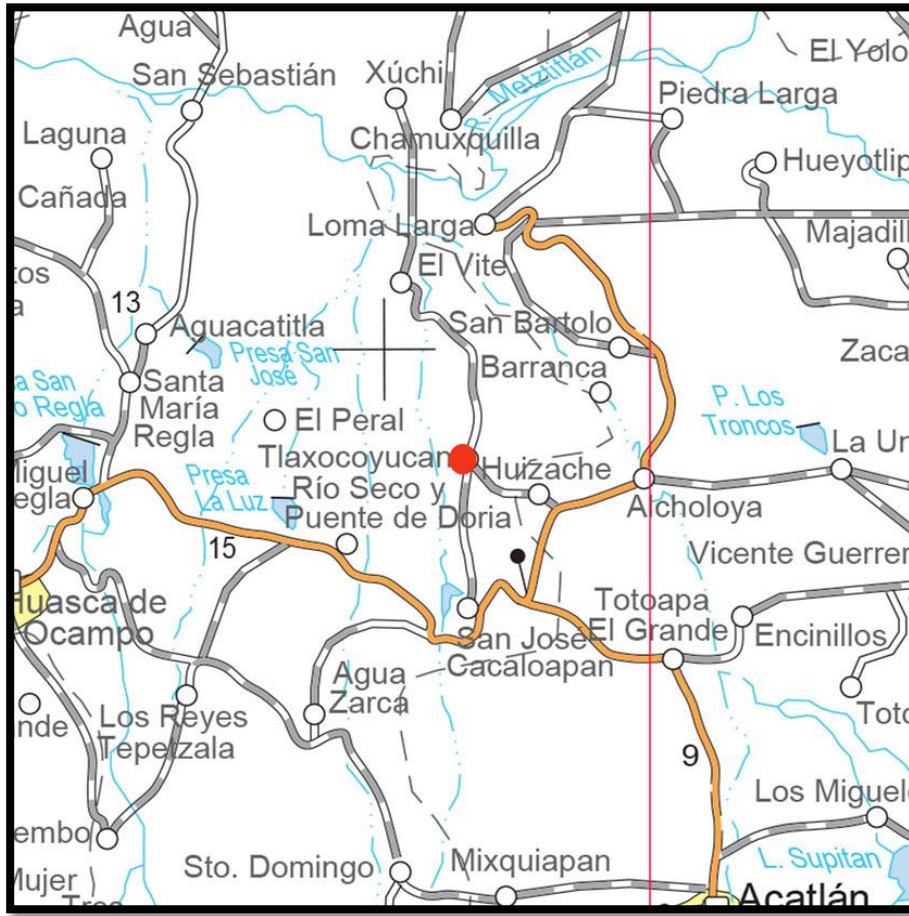
Mujeres	Hombres	Total
25	11	36

Referidas

Mujeres	Hombres	Total
32	45	77

Observaciones: no se presentaron incidentes que impidieran el levantamiento de la información, las personas colaboraron amablemente.

Región XV | Municipio de Huasca de Ocampo | Localidad: **Tlaxocoyucan**



VARIABLES	MIGRACIÓN FEMENINA INTERNA		MIGRACIÓN FEMENINA EXTERNA		MIGRACIÓN HOMBRES	
	ASOCIATIVA	AUTÓNOMA	ASOCIATIVA	AUTÓNOMA	INTERNA	EXTERNA
Promedio de edad	32	46	ID ¹⁶³	31	52	35
Nivel educativo	Secundaria trunca	ID	ID	Secundaria trunca	Primaria trunca	Secundaria trunca
Estado civil	Casada	Casada	Casada	Casada	Casado	Casado
En qué se empleó	Empleada doméstica / Nada	Empleada doméstica	ID	Agricultura	ID	Agricultura
Estatus migratorio	NA ¹⁶⁴	NA	ID	Sin documentos	NA	Sin documentos
Habilidad principal	Cuidado de animales	Trabajo doméstico	ID	Trabajo doméstico / Agricultura	ID	Agricultura

Fuente: Encuesta por unidades domésticas sobre migración femenina en el Estado de Hidalgo 2012, Instituto Hidalguense de las Mujeres | Luna de Barro, Consultora.

¹⁶³ Insuficiencia de datos (ID).

¹⁶⁴ No aplica (NA).

CONTEXTO ANALÍTICO

En la localidad de Tlaxocoyucan, el 41.7% son migrantes. De estos, el 35.7% son mujeres. En el caso del total de migrantes mujeres, el 16% corresponde al modo asociativo interno; 32% al modo autónomo interno; 16% al modo asociativo externo; y, 36% al modo autónomo externo. En los hombres, 6.7% corresponde a la migración interna y 93.3% a la externa. La migración total en esta localidad es ligeramente menor a la media estatal (45.2%). En lo que se refiere a la migración externa de mujeres representa el 42% lo que significa una cifra muy por encima de la media estatal (25.3%). En cuanto a la migración interna, en el caso de las mujeres (58%) es inferior a la media estatal (74.7%) y, en los hombres representa el 6.7%, cifra muy por debajo de la media estatal (37.3%).

Las mujeres, particularmente la migración interna autónoma, migran a edades muy por encima de la media estatal debido, seguramente, a que lo hacen al concluir su ciclo reproductivo y de crianza. Los valores relativos al nivel educativo son equivalentes a los valores que prevalecen en la muestra estatal. El empleo en los destinos habituales de la migración femenina y masculina de Tlaxocoyucan es el servicio doméstico para las mujeres, aunque llama la atención la migración femenina externa autónoma que ocupa posiciones en el ámbito de la agricultura. En cuanto al estado civil, no presenta ninguna diferencia con la media estatal (Casada/o). Las habilidades de las mujeres migrantes, asociativas y autónomas, internas y externas, muestran el valor habitual de servicios domésticos, aunque en el caso de las mujeres migrantes externas autónomas apuntan el valor “agricultura”.

Destino principal de la migración Localidad: Tlaxocoyucan

DESTINO	MIGRACIÓN FEMENINA INTERNA		MIGRACIÓN FEMENINA EXTERNA		MIGRACIÓN HOMBRES	
	ASOCIATIVA	AUTÓNOMA	ASOCIATIVA	AUTÓNOMA	INTERNA	EXTERNA
Localidad	ID ¹⁶⁵	ID	NA	NA	ID	NA
Municipio	ID	ID	NA	NA	ID	NA
Estado	ID	Distrito Federal	NA	NA	ID	NA
Estado de la Unión Americana	NA ¹⁶⁶	NA	ID	California	NA	California

Fuente: Encuesta por unidades domésticas sobre migración femenina en el Estado de Hidalgo 2012, Instituto Hidalguense de las Mujeres | Luna de Barro, Consultora.

¹⁶⁵ Insuficiencia de datos (ID).

¹⁶⁶ No aplica (NA).

La migración interna de mujeres y hombres no muestra datos suficientes para definir un destino principal. En cuanto a la migración externa tiene como destino principal el estado de California de la Unión Americana, particularmente las mujeres migrantes autónomas externas y los hombres.

Región XV | Municipio: Huasca de Ocampo
Localidad | Tlaxocoyucan

Condiciones sociodemográficas de la localidad

Población total	Mujeres	Hombres
1,188	613	575

Percepción general de cómo vive la gente de la comunidad

- a. El quince de agosto se celebra la fiesta patronal, la cual está organizada por un comité conformado por presidente, tesorero y secretario. Cada tres años se elige un nuevo comité. Los recursos destinados para esta celebración se obtienen de las cooperaciones voluntarias de la población. Además de los eventos, con el dinero recabado también se está contrayendo la iglesia y se da mantenimiento al panteón. Con respecto a eventos cívicos como día del niño y de la madre, éstos corren a cargo de la escuela.

El setenta por ciento de la población cuenta con parcelas propias, las cuales son cultivadas de manera individual por sus propietarios. Las mujeres tienen participación mínima en este proceso.

No se hacen artesanías en el lugar.

- b. Los principales cultivos de la localidad son maíz, frijol, alverjón, tomate y haba. Estos productos son para autoconsumo ya que al no contar con tecnología agropecuaria, la producción es poca. Únicamente hay excedente de tomate el cual se comercializa.

Cerca de la barranca se cuenta con huertos familiares donde se cultiva cilantro y rábano, lo anterior porque, debido a su ubicación, ahí no hiela favoreciendo la producción.

- c. En esta localidad la gente se dedica al campo, sobre todo a la producción de tomate, donde se brinda empleo a diez personas aproximadamente durante un periodo de cinco o seis meses. Otros se dedican al comercio, primordialmente en tiendas de abarrotes. Algunos más se emplean como choferes de transporte público o de manera esporádica en la construcción.

Las mujeres salen a buscar empleo en lugares como Acatlán, Tulancingo y Huasca de Ocampo, en este último se emplean en restaurantes y hoteles.

- d. Otra forma productiva en Tlaxocoyucan es una maquiladora que cuenta con tres máquinas aproximadamente, en donde se emplean unas cuantas personas.

La migración internacional es la forma más recurrente que tienen los pobladores para subsistir ellos y sus familiares en México, ante la falta de empleo. Se contempla al menos un migrante por familia.

- e. El excedente de tomate derivado del cultivo local se vende en la central de abastos de Tulancingo.
- f. La localidad recibe agua potable cada tercer día proveniente de Puente de Doria. Se cuenta con drenaje, mismo que desemboca en una fosa séptica de la localidad. Con respecto a la energía eléctrica, únicamente el centro de la localidad cuenta con este servicio, no así, los barrios de la periferia.
- g. Con respecto a los planteles educativos Tlaxocoyucan, cuenta con preescolar, primaria y secundaria; quienes desean y pueden continuar sus estudios lo hacen en el bachillerato de Huasca de Ocampo, sin embargo, son minoría. Muchos de las y los jóvenes al terminar la educación básica, migran.

Al no haber centro de salud en la localidad, la gente acude a la clínica ubicada en Puente de Doria.

- h. En cuanto a las autoridades, se refiere que hay un juez o delegado el cual se elige cada tres años en una asamblea, en la que participan únicamente los ejidatarios y avecindados. Con referencia al delegado actual, se evidencia la inconformidad de la población pues comentan que no ha atendido sus labores.
- i. Los habitantes de esta localidad no tienen conocimiento de la existencia de la IMM ni de los servicios que ofrece.
- j. Comentan que en la actualidad no escuchan que existan problemas de violencia contra las mujeres pues ahora “no se tienen esas costumbres como antes”.

- k. La falta de oportunidades en esta localidad propicia que los hombres migren, lo que a su vez desemboca en desintegración familiar. Otro aspecto derivado de ésta situación es la delincuencia, sobre todo el robo de ganado.

Encuestas levantadas y referidas

Levantadas

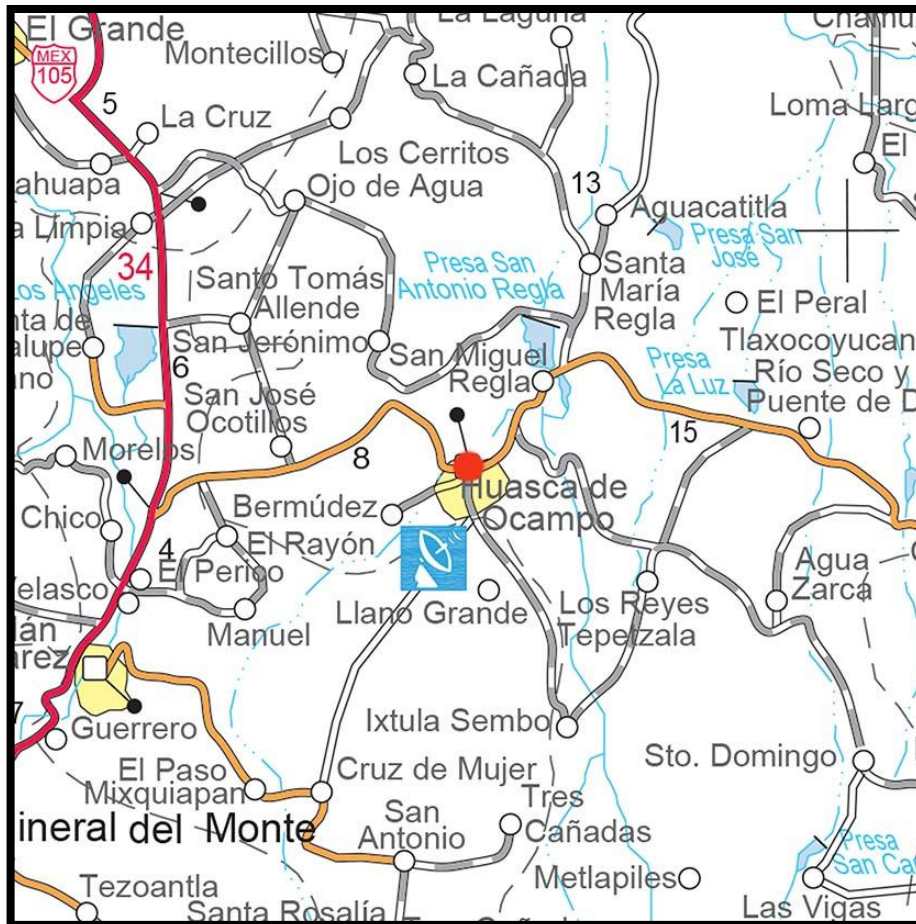
Mujeres	Hombres	Total
37	6	43

Referidas

Mujeres	Hombres	Total
48	79	127

Observaciones: en general, el levantamiento de información se desarrolló de manera adecuada, a no ser por algunas mujeres que por desconfianza no brindaron sus datos.

Región XV | Municipio de Huasca de Ocampo | Localidad: **Huasca**



VARIABLES	MIGRACIÓN FEMENINA INTERNA		MIGRACIÓN FEMENINA EXTERNA		MIGRACIÓN HOMBRES	
	ASOCIATIVA	AUTÓNOMA	ASOCIATIVA	AUTÓNOMA	INTERNA	EXTERNA
Promedio de edad	35	46	ID ¹⁶⁷	30	38	38
Nivel educativo	Primaria terminada	Secundaria terminada	ID	Secundaria terminada	Bachillerato trunco	Secundaria terminada
Estado civil	Casada	Casada	Casada	Casada	Casado	Casado
En qué se empleó	Nada	Empleada doméstica	ID	Industria de la construcción	Servicios	Industria de la construcción
Estatus migratorio	NA ¹⁶⁸	NA	ID	Sin documentos	NA	Sin documentos
Habilidad principal	Trabajo doméstico	Trabajo doméstico	ID	ID	Trabajo de la construcción	Trabajo de la construcción

Fuente: Encuesta por unidades domésticas sobre migración femenina en el Estado de Hidalgo 2012, Instituto Hidalguense de las Mujeres | Luna de Barro, Consultora.

¹⁶⁷ Insuficiencia de datos (ID).

¹⁶⁸ No aplica (NA).

CONTEXTO ANALÍTICO

En la localidad de Huasca de Ocampo, el 39.5% son migrantes. De estos, el 53.3% son mujeres. En el caso del total de migrantes mujeres, el 15.6% corresponde al modo asociativo interno; 62.5% al modo autónomo interno; 6.3% al modo asociativo externo; y, 15.6% al modo autónomo externo. En los hombres, 39.3% corresponde a la migración interna y 60.7% a la externa. La migración total en esta localidad es ligeramente menor a la media estatal (45.2%). En lo que se refiere a la migración externa de mujeres representa el 21.9% lo que significa una cifra por debajo de la media estatal (25.3%). En cuanto a la migración interna, en el caso de las mujeres (78.1%) es ligeramente superior a la media estatal (74.7%) y, en los hombres representa el 39.3%, cifra apenas por encima de la media estatal (37.3%).

Las mujeres, particularmente la migración externa autónoma, migran a edades un poco por debajo de la media estatal. Los valores relativos al nivel educativo son equivalentes a los valores que prevalecen en la muestra estatal. El empleo en los destinos habituales de la migración femenina y masculina de Huasca son el servicio doméstico para las mujeres asociativas y la industria de la construcción respectivamente, aunque llama la atención la migración femenina externa autónoma que ocupa posiciones en el ámbito de la industria de la construcción. En cuanto al estado civil, no presenta ninguna diferencia con la media estatal (Casada/o). Las habilidades de las mujeres migrantes, asociativas y autónomas, internas y externas, muestran el valor habitual de servicios domésticos.

Destino principal de la migración Localidad: Huasca

DESTINO	MIGRACIÓN FEMENINA INTERNA		MIGRACIÓN FEMENINA EXTERNA		MIGRACIÓN HOMBRES	
	ASOCIATIVA	AUTÓNOMA	ASOCIATIVA	AUTÓNOMA	INTERNA	EXTERNA
Localidad	El Jilotillo	ID	NA	NA	ID	NA
Municipio	ID ¹⁶⁹	ID	NA	NA	Pachuca de Soto	NA
Estado	ID	ID	NA	NA	Estado de México	NA
Estado de la Unión Americana	NA ¹⁷⁰	NA	ID	California	NA	California

Fuente: Encuesta por unidades domésticas sobre migración femenina en el Estado de Hidalgo 2012, Instituto Hidalguense de las Mujeres | Luna de Barro, Consultora.

¹⁶⁹ Insuficiencia de datos (ID).

¹⁷⁰ No aplica (NA).

La migración interna de mujeres no muestra datos suficientes para definir un destino principal. En cuanto a la migración externa tiene como destino principal el estado de California de la Unión Americana, particularmente las mujeres migrantes autónomas externas y los hombres.

Región XV | Municipio: Huasca de Ocampo
Localidad | Huasca

Condiciones sociodemográficas de la localidad

Población total	Mujeres	Hombres
538	259	279

Percepción general de cómo vive la gente de la comunidad

Siendo la cabecera del municipio de Huasca de Ocampo reconocido como Pueblo Mágico, las principales actividades económicas son el comercio derivado del turismo, las actividades agrícolas y ganaderas (aprovechamiento de leche de ganado bovino). La mayoría de los migrantes expulsados de la localidad han regresado desde el año 2009 y se considera que debido al desempleo se ha elevado el índice de delincuencia.

- a. El 24 de junio se celebra la fiesta de “San Juan Bautista” con una duración de dos a cinco días. La feria se festeja con: misas, la procesión del silencio, carreras de caballos, juegos deportivos y pirotécnicos, pelea de gallos, eventos culturales, bailes, venta de comida típica, así como exposiciones de pintura y fotografía antigua del pueblo. La organización corre a cargo de empresas contratadas por la Presidencia Municipal, quien cubre los gastos.

El ejido se organiza para realizar la feria del “20 de noviembre” obteniendo recursos económicos para cubrir los gastos de los grupos musicales y los programas culturales por medio de cuotas fijas que van de cien pesos para los pobladores o ranchos y de ciento cincuenta pesos para los ejidatarios, así como la venta de boletos para el baile popular y la renta de áreas para puestos y juegos. La presidencia municipal apoya con el financiamiento de juegos pirotécnicos, mientras que el DIF municipal ayuda con la difusión de este evento cívico, el cual tiene lugar en el barrio La Lagunilla con eventos culturales, charreadas, banda de viento y baile.

- b. El manejo de terrenos agrícolas se desarrolla en dos modalidades, una, cada agricultor trabaja su propia tierra y dos, grupos organizados

en “sociedades de producción” constituidas en la presidencia ya que en la localidad no hay notario público. Cada sociedad o grupo está conformado por diez personas aproximadamente las cuales participan proporcionando ya sea terreno, equipo agrícola, mano de obra o recurso económico para elaborar programas de autoproducción para autoconsumo y venta. En la localidad están constituidas cinco sociedades de producción.

Los principales cultivos son el maíz y alfalfa, se cultiva en pequeñas cantidades la avena y el trigo, también se cultiva jitomate en invernaderos. El cincuenta por ciento de la producción agrícola es para autoconsumo y el resto se comercializa en el municipio de Atotonilco el Grande. Las zonas de cultivo se localizan en la periferia de la localidad debido a que los espacios que estaban disponibles para actividades agrícolas se han sustituido por comercios. En la localidad también se ha incursionado el cultivo orgánico a menor escala.

- c. El comercio es la principal actividad económica de los pobladores de Huasca de Ocampo, seguida de las actividades agrícolas y ganaderas. En el centro de la localidad existen locales comerciales en los que se ofrecen artesanías, muebles rústicos y hierro forjado, elaborados por los propios habitantes y de zonas aledañas, así como establecimientos de comida y pasterías. Aproximadamente veinte familias se dedican a la producción y comercialización de la alfarería. Los habitantes también se emplean en el comercio informal principalmente en los fines de semana y en la ganadería con lácteos produciendo trece mil litros de leche al día en el municipio.
- d. Las principales artesanías son elaboradas con la arcilla roja local, la mayoría de las piezas como jarras, platos y tazas se venden en el mercado o en el tianguis. Otras artesanías son los sombreros, molcajetes hechos con piedra volcánica, hierro forjado y muebles de madera.
- e. En el municipio de Atotonilco el Grande se comercializan los productos agrícolas y lácteos, mientras que en el municipio de Tulancingo de Bravo se comercializa la leche como materia prima para la elaboración de quesos. Las artesanías se comercializan en la localidad y son vendidas en el mercado y tianguis.
- f. La cabecera municipal está abastecida con los servicios básicos mientras que en el municipio, doce de sus localidades carecen o tienen un servicio deficiente. La cabecera municipal cuenta con un buen abastecimiento de agua potable y cuenta con ochenta manantiales que mantienen el servicio de agua potable. La localidad está cubierta por el sistema

de drenaje en un ochenta por ciento, el cual desemboca en la presa de “San Antonio”. Existe una planta tratadora de agua que no ofrece buen servicio debido a que es insuficiente para tratar las grandes cantidades derivadas de la población y del turismo, aunado a esto no se le da un buen mantenimiento.

El servicio de recolección de basura ha generado que la población se habitúe a separar la basura, al no recoger aquellos contenedores en los que la basura se mezcla. Se colectan los residuos de cartón, PET, aluminio y se venden a empresas dedicadas al reciclaje con lo cual hay un ingreso económico adicional.

El servicio de transporte contempla tres rutas; una ruta que llega a Pachuca de Soto; otra ruta conecta a Huasca con Tulancingo de Bravo y finalmente la que parte al municipio de Atotonilco el Grande.

- g. La localidad de Huasca de Ocampo cuenta con tres escuelas de nivel preescolar, dos escuelas primarias, una secundaria general y un bachillerato de educación media (COBAEH). La clínica de salud se encuentra en construcción debido a la demolición de la anterior, por lo que se han adecuado algunas instalaciones de la presidencia municipal para prestar los servicios de salud.
- h. La localidad de Huasca de Ocampo está bajo la autoridad del presidente municipal, éste se elige por elección popular.
- i. La IMM se encuentra ubicada en las instalaciones del DIF, sin embargo la mayoría de las personas no se vinculan a ésta, debido a la escasa difusión en las localidades del municipio. La instancia ofrece dieciséis cursos distintos y se encarga de generar proyectos productivos para que los desarrollen las mujeres. Cuenta con asesoría legal y psicológica.
- j. A pesar de existir la violencia contra la mujer en la localidad, últimamente se ha visto un cambio positivo en la perspectiva de la población. Se han impartido pláticas en las comunidades por medio de la creación de un consejo, conformado por un grupo de mujeres capacitadas.
- k. No hay muchas oportunidades de trabajo en la localidad ni en la cabecera municipal, lo que genera la migración y la delincuencia.

Encuestas levantadas y referidas

Levantadas

Mujeres	Hombres	Total
24	15	39

Referidas

Mujeres	Hombres	Total
55	55	110

Observaciones: el levantamiento de la información ocurrió sin incidentes, las personas colaboraron amablemente.



VARIABLES	MIGRACIÓN FEMENINA INTERNA		MIGRACIÓN FEMENINA EXTERNA		MIGRACIÓN HOMBRES	
	ASOCIATIVA	AUTÓNOMA	ASOCIATIVA	AUTÓNOMA	INTERNA	EXTERNA
Promedio de edad	ID ¹⁷¹	ID	28	31	44	31
Nivel educativo	ID	ID	Secundaria trunca	Secundaria trunca	Secundaria trunca	Secundaria trunca
Estado civil	Soltera	Unión libre	Soltera	Casada	Casado	Unión libre
En qué se empleó	ID	ID	Nada	ID	Servicios	Industria de la construcción
Estatus migratorio	NA ¹⁷²	NA	Sin documentos	Sin documentos	NA	Sin documentos
Habilidad principal	ID	Trabajo doméstico	Trabajo doméstico	Trabajo doméstico	Agricultura	Agricultura

Fuente: Encuesta por unidades domésticas sobre migración femenina en el Estado de Hidalgo 2012, Instituto Hidalguense de las Mujeres | Luna de Barro, Consultora.

¹⁷¹ Insuficiencia de datos (ID).

¹⁷² No aplica (NA).

CONTEXTO ANALÍTICO

En la localidad de San Antonio El Paso, el 40.1% son migrantes. De estos, el 37% son mujeres. En el caso del total de migrantes mujeres, el 7.4% corresponde al modo asociativo interno; 33.3% al modo autónomo interno; 40.7% al modo asociativo externo; y, 18.5% al modo autónomo externo. En los hombres, 17.4% corresponde a la migración interna y 82.6% a la externa. La migración total en esta localidad es ligeramente menor a la media estatal (45.2%). En lo que se refiere a la migración externa de mujeres representa el 59.2% lo que significa una cifra muy por encima de la media estatal (25.3%). En cuanto a la migración interna, en el caso de las mujeres (40.8%) es más de 30 puntos inferior a la media estatal (74.7%) y, en los hombres representa el 17.4%, cifra muy por debajo de la media estatal (37.3%).

Las mujeres, particularmente la migración externa, migran a edades un poco por debajo de la media estatal. Los valores relativos al nivel educativo son equivalentes a los valores que prevalecen en la muestra estatal. El empleo en los destinos habituales de la migración femenina y masculina de San Antonio El Paso, están por debajo de los más frecuentes a escala estatal. En cuanto al estado civil, se presentan muchas diferencias con la media estatal (Casada/o). Las habilidades de las mujeres migrantes, asociativas y autónomas, internas y externas, muestran el valor habitual de servicios domésticos.

Destino principal de la migración Localidad: San Antonio El Paso

DESTINO	MIGRACIÓN FEMENINA INTERNA		MIGRACIÓN FEMENINA EXTERNA		MIGRACIÓN HOMBRES	
	ASOCIATIVA	AUTÓNOMA	ASOCIATIVA	AUTÓNOMA	INTERNA	EXTERNA
Localidad	ID ¹⁷³	ID	NA	NA	ID	NA
Municipio	ID	ID	NA	NA	ID	NA
Estado	ID	ID	NA	NA	Distrito Federal	NA
Estado de la Unión Americana	NA ¹⁷⁴	NA	Arizona	Arizona	NA	Arizona

Fuente: Encuesta por unidades domésticas sobre migración femenina en el Estado de Hidalgo 2012, Instituto Hidalguense de las Mujeres | Luna de Barro, Consultora.

¹⁷³ Insuficiencia de datos (ID).

¹⁷⁴ No aplica (NA).

La migración interna de mujeres y hombres no muestra datos suficientes para definir un destino principal. En cuanto a la migración externa tiene como destino principal el estado de Arizona de la Unión Americana, tanto las mujeres migrantes asociativas y autónomas externas, como los hombres.

Región XV | Municipio: Omitlán de Juárez
Localidad | San Antonio El Paso

Condiciones sociodemográficas de la localidad

Población total	Mujeres	Hombres
1,348	682	666

Percepción general de cómo vive la gente de la comunidad

- a. El 13 de julio se celebra a San Antonio de Padua; para la realización de este festejo los habitantes de esta localidad anualmente eligen a un comité conformado por presidente, secretario y tesorero, ellos acuerdan la cuota a cubrir por los habitantes que servirá para pagar los gastos derivados del festejo, dicha cuota fluctúa entre cincuenta y cien pesos. Así mismo se recaban fondos del cobro de derecho de suelo de los comerciantes que se establecen en la feria, de la entrada al baile popular y del apoyo económico que brinda presidencia municipal a la causa. Los fondos se utilizan para dar mantenimiento a la iglesia, adornos florales y fuegos artificiales. El 12 de diciembre los pobladores organizan un convivio en honor a la Virgen de Guadalupe.

El 21 de marzo y el 20 de noviembre el alumnado de los distintos planteles educativos desfila por las principales calles de San Antonio el Paso, eventos organizados por el personal docente de la localidad al igual que otros festejos cívicos y sociales como el día de las madres y día del niño.

Con respecto a la organización agrícola, las personas cultivan sus propias tierras, ya que aproximadamente el 70% de las familias cuentan con sembradíos. La única forma de organización al respecto, es el grupo de ejidatarios quienes periódicamente se reúnen en asambleas para tomar decisiones importantes y hacer comunicados acerca de programas como seguro campesino y PROCAMPO.

Las mujeres participan activamente en la actividad agrícola, ya que refieren, es la única manera de sobrevivir.

- b. Los principales cultivos que se producen en la localidad es el maíz, pero también se cultiva haba, avena, cebada, chilacayote, calabaza y

manzana. Estos productos son para autoconsumo debido a que la producción es mínima pues es de temporal.

- c. El campo ofrece espacio de empleo para muchas familias de San Antonio el Paso. Otros se dedican a la construcción en localidades vecinas, actualmente la presidencia municipal cuenta con vacantes de construcción para llevar a cabo obras publicas. Alrededor de 6 o 7 hombres trabajan en el transporte público. Existen pocos comercios la localidad y generalmente son para autoempleo.

Las mujeres jóvenes se trasladan a Omitlán, Pachuca, Atotonilco el Grande, Real del Monte y Huasca para ocuparse como empleadas domesticas o costureras.

- d. La migración es una opción para hombres y, en menor cantidad, mujeres de San Antonio el Paso. De acuerdo a informes de los habitantes existen en promedio dos migrantes por familia.
- e. Al no producirse grandes cantidades de cosechas, son únicamente para autoconsumo, en ocasiones los habitantes de la localidad intercambian sus productos.
- f. El 98 por ciento de la localidad esta abastecido energía eléctrica mientras que el noventa por ciento cuenta con agua potable, no obstante este servicio es funcional únicamente dos o tres veces a la semana. Únicamente el treinta por ciento de la localidad cuenta con drenaje, específicamente la zona centro ya que por la irregularidad del terreno en la zona periférica es difícil su instalación, por lo tanto, los habitantes de estas áreas cuentan con fosas sépticas.
- g. Con respecto a los centros educativos, San Antonio el Paso cuenta con preescolar, primaria y telesecundaria. Quienes desean y pueden continuar con sus estudios se trasladan al CECyTEH ubicado en el cruce de Huasca o a algún otro planten de Atotonilco el Grande, Pachuca o Real del Monte. Únicamente el cincuenta por ciento de los egresados de telesecundaria continúan con sus estudios.

El servicio médico corre a cargo del Centro de Salud en donde se emplean dos enfermeras y tres médicos, dos hombres y una mujer. El horario de servicio es de lunes a viernes de 8:30 a 15:00 horas. Por las noches hay un médico de guardia que atiende en casos de emergencia y si llegan a enfermar en fin de semana tienen que trasladarse a la clínica de Omitlán o a Pachuca. Si se cuenta con seguro popular las consultas no generan costo alguno, de lo contrario hay que cubrir una cuota de 53 pesos.

- h. Las figuras de autoridad, como delegado y jueces de barrio se eligen a la par que el presidente municipal mediante votaciones. El comité que acompaña a estas autoridades es elegido por titular del cargo. En esta ocasión ocuparán este puesto de elección popular durante cuatro años y siete meses.

Con respecto al comisariado ejidal, este se elige anualmente en una asamblea de ejidatarios.

- i. Se desconoce la existencia de la Instancia Municipal de las Mujeres.
- j. Se han detectado algunos casos de violencia contra las mujeres, de acuerdo a los pobladores, lo anterior es generado por alcoholismo.
- k. La falta de oportunidades en la localidad ha generado deserción escolar y migración internacional, alcoholismo y robos.

Encuestas levantadas y referidas

Levantadas

Mujeres	Hombres	Total
37	9	46

Referidas

Mujeres	Hombres	Total
54	81	135

Observaciones: no se presentaron problemáticas para llevar a cabo el levantamiento de las encuestas, los pobladores cooperaron amablemente.

REGIÓN XVI

Municipio de Jacala de Ledezma | Localidad: **Jacala**

Municipio de Chapulhuacán | Localidad: **Santa Ana de Allende**

Municipio de La Misión | Localidad: **La Misión**

Municipio de Pisaflores | Localidad: **Pisaflores**



VARIABLES	MIGRACIÓN FEMENINA INTERNA		MIGRACIÓN FEMENINA EXTERNA		MIGRACIÓN HOMBRES	
	ASOCIATIVA	AUTÓNOMA	ASOCIATIVA	AUTÓNOMA	INTERNA	EXTERNA
Promedio de edad	41	38	32	39	39	38
Nivel educativo	Secundaria terminada	Secundaria terminada	Secundaria terminada	Secundaria terminada	Secundaria terminada	Secundaria terminada
Estado civil	Casada	Viuda	Casada	Unión libre	Soltero	Casado
En qué se empleó	Nada	Empleada doméstica	Nada	Empleada doméstica	Nada	Industria de la construcción
Estatus migratorio	NA ¹⁷⁵	NA	ID	Sin documentos	NA	Sin documentos
Habilidad principal	Trabajo doméstico	Trabajo doméstico	Trabajo doméstico	Trabajo doméstico	Trabajo de la construcción	Panadería

Fuente: Encuesta por unidades domésticas sobre migración femenina en el Estado de Hidalgo 2012, Instituto Hidalguense de las Mujeres | Luna de Barro, Consultora.

¹⁷⁵ No aplica (NA).

CONTEXTO ANALÍTICO

En la localidad de Jacala, el 51.1% son migrantes. De estos, el 45.6% son mujeres. En el caso del total de migrantes mujeres, el 41.1% corresponde al modo asociativo interno; 40.4% al modo autónomo interno; 5% al modo asociativo externo; y, 13.5% al modo autónomo externo. En los hombres, 45.8% corresponde a la migración interna y 54.2% a la externa. La migración total en esta localidad es ligeramente mayor a la media estatal (45.2%). En lo que se refiere a la migración externa de mujeres representa el 18.5% lo que significa una cifra por debajo de la media estatal (25.3%). En cuanto a la migración interna, en el caso de las mujeres (81.5%) es 7 puntos mayor a la media estatal (74.7%) y, en los hombres representa el 45.8%, cifra por encima de la media estatal (37.3%).

Las mujeres migran a edades por encima de la media estatal debido a los factores de circularidad migratoria. Los valores relativos al nivel educativo son ligeramente superiores a los valores que prevalecen en la muestra estatal. El empleo en los destinos habituales de la migración femenina y masculina de Jacala, son equivalentes a los más frecuentes a escala estatal. En cuanto al estado civil, se presentan diferencias con la media estatal (Casada/o). Las habilidades de las mujeres migrantes, asociativas y autónomas, internas y externas, muestran el valor habitual de servicios domésticos.

Destino principal de la migración Localidad: Jacala

DESTINO	MIGRACIÓN FEMENINA INTERNA		MIGRACIÓN FEMENINA EXTERNA		MIGRACIÓN HOMBRES	
	ASOCIATIVA	AUTÓNOMA	ASOCIATIVA	AUTÓNOMA	INTERNA	EXTERNA
Localidad	Agua Fría Chica	El Pinalito	NA	NA	Agua Fría Chica	NA
Municipio	La Misión	Pachuca de Soto	NA	NA	Pachuca de Soto	NA
Estado	San Luis Potosí	Estado de México	NA	NA	Distrito Federal	NA
Estado de la Unión Americana	NA ¹⁷⁶	NA	Texas	Texas	NA	Texas

Fuente: Encuesta por unidades domésticas sobre migración femenina en el Estado de Hidalgo 2012, Instituto Hidalguense de las Mujeres | Luna de Barro, Consultora.

La mayor parte de la migración interna de mujeres y hombres se dirige hacia la capital estatal, Pachuca de Soto y a los estados de San Luis Potosí y México, además del importante polo de atracción que significa el Distrito

¹⁷⁶ No aplica (NA).

Federal. La migración externa asociativa y autónoma de mujeres y hombres, tiene como destino principal el estado suriano de Texas en la Unión Americana, donde la mayoría de los migrantes hombres se dedican a la industria de la construcción y las migrantes mujeres al servicio doméstico.

Región XVI | Municipio: Jacala de Ledezma
Localidad | Jacala

Condiciones sociodemográficas de la localidad

Población total	Mujeres	Hombres
4,415	2332	2083

Percepción general de cómo vive la gente de la comunidad

El Presidente Municipal tiene en planes generar proyectos productivos para el campo y cambiar el sistema actual de siembra por uno más eficiente y armar presas en los llanos del municipio. Comenta que vendió la camioneta que le dejó el Presidente Municipal anterior para comprar un tractor con la finalidad de que esté a la disposición de la población. En Jacala está funcionando el programa estratégico sustentable para la alimentación (PESA), y se han construido estanques de ferrocemento en catorce comunidades para abastecer de agua los huertos de traspatio que están impulsando.

- a. El día trece de julio se festeja a San Antonio de Padua, a cargo del comité de fiestas patronales en coordinación con la presidencia municipal y el sacerdote, se lleva a cabo una feria a partir de fondos provenientes de vendimias.

Las fiestas cívicas se organizan por parte de la presidencia municipal y otras a cargo de los planteles educativos.

Actualmente se están formando grupos de trabajo para mecanizar el campo, el plan es hacer parcelas demostrativas y apoyar en este proceso al agricultor.

En cuanto a la artesanía, aproximadamente treinta personas trabajan el enebro (madera en peligro de extinción).

- b. Los principales cultivos en la localidad son de temporal, se siembra maíz, frijol y garbanzo. El campo se trabaja con yunta, motivo por el que la producción es baja, generalmente la suma económica que se invierte en producir es mayor que las ganancias ya que es una producción rudimentaria. Sólo tres personas tienen tractor propio. Las co-

sechas son para autoconsumo, el excedente se vende en la región o se le da al ganado. En los huertos de traspatio se siembra naranja, yerbabuena, epazote, orégano, zanahoria, rábano y cilantro.

- c. Los ingresos económicos de Jacala se derivan de los empleos que genera presidencia municipal, de la agricultura (diez por ciento de la población), de la ganadería (veinte por ciento de la población) y en gran parte de la variedad de comercio que existen en Jacala. Las remesas reportan una fuente de ingresos muy importante para las familias.
- d. Otras formas productivas de la localidad son las carpinterías debido a que la región cuenta con maderas.
- e. Los productos que genera Jacala se comercializan en Zimapán, Ixmiquilpan y Tula.
- f. En cuanto a los servicios la población de la cabecera municipal cuenta al cien por ciento con agua potable, luz eléctrica y drenaje. A la fecha seis comunidades del municipio no cuentan con el servicio de luz y un veinte por ciento no tiene drenaje.

En Jacala el presidente municipal se asesoró con ingenieros de la Universidad Autónoma de Chapingo para que le desarrollaran una planta tratadora de agua haciendo uso de la biotecnología, esta planta es particular. Actualmente pretende construir una más para tratar el agua para uso agrícola y concesionarla.

- g. La población cuenta con un colegio de nivel preescolar, uno de educación básica, una secundaria técnica agropecuaria y un plantel de nivel medio superior, este es un CETIS con las carreras de administración y contabilidad. También cuenta con una extensión del Tecnológico de Pachuca donde se imparten las carreras de administración e informática.

En cuanto al centro de salud, éste es casi obsoleto, la población tiene un hospital integral que da servicio a siete municipios. Se pretende construir un albergue para médicos con la finalidad de garantizar su estancia en el municipio.

- h. La población participa para escoger al presidente municipal por medio de elección popular; y en asamblea general y por votación abierta se eligen a seis delegados.
- i. Existe la IMM, sin embargo, no brinda la atención que le corresponde, por lo que se piensa cambiar el personal.

- j. No se han suscitado problemas de violencia contra la mujer en Jacala. Se han impartido conferencias por parte del DIF para evitar la violencia.
- k. La falta de oportunidades ha generado baja calidad de vida, desesperación en la gente, problemas psicológicos, e incurrir en problemas de adicciones. Los migrantes cuando regresan vienen con ciertos malos hábitos y al no encontrar empleo forman bandas delictivas.

Encuestas levantadas y referidas

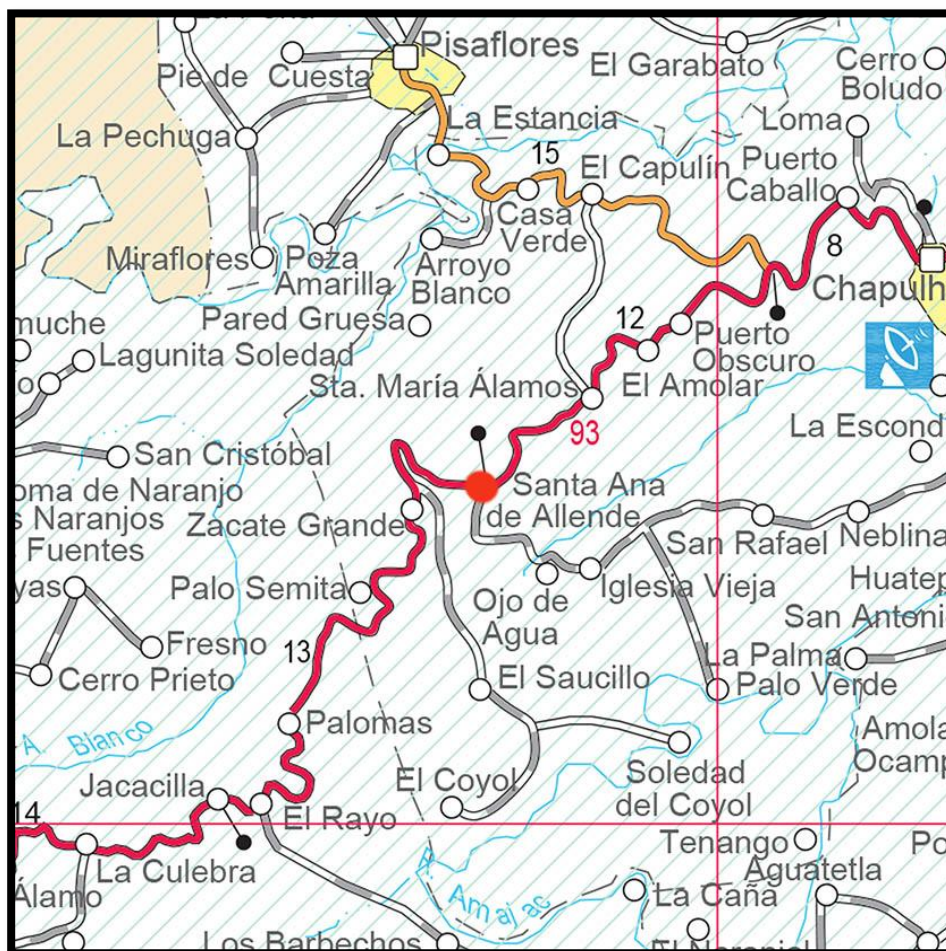
Levantadas

Mujeres	Hombres	Total
105	48	153

Referidas

Mujeres	Hombres	Total
208	244	452

Observaciones: en el centro de Jacala las personas no estaban dispuestas a colaborar con el levantamiento, en el resto de los barrios no se presentaron inconvenientes.



VARIABLES	MIGRACIÓN FEMENINA INTERNA		MIGRACIÓN FEMENINA EXTERNA		MIGRACIÓN HOMBRES	
	ASOCIATIVA	AUTÓNOMA	ASOCIATIVA	AUTÓNOMA	INTERNA	EXTERNA
Promedio de edad	45	49	ID ¹⁷⁷	40	48	37
Nivel educativo	Primaria terminada	Primaria terminada	ID	Secundaria trunca	Primaria terminada	Secundaria trunca
Estado civil	Casada	Madre soltera	Unión libre	Casada	Casado	Casado
En qué se empleó	Nada	Empleada doméstica	ID	Empleada doméstica	Agricultura	Industria de la construcción
Estatus migratorio	NA ¹⁷⁸	NA	ID	Sin documentos	NA	Sin documentos
Habilidad principal	Trabajo doméstico	Trabajo doméstico	ID	Trabajo doméstico	Agricultura	Trabajo de la construcción

Fuente: Encuesta por unidades domésticas sobre migración femenina en el Estado de Hidalgo 2012, Instituto Hidalguense de las Mujeres | Luna de Barro, Consultora.

¹⁷⁷ Insuficiencia de datos (ID).

¹⁷⁸ No aplica (NA).

CONTEXTO ANALÍTICO

En la localidad de Santa Ana de Allende, el 46.8% son migrantes. De estos, el 46.3% son mujeres. En el caso del total de migrantes mujeres, el 56.8% corresponde al modo asociativo interno; 27.3% al modo autónomo interno; 0% al modo asociativo externo; y, 15.9% al modo autónomo externo. En los hombres, 45.1% corresponde a la migración interna y 54.9% a la externa. La migración total en esta localidad es ligeramente mayor a la media estatal (45.2%). En lo que se refiere a la migración externa de mujeres representa el 15.9% lo que significa una cifra muy por debajo de la media estatal (25.3%). En cuanto a la migración interna, en el caso de las mujeres (84.1%) es casi 10 puntos mayor a la media estatal (74.7%) y, en los hombres representa el 45.1%, cifra por encima de la media estatal (37.3%).

Las mujeres pareciera que migran a edades por encima de la media estatal, pero este fenómeno es debido a los factores de circularidad migratoria. Los valores relativos al nivel educativo están por debajo de los valores que prevalecen en la muestra estatal. El empleo en los destinos habituales de la migración femenina y masculina de Santa Ana de Allende, son equivalentes a los más frecuentes a escala estatal. En cuanto al estado civil, se presentan pequeñas diferencias con la media estatal (Casada/o). Las habilidades de las mujeres migrantes, asociativas y autónomas, internas y externas, muestran el valor habitual de servicios domésticos.

Destino principal de la migración Localidad: Santa Ana de Allende

DESTINO	MIGRACIÓN FEMENINA INTERNA		MIGRACIÓN FEMENINA EXTERNA		MIGRACIÓN HOMBRES	
	ASOCIATIVA	AUTÓNOMA	ASOCIATIVA	AUTÓNOMA	INTERNA	EXTERNA
Localidad	Chapulhuacán	ID ¹⁷⁹	NA	NA	Soledad del Coyal	NA
Municipio	Tepehuacán de Guerrero / Ixmiquilpan	ID	NA	NA	Ixmiquilpan	NA
Estado	San Luis Potosí	Distrito Federal	NA	NA	San Luis Potosí / Estado de México	NA
Estado de la Unión Americana	NA ¹⁸⁰	NA	I/D	Texas	NA	Texas

Fuente: Encuesta por unidades domésticas sobre migración femenina en el Estado de Hidalgo 2012, Instituto Hidalguense de las Mujeres | Luna de Barro, Consultora.

La mayor parte de la migración interna de mujeres y hombres se dirige hacia los estados de San Luis Potosí y México, además del importante polo

¹⁷⁹ Insuficiencia de datos (ID).

¹⁸⁰ No aplica (NA).

de atracción que significa el Distrito Federal. La migración externa autónoma de mujeres y hombres, tiene como destino principal el estado suriano de Texas en la Unión Americana, donde la mayoría de los migrantes hombres se dedican a la industria de la construcción y las migrantes mujeres al servicio doméstico.

Región XVI | Municipio: Chapulhuacán
Localidad | Santa Ana de Allende

Condiciones sociodemográficas de la localidad

Población total	Mujeres	Hombres
1,525	824	751

Percepción general de cómo vive la gente de la comunidad

- a. Los habitantes de Santa Ana de Allende se organizan por medio de la Iglesia para elegir un comité de vecinos de la comunidad, quiénes estarán a cargo del festejo religioso de “Nuestra Señora de Santa Ana” el 26 de Julio” y del de la “Virgen de Guadalupe” el día 12 de Diciembre. El comité vecinal reparte sobres vacíos en los domicilios y los recoge días después con la cooperación voluntaria de las familias, además realizan quermeses durante los eventos cívicos para cubrir los gastos de fuegos y castillo pirotécnicos, banda musical de viento, entre otras cosas. Se realizan peregrinaciones a la ciudad de México con las personas que llegan a la comunidad una semana antes del día de la Virgen. Las fiestas cívicas son organizadas por los planteles educativos. En la localidad la artesanía no se trabaja. No tienen ninguna organización productiva vinculada a la alimentación.
- b. Las actividades agrícolas se desarrollan en parcelas de poca extensión ubicadas en los límites de la localidad. Algunas personas rentan terrenos para parcelas y la mayoría son particulares y de autoconsumo, los excedentes cuando llega a haberlos, se comercializan a nivel local. Se cultiva maíz, jitomate, tomate verde, chile verde, café, calabaza, pipiana (fruto de donde sale la semilla “pepita”, la cual se comercializa localmente en proporciones bajas). En los huertos de traspatio se siembra naranja, café, papaya, quelites, cilantro, verdolaga y pápalo.
- c. Los hombres y mujeres de la localidad se emplean en la ganadería, en el comercio y en trabajos temporales de jornaleros, con un salario de noventa pesos al día, y de albañilería. Algunas personas migran a Sinaloa, Tamaulipas o el Distrito Federal a trabajar en el corte de tomate.
- d. Algunas mujeres hacen pan de leña para vender, otras trabajan por su cuenta haciendo y vendiendo tamales y ofrecen el servicio de coci-

na en eventos escolares, también tienen ingresos cuando son contratadas para matar pollos, se paga cuatro pesos por pollo.

- e. Los productos que comercializan se llevan a Jacala, a Tamazunchale o a Chapulhuacán.
- f. Toda la comunidad está abastecida con luz eléctrica y agua potable. La infraestructura del drenaje cubre aproximadamente al noventa por ciento de la comunidad y desemboca en un potrero con fosas hechas por algunos vecinos de las zonas aledañas.

El servicio de transporte son microbuses que van a Chapulhuacán, la cabecera municipal, y combis de paso rumbo al Zacate, Palomas, Palo Semita y El Rayo.

- g. La localidad cuenta con planteles educativos de nivel básico, nivel medio –telesecundaria– y medio superior. Cada una tiene su respectivo comité de padres de familia. Se encargan de dar mantenimiento a las escuelas. La cuota de recuperación del nivel preescolar es de 150 pesos anuales, la de primaria es de 250 pesos y los padres de familia consideran alta dicha cuota.

Las personas de Santa Ana opinan que el centro de salud brinda un servicio inadecuado, con pésimas instalaciones y sin aparatos médicos, además que el servicio es muy lento y para ser atendido se tiene que obtener una ficha, y se dan únicamente 8 fichas al día. Abre de lunes a viernes y atiende solo en turno matutino. La farmacia tiene escasos medicamentos y usualmente no cuenta con los básicos como el paracetamol o sueros, por lo que los pacientes se atienden mejor en farmacias similares o se desplazan a Tamazunchale. El centro de salud es atendido por dos doctores, uno de ellos padece de alcoholismo y la doctora se niega a atender a algunos pacientes. Por estos motivos la gente comenta que mejor no se atienden ahí.

- h. Los habitantes eligen al delegado por votación directa en asamblea y éste elige al secretario, al vocal, y su comité.
- i. No conocen la IMM.
- j. Refieren que la violencia contra la mujer aún prevalece en la localidad y que es continua, “se ve en las calles.... En las casas”, comentan. Otras mujeres acuden al DIF en cabecera municipal, ellas dicen que ya no están tan cerradas de ojos.

Encuestas levantadas y referidas

Levantadas

Mujeres	Hombres	Total
36	19	55

Referidas

Mujeres	Hombres	Total
69	84	153

Región XVI | Municipio de La Misión | Localidad: **La Misión**



VARIABLES	MIGRACIÓN FEMENINA INTERNA		MIGRACIÓN FEMENINA EXTERNA		MIGRACIÓN HOMBRES	
	ASOCIATIVA	AUTÓNOMA	ASOCIATIVA	AUTÓNOMA	INTERNA	EXTERNA
Promedio de edad	30	ID ¹⁸¹	ID	42	45	43
Nivel educativo	Secundaria terminada	ID	ID	Bachillerato trunco	Bachillerato trunco	Secundaria trunca
Estado civil	Soltera	Casada	Madre soltera	Soltera	Casado	Casado
En qué se empleó	Nada	ID	ID	ID	Gobierno / Construcción / Nada	Industria de la construcción / Agricultura
Estatus migratorio	NA ¹⁸²	NA	ID	ID	NA	Sin documentos
Habilidad principal	Comercio	Agricultura	ID	ID	Agricultura	Agricultura

Fuente: Encuesta por unidades domésticas sobre migración femenina en el Estado de Hidalgo 2012, Instituto Hidalguense de las Mujeres | Luna de Barro, Consultora.

¹⁸¹ Insuficiencia de datos (ID).

¹⁸² No aplica (NA).

CONTEXTO ANALÍTICO

En la localidad de La Misión, el 57.9% son migrantes. De estos, el 50% son mujeres. En el caso del total de migrantes mujeres, el 59.1% corresponde al modo asociativo interno; 18.2% al modo autónomo interno; 9.1% al modo asociativo externo; y, 13.6% al modo autónomo externo. En los hombres, 50% corresponde a la migración interna y 50% a la externa. La migración total en esta localidad es bastante mayor que la media estatal (45.2%). En lo que se refiere a la migración externa de mujeres representa el 22.7% lo que significa una cifra ligeramente por debajo de la media estatal (25.3%). En cuanto a la migración interna, en el caso de las mujeres (77.3%) está apenas por encima de la media estatal (74.7%) y, en los hombres representa el 50%, cifra muy por encima de la media estatal (37.3%).

Las mujeres pareciera que migran a edades por encima de la media estatal, pero este fenómeno es debido a los factores de circularidad migratoria. Los valores relativos al nivel educativo están ligeramente por encima de los valores que prevalecen en la muestra estatal, particularmente, en la migración femenina autónoma externa. No se cuenta con datos suficientes para conocer en qué se emplean las mujeres en sus destinos. En cuanto al estado civil, se presentan diferencias con la media estatal (Casada/o), el valor que aparece con mayor frecuencia es “soltera”. Las habilidades de las mujeres migrantes, asociativas y autónomas, internas, muestran valores poco habituales como “comercio” y “agricultura”.

Destino principal de la migración Localidad: La Misión

DESTINO	MIGRACIÓN FEMENINA INTERNA		MIGRACIÓN FEMENINA EXTERNA		MIGRACIÓN HOMBRES	
	ASOCIATIVA	AUTÓNOMA	ASOCIATIVA	AUTÓNOMA	INTERNA	EXTERNA
Localidad	ID ¹⁸³	ID	NA	NA	ID	NA
Municipio	Ixmiquilpan	ID	NA	NA	Ixmiquilpan	NA
Estado	Distrito Federal	ID	NA	NA	Distrito Federal / Estado de México	NA
Estado de la Unión Americana	NA ¹⁸⁴	NA	I/D	Texas	NA	Texas

Fuente: Encuesta por unidades domésticas sobre migración femenina en el Estado de Hidalgo 2012, Instituto Hidalguense de las Mujeres | Luna de Barro, Consultora.

¹⁸³ Insuficiencia de datos (ID).

¹⁸⁴ No aplica (NA).

La mayor parte de la migración interna de mujeres y hombres se dirige hacia el Distrito Federal. La migración externa de mujeres autónomas y hombres, tiene como destino principal el estado suriano de Texas de la Unión Americana, donde la mayoría de los migrantes hombres se dedican a la industria de la construcción y las migrantes mujeres al servicio doméstico.

Región XVI | Municipio: La Misión
Localidad | La Misión

Condiciones sociodemográficas de la localidad

Población total	Mujeres	Hombres
501	273	228

Percepción general de cómo vive la gente de la comunidad

A partir de esta administración el cargo de presidente municipal lo desempeña la anterior directora del DIF una mujer de 26 años que, comentan, ganó la empatía de la población por su desempeño, amabilidad y compromiso. Ésta administración durará cuatro años y siete meses con el fin de unificar elecciones municipales con estatales.

En cuanto al desempeño de la labor remunerada, los habitantes generalmente se emplean en trabajos temporales relacionados con diversos oficios, debido al desempleo, las familias se sustentan a partir de las remesas, de la siembra de autoconsumo y de dichos empleos temporales. Esto ocasiona que los jóvenes tengan la intención de irse a trabajar a los Estados Unidos.

Cabe mencionar que en la localidad Loma de Pericón, perteneciente al municipio de la Misión, se han impartido cursos por parte del ICATHI de corte y confección. Se está vinculando a las mujeres que toman el curso, con las escuelas del municipio para que sean ellas quienes confeccionen los uniformes escolares.

- a. La Iglesia cuenta, para la organización de eventos, con el apoyo de algunos habitantes que “hacen promesas” personales ante la Iglesia. Estas personas se organizan en grupos para conseguir fondos mediante la realización de kermeses y rifas realizadas durante el festejo de las fiestas cívicas. Con los fondos recabados, el día doce de diciembre, día de la fiesta religiosa patronal del pueblo, se contrata mariachis, bandas de viento y otras animaciones.

Las festividades cívicas están a cargo de la presidencia municipal. Ellos se organizan para llevar a cabo el festejo para toda la comunidad, se ofrecen alimentos, música y shows en vivo. El día de niño se festeja, con la organización de trabajadores de presidencia municipal,

formando caravanas para visitar a los niños que no pueden acudir al festejo que se realiza en la cabecera municipal. Desde el día doce de abril salen a recorrer las comunidades del municipio para llevar un show de botargas, música y regalos a los niños. Finalizan el día treinta en La Misión con una fiesta en la explanada de la presidencia municipal. También se celebra el día de las madres, el día del maestro, el quince de septiembre y el dos de noviembre.

En cuanto a la producción de alimentos, la organización es a nivel familiar. La porción de tierra que posee la familia se trabaja entre todos los miembros de ésta. Las mujeres habitualmente trabajan el campo.

- b. Los principales cultivos de la localidad son el maíz, frijol, calabaza, garbanzo, jitomate, jaltomate, chile rayado, calabaza, chayote, tomate, durazno, granada, naranja y mango. Estos cultivos son principalmente para autoconsumo, en caso de tener producción excedente se comercializa. El chile rayado se acostumbra preparar en variedad de platillos, éste es de los cultivos que más llegan a comercializarse a nivel local.

Aproximadamente la mitad de la población de la cabecera municipal tiene huertos de traspatio donde se acostumbra tener sembrado jitomate, acelga, repollo, rábano, calabaza, chayote, quelites, verdolagas, cilantro y verdolagas. Todos los cultivos son de temporal debido a que la localidad no cuenta con agua para riego.

- c. La presidencia genera 108 espacios para trabajadores, desde trabajos de oficina hasta los referentes a la recolección de basura y barrenderos. Se dice que es “la empresa más grande y mejor remunerada” en la cabecera municipal. Otra fuente importante de empleos se genera gracias al comercio, como: tiendas de materiales para la construcción, panificadora, purificadora de agua, dos tortillerías, tiendas de abarrotes, una pastelería, cocinas económicas y el personal que se contrata para atender estos comercios. En temporada de siembra y de cosecha se emplean peones para el barbecho de tierras. Otros hombres encuentran empleos temporales ya sea de ayudantes de albañil, de peones o de jornaleros. Otros habitantes deciden migrar a otros estados, principalmente al Distrito Federal, Ixmiquilpan y Jacala para encontrar empleo. Algunas mujeres salen de su localidad para trabajar de empleadas domésticas.
- d. Otra forma productiva de la localidad es la artesanía hecha por manos de mujeres. Se trabajan tejidos de malla para hacer mantelería y ropa, bordado de servilletas, y ollas de barro. La familia de “Los Ramírez” es una de las familias económicamente más importantes de la localidad.

Tienen diversos comercios, entre estos, dos invernaderos. También se observa ganado en las inmediaciones de la población lo que sugiere que es otra fuente de ingresos sin embargo no lo menciona la gente de la comunidad.

- e. Tanto la artesanía como los excedentes de los cultivos del campo se comercializan a nivel local, en comunidades cercanas y en la cabecera municipal. Algunas otras personas van a vender sus productos a Jacala el día de plaza que corresponde al día domingo.
- f. La cabecera municipal está completamente abastecida de luz, en cuanto al municipio se refiere, dos localidades aun no cuentan con luz eléctrica. El agua potable en la cabecera municipal escasea frecuentemente por lo que se contratan pipas de agua financiadas por la presidencia para abastecer de agua diariamente a cinco familias. Los habitantes de La Misión realizan ciertas instalaciones en sus tejados para la recolección de agua de lluvia. El resto del municipio no cuenta con agua potable y de igual modo la presidencia municipal envía constantemente pipas de agua. No existe agua de riego. Así mismo sólo la cabecera municipal cuenta con drenaje, mismo que desemboca en Las Adjuntas.
- g. La Misión tiene una escuela de educación preescolar, una escuela de educación básica, una telesecundaria y un COBAEH que imparte la carrera técnica de construcción y de computación. Quienes desean y pueden continuar con estudios de nivel superior se trasladan principalmente a Pachuca, a Ixmiquilpan y a Tamazunchale, San Luis Potosí.

El centro de salud atiende a sus pacientes en el turno matutino con servicio de lunes a viernes. Se cuenta con dos doctores, un dentista y cuatro enfermeras. La consulta es gratuita así como los medicamentos. Se comenta que éstos son muy escasos por lo que regularmente el paciente debe adquirirlos en farmacias particulares. En casos que precisen atención especializada, se refiere al paciente al hospital Integral de Jacala.

- h. En cuanto a las autoridades se refiere, regularmente, a excepción de la administración actual, se elige presidente o presidenta municipal cada tres años por elección popular. La población se encuentra dividida en barrios. En cada uno se escogen en asamblea ciudadana “delegados, representantes o gestores” para ser la autoridad inmediata.
- i. La IMM, validada por el Instituto Hidalguense de la Mujer, fungía desde hace un año en la localidad, sin embargo, las personas del munic-

pio no se vinculaban a ésta porque se desconocía su existencia, aunado a que la persona a cargo no se relacionaba con las mujeres para desarrollar trabajo a su favor. A partir de la administración que inició en enero del presente año, el IHM valida ante Cabildo la existencia de esta Instancia. Actualmente está a cargo la Psicóloga Sandra Berenice Rubio, quien comenta que ha estado haciendo visitas a las comunidades del municipio para comunicarle a las mujeres qué temas son los que pueden ir a tratar directamente con ella, temas tales como asesoría legal hasta atención psicológica.

- j. Existen problemas de violencia contra la mujer, mayormente en el ámbito familiar. Éstos se relacionan a la falta de información que existe entre las habitantes del municipio, acerca del papel de la mujer y de sus derechos. También está ligado al hecho de vivir en un sistema patriarcal que se siente amenazado por la mujer y que genera comportamientos machistas. Se presentan casos de violencia psicológica, física y económica. Cuando se presentan denuncias, el Juez Menor, si lo considera adecuado canaliza a la víctima de violencia a la IMM para ser atendida con terapia psicológica.
- k. La falta de oportunidades a nivel municipal y en la cabecera del municipio genera numerosos casos de alcoholismo (principalmente consumo excesivo de aguardiente, cerveza y pulque), desintegración familiar, embarazos no deseados en adolescentes y adicciones a temprana edad (desde los trece años).

Encuestas levantadas y referidas

Levantadas

Mujeres	Hombres	Total
12	9	21

Referidas

Mujeres	Hombres	Total
29	28	57

Observaciones: las personas de la localidad colaboraron amablemente para la realización de las encuestas, no se presentó ninguna problemática.

Región XVI | Municipio de Pisaflores | Localidad: **Pisaflores**



VARIABLES	MIGRACIÓN FEMENINA INTERNA		MIGRACIÓN FEMENINA EXTERNA		MIGRACIÓN HOMBRES	
	ASOCIATIVA	AUTÓNOMA	ASOCIATIVA	AUTÓNOMA	INTERNA	EXTERNA
Promedio de edad	42	34	ID ¹⁸⁵	39	40	35
Nivel educativo	Secundaria trunca	Bachillerato trunco	Bachillerato trunco	ID	Secundaria trunca	Secundaria terminada
Estado civil	Casada	Viuda	Casada	-	Casado	Casado
En qué se empleó	Nada	Nada	ID	Empleada doméstica	Industria de la construcción	Agricultura
Estatus migratorio	NA ¹⁸⁶	NA	ID	Sin documentos	NA	Sin documentos
Habilidad principal	Trabajo doméstico	Enfermería y cuidados de la salud	ID	Cocinar	Agricultura	Mecánica automotriz

Fuente: Encuesta por unidades domésticas sobre migración femenina en el Estado de Hidalgo 2012, Instituto Hidalguense de las Mujeres | Luna de Barro, Consultora.

¹⁸⁵ Insuficiencia de datos (ID).

¹⁸⁶ No aplica (NA).

CONTEXTO ANALÍTICO

En la localidad de Pisaflores, el 47.7% son migrantes. De estos, el 49.6% son mujeres. En el caso del total de migrantes mujeres, el 42.4% corresponde al modo asociativo interno; 39.4% al modo autónomo interno; 3% al modo asociativo externo; y, 15.2% al modo autónomo externo. En los hombres, 40.3% corresponde a la migración interna y 59.7% a la externa. La migración total en esta localidad es ligeramente mayor que la media estatal (45.2%). En lo que se refiere a la migración externa de mujeres representa el 18.2% lo que significa una cifra por debajo de la media estatal (25.3%). En cuanto a la migración interna, en el caso de las mujeres (81.8%) está por encima de la media estatal (74.7%) y, en los hombres representa el 40.3%, cifra ligeramente por encima de la media estatal (37.3%).

Las mujeres pareciera que migran a edades por encima de la media estatal, pero este fenómeno es debido a los factores de circularidad migratoria. Los valores relativos al nivel educativo están ligeramente por encima de los valores que prevalecen en la muestra estatal, particularmente, en la migración femenina autónoma interna y asociativa externa. Las mujeres muestran dificultades para conseguir empleo en la migración interna y en la externa se dedican al servicio doméstico. En cuanto al estado civil, se presentan pocas diferencias con la media estatal (Casada/o). Las mujeres muestran algunas habilidades importantes como la cocina y los cuidados de la salud, que por desgracia no se ven reflejados en sus empleos en el lugar de destino.

Destino principal de la migración Localidad: Pisaflores

DESTINO	MIGRACIÓN FEMENINA INTERNA		MIGRACIÓN FEMENINA EXTERNA		MIGRACIÓN HOMBRES	
	ASOCIATIVA	AUTÓNOMA	ASOCIATIVA	AUTÓNOMA	INTERNA	EXTERNA
Localidad	El Rayo	El Rayo	NA	NA	La Ameca	NA
Municipio	Chapulhuacán/La Misión	Ixmiquilpan	NA	NA	Ixmiquilpan	NA
Estado	Nuevo León	Distrito Federal	NA	NA	Distrito Federal	NA
Estado de la Unión Americana	NA ¹⁸⁷	NA	ID ¹⁸⁸	Texas	NA	Texas

Fuente: Encuesta por unidades domésticas sobre migración femenina en el Estado de Hidalgo 2012, Instituto Hidalguense de las Mujeres | Luna de Barro, Consultora.

¹⁸⁷ No aplica (NA).

¹⁸⁸ Insuficiencia de datos (ID).

La mayor parte de la migración interna de mujeres y hombres se dirige hacia el Distrito Federal y el Estado de Nuevo León. La migración externa autónoma de mujeres y hombres, tiene como destino principal el estado sureño de Texas en la Unión Americana, donde la mayoría de los migrantes hombres se dedican a la industria de la construcción y las migrantes mujeres al servicio doméstico.

Región XVI | Municipio: Pisaflores
Localidad | Pisaflores

Condiciones sociodemográficas de la localidad

Población total	Mujeres	Hombres
2,119	1099	1020

Percepción general de cómo vive la gente de la comunidad

En algunas localidades pertenecientes al municipio y cercanas a la cabecera municipal, se han impulsado proyectos productivos, tales como en El Ejido, una presa para meter peces y comercializar el pescado. En El Rayo se instaló lo necesario para tener una tortillería entre diez personas y ambos proyectos así como otros aquí no mencionados, no han funcionado, los habitantes comentan que no hay suficiente comunicación entre la gente de las poblaciones, además de haber grupos con diferentes intereses políticos que fractura las relaciones de los pobladores. Aunado a esto las personas que participan esperan ver resultados inmediatos y al no ser así abandonan el proyecto. En el caso de la cabecera municipal se comenta que los habitantes no están interesados en involucrarse en proyectos productivos porque son incompletos.

- a. Las festividades cívicas se organizan por parte de la Presidencia Municipal a cargo del área de cultura, comunicación social y deporte. La fiesta religiosa del pueblo la organiza el sacerdote de la iglesia del pueblo en conjunto con un comité formado por un presidente, un tesorero y vocales, elegido en una reunión previa de colonos. El sacerdote envía a algún voluntario o voluntarios a recorrer cada una de las casas pertenecientes a la cabecera municipal para pedir cooperación voluntaria para el festejo. Se deja un sobre vacío por hogar y se recoge alrededor de unas tres semanas después, justo una semana antes del festejo. Con la cooperación se contrata una banda de viento, se compran cuetes, se hacen toritos, se preparan varios zacahuiles (platillo regional), para ofrecerlo a las personas que amanecen en el festejo para cantarle las mañanitas al sagrado corazón a las 05:00 horas. Regularmente se quema un castillo de fuegos artificiales, sin embargo este año la cooperación “al parecer” no alcanzó a cubrir este gasto. La fiesta tiene lugar el trece y catorce de junio. Se festeja al sagrado corazón. Para iniciar el festejo se ofrece una misa y posteriormente se

lleva a cabo el convivio, dice la gente que es “de traje” pues cada familia lleva platillos para compartir y se acompaña con bailables regionales y música de huapangos.

Los alimentos que consume la gente de la localidad provienen aproximadamente un sesenta por ciento del estado de San Luis Potosí y un cuarenta por ciento de Ixmiquilpan.

La artesanía es poco trabajada por los habitantes.

Las mujeres no desempeñan un papel importante en las labores remuneradas, en general se encargan de las labores domésticas. Y a su vez, la mujer en esta localidad es, en general, quien se prepara académicamente hasta terminar sus estudios de educación media superior en el COBAEH. Algunas mujeres ingresan a trabajar en CONAFE. Después de cumplir los dos años de servicio, al obtener la beca correspondiente, algunas de ellas se van de sus localidades para seguir con sus estudios.

- b. Los principales cultivos son el maíz, frijol, mango, naranja, plátano, tamarindo, limón, café, pagüa (una variedad de aguacate), chico zapote y semilla de calabaza. Estos cultivos se siembran en la sierra, posteriormente a la cosecha se llevan al pueblo. En su mayoría son productos de autoconsumo con pequeñas excepciones con el maíz, frijol, cacahuete y semilla de calabaza. Estos últimos cultivos mencionados, ocasionalmente se comercializan a pequeña escala en la plaza del pueblo. Los cultivos son de temporal ya que no se cuenta con agua de riego. Los habitantes comentan que es muy complicado sembrar en las cercanías debido a la escasez de agua y al clima seco y caluroso que predomina en la localidad. “Es muy caliente, no hay ni sereno, ya no se da nada”. Se comenta que es difícil comercializar los productos, por ejemplo, el mango, normalmente se deja echar a perder, se pudre porque no les conviene invertir alrededor de cuatrocientos pesos en gasolina para ir a venderlo a Ixmiquilpan o Huejutla en cuarenta pesos la caja, “el trayecto es muy lejos, no nos sale”, comentan. Otros cultivos para autoconsumo que se siembran en proporciones menores son el chayote, rábanos, acelgas y espinacas.
- c. Los habitantes de Pisaflores obtienen recursos económicos del comercio referido a diversos giros como: papelerías, carnicerías, abarrotes, plásticos, juguetería, locales de comida preparada, etc. Asimismo estos comercios generan espacios de trabajo como empleados de mostrador. En la mayoría de las familias, los miembros que trabajan, lo hacen en trabajos temporales como jornaleros, en trabajos de cons-

trucción en la localidad o en otros estados, principalmente en el Distrito Federal.

- d. Otras fuentes productivas de la localidad y de la región, que desempeñan los habitantes de Pisaflores son el cultivo del café, comercializar grava y arena que se saca del río más próximo, donde algunos de los habitantes pescan. Otras personas se dedican a la ganadería, otras a la albañilería. Algunos habitantes laboran en una carpintería-mueblería que trabaja madera certificada de cedro. También algunas mujeres tejen bolsas de hilo y mantelería y una mujer vende pan de leña que hace en casa.
- e. Los productos que se comercializan, como muebles artesanales, cacahuete, pepitas y algunos otros cultivos, se comercializan en la misma localidad en el día de plaza que se lleva a cabo los domingos.
- f. Toda la cabecera municipal cuenta con luz eléctrica aunque se comenta que el servicio falla constantemente sobre todo en la época de lluvias. El estado de San Luis Potosí es quién los abastece. El agua potable proviene de un manantial ubicado en la sierra. La cuota que se cubre anualmente es de cien pesos. Toda la localidad cuenta con drenaje que desagua en una fosa séptica. Los desechos sólidos (basura) de la cabecera municipal y de las comunidades aledañas los recolectan cuatro camiones del municipio y se llevan al relleno sanitario que se inauguró a inicios de este año. Anteriormente se acostumbraba quemarla al aire libre.
- g. La localidad cuenta con preescolar, primaria, secundaria y un centro de estudios de educación media superior, COBAEH, con las carreras técnicas en electricidad y en costura. El centro de salud de la localidad se dice que es “de primer nivel” cuentan con atención médica a cargo de cuatro doctores de planta y algunas enfermeras. La consulta es gratuita así como los medicamentos en caso de que se cuente con ellos en las instalaciones.
- h. Cada tres años se renueva el cargo de Presidente Municipal, se elige por elección popular. El presidente municipal elige al gabinete con quienes trabajará. Este año el cargo durará cuatro años siete meses con el fin de realizar elecciones municipales con estatales.
- i. La Instancia municipal de las mujeres se instituyó en el mes de enero del año en curso. Las personas apenas empiezan a conocer la existencia de esta Instancia. Por parte de ésta se han impartido cursos de costura, corte de cabello y manualidades, dirigidos a la mujer.

- j. En la localidad aún existe el machismo sin embargo un habitante comenta “Aquí, ya se están acabando los machistas”. Aún así, los casos de violencia contra la mujer persisten, principalmente violencia intrafamiliar. Si la mujer levanta una denuncia por violencia contra ellas, la Presidencia toma las medidas, de acuerdo con la ley, que se ameriten. El alcoholismo es un factor que dispara los casos de violencia.
- k. Se comenta que anteriormente era muy común saber de casos de violencia contra la mujer, que eran continuos y constantes, sin embargo se dice que ha disminuido drásticamente al grado de ya no enterarse de casos así. Las mujeres mencionan que esto posiblemente se debe al acceso de la información acerca de la equidad de género que ha sido proporcionada por las personas del programa Oportunidades que imparten pláticas familiares y principalmente a mujeres. Estas pláticas son bimestrales, sin embargo no acuden todas las familias pues las que no han sido beneficiadas con el programa no les interesa asistir a las pláticas informativas, pese a que se han hecho esfuerzos para que acudan. Igualmente se imparten cada mes, talleres organizados por el comité del centro de salud, y abordan temas de equidad de género y de cuidados a la familia. “Antes se nos decía desde chiquititas que la mujer solo estaba para servir y para hacer la casa y servirle bien al marido, ahora sabemos que nuestro papel es otro”.
- l. La falta de oportunidades para los habitantes genera problemas tales como robos a casa habitación, a comercios, casos de drogadicción y casos de alcoholismo. La nueva administración esta reglamentando la venta y el consumo del alcohol en la localidad.

Encuestas levantadas y referidas

Levantadas

Mujeres	Hombres	Total
56	17	73

Referidas

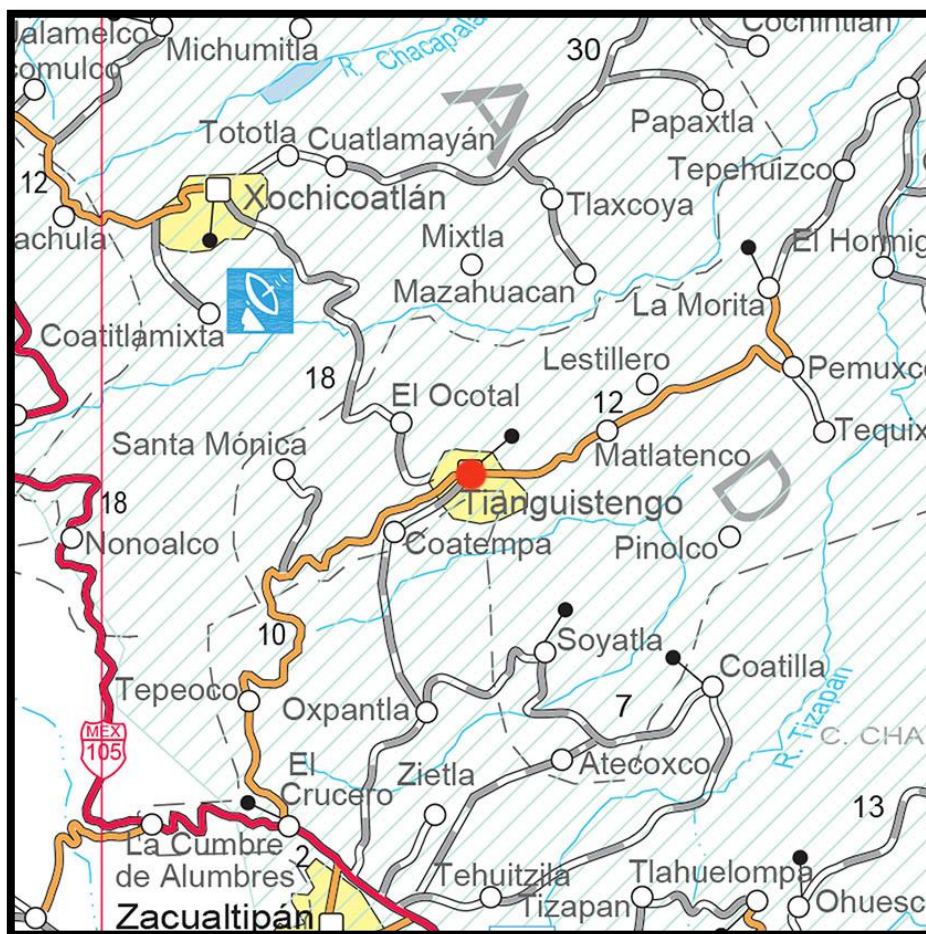
Mujeres	Hombres	Total
97	114	211

Observaciones: el levantamiento de encuestas se realizó con el conocimiento de la presidencia municipal y no se presentaron inconvenientes para aplicar las encuestas.

REGIÓN XVII

Municipio de Tianguistengo | Localidad: **Tianguistengo**

Región XVII | Municipio de Tianguistengo | Localidad: **Tianguistengo**



VARIABLES	MIGRACIÓN FEMENINA INTERNA		MIGRACIÓN FEMENINA EXTERNA		MIGRACIÓN HOMBRES	
	ASOCIATIVA	AUTÓNOMA	ASOCIATIVA	AUTÓNOMA	INTERNA	EXTERNA
Promedio de edad	49	34	-	-	46	33
Nivel educativo	Secundaria trunca	Bachillerato trunco	ID ¹⁸⁹	ID	Secundaria terminada	Secundaria trunca
Estado civil	Casada	Divorciada / separada	-	-	Casado	Unión libre
En qué se empleó	Nada	Empleada doméstica	ID	ID	NA	Sin documentos
Estatus migratorio	NA ¹⁹⁰	NA	ID	ID	NA	Sin documentos
Habilidad principal	Trabajo doméstico	Enfermería y cuidados de la salud	ID	ID	Agricultura	Trabajo de la construcción

Fuente: Encuesta por unidades domésticas sobre migración femenina en el Estado de Hidalgo 2012, Instituto Hidalguense de las Mujeres | Luna de Barro, Consultora.

¹⁸⁹ Insuficiencia de datos (ID).

¹⁹⁰ No aplica (NA).

CONTEXTO ANALÍTICO

En la localidad de Tianguistengo, el 40.6% son migrantes. De estos, el 48.9% son mujeres. En el caso del total de migrantes mujeres, el 46.5% corresponde al modo asociativo interno; 53.5% al modo autónomo interno; 0% al modo asociativo externo; y, 0% al modo autónomo externo. En los hombres, 66.7% corresponde a la migración interna y 33.3% a la externa. La migración total en esta localidad es ligeramente menor que la media estatal (45.2%). En lo que se refiere a la migración externa de mujeres representa el 0% lo que significa una cifra nula. En cuanto a la migración interna, en el caso de las mujeres (100%) está por encima de la media estatal (74.7%) y, en los hombres representa el 66.7%, cifra bastante superior a la media estatal (37.3%).

Las mujeres migran a edades por encima de la media estatal, debido a que lo hacen al final de su ciclo reproductivo y de crianza. Los valores relativos al nivel educativo están ligeramente por encima de los valores que prevalecen en la muestra estatal, particularmente, en la migración femenina autónoma interna. Las mujeres muestran los mismos valores en cuanto al empleo en el destino que la media estatal. En cuanto al estado civil, se presentan pocas diferencias con la media estatal (Casada/o). Las mujeres que migran de manera autónoma hacia el interior, muestran algunas habilidades importantes como los cuidados de la salud, que por desgracia no se ven reflejados en sus empleos en el lugar de destino.

Destino principal de la migración Localidad: Tianguistengo

DESTINO	MIGRACIÓN FEMENINA INTERNA		MIGRACIÓN FEMENINA EXTERNA		MIGRACIÓN HOMBRES	
	ASOCIATIVA	AUTÓNOMA	ASOCIATIVA	AUTÓNOMA	INTERNA	EXTERNA
Localidad	El Hormiguero	Xochimilco	NA	NA	El Hormiguero	NA
Municipio	Pachuca de Soto	Tlanchinol	NA	NA	Pachuca de Soto	NA
Estado	Estado de México	Distrito Federal	NA	NA	Estado de México	NA
Estado de la Unión Americana	NA ¹⁹¹	NA	ID ¹⁹²	ID	NA	California

Fuente: Encuesta por unidades domésticas sobre migración femenina en el Estado de Hidalgo 2012, Instituto Hidalguense de las Mujeres | Luna de Barro, Consultora.

La mayor parte de la migración interna de mujeres se dirige hacia el Distrito Federal y el Estado de México. La migración externa de mujeres es inexistente en esta localidad.

¹⁹¹ No aplica (NA).

¹⁹² Insuficiencia de datos (ID).

Región XVII | Municipio: Tianguistengo
Localidad | Tianguistengo

Condiciones sociodemográficas de la localidad

Población total	Mujeres	Hombres
1,624	882	742

Percepción general de cómo vive la gente de la comunidad

Tanto el presidente municipal como el secretario son personas que parecen estar muy desvinculadas de los asuntos agrícolas y, en general, de las necesidades y de la realidad de la gente del pueblo. El presidente municipal tiene en mente para reactivar la economía de la cabecera municipal, retomar la tradición de regalar “coronas” a los “compadres”, coronas elaboradas principalmente con materiales naturales y hechas por personas de la localidad. Esta tradición está relacionada con las creencias religiosas y la persona que recibe la corona en su casa recibe, tiene el compromiso de invitar a los compadres que se las obsequia. Los invitados que asisten a este festejo, se incorporan ofreciendo un vino que se elabora artesanalmente. Éstas dos tradiciones constituyen una fuente importante de ingresos para la gente que elabora las coronas y para quienes elaboran el vino.

Otros habitantes mencionaron que una de las problemáticas de la comunidad es que se presentan casos de robo de infantes y se comenta que quienes los roban son los presuntos narcotraficantes de Zacualtipán.

Cabe mencionar que en la comunidad de Atecoxco, Tianguistengo se implementaron estufas ecológicas. La gente no sabe cómo usarlas y dicen que no funcionan, esto refleja el problema de no dar continuidad a proyectos que se proponen para apoyar a la gente en sus localidades. Esto muestra las dificultades derivadas de la instrumentación de programas, que podrían ser importantes, pero que al carecer de continuidad, se convierten en un problema adicional para la población.

- a. La organización de la fiesta religiosa de la comunidad está a cargo, tanto de la presidencia como de la Iglesia. La Iglesia forma un comité vecinal. Las aportaciones económicas para llevar a cabo la celebración son voluntarias. El 26 de julio se celebra a la “Señora de Santa Ana” y en Semana Santa se realiza una representación de la pasión y

muerte de Cristo. La Presidencia organiza una feria con juegos mecánicos, teatro del pueblo, concurso de bandas de viento de la región, concurso de huapangueros, un palenque y una expo ganadera. Tiene lugar del 24 al 28 de junio.

Las fiestas cívicas están a cargo de la presidencia en coordinación con los planteles educativos, estos son quienes aportan los eventos culturales.

- b. En la localidad la artesanía no se trabaja. No tienen ninguna organización productiva vinculada a la alimentación.
- c. Los cultivos de la localidad son esencialmente para autoconsumo, se siembra maíz, frijol, calabaza y chícharo. En el caso del chícharo cuando llega a haber excedentes, las mujeres salen a ofrecerlo en canastas a las calles. Las casas no tienen huertos de traspatio.
- d. La localidad cuenta con un centro de estudio de nivel superior en formación docente, lo que propicia que estudiantes de otras regiones migren a la cabecera municipal para prepararse académicamente. Amas de casa ofrecen asistencia estudiantil, ésta es una fuente importante de ingresos en Tianguistengo. Así mismo genera espacios para que se empleen maestros en la localidad y otros migran a trabajar a comunidades y otros municipios. Cabe mencionar que quienes egresan, en su mayoría son mujeres. La presidencia genera 120 espacios de trabajo, emplea a gente de la cabecera, de otras comunidades del municipio y de Pachuca. Otros habitantes viven del comercio formal e informal.
- e. Otras formas productivas a pequeña escala de la localidad es la engorda de puercos, de ganado, producción de queso, venta de comida en fondas y cocinas y el autoempleo, por ejemplo hay mujeres que hacen pan casero, otras hacen tamales y lo ofrecen a los vecinos. También existen dos consultorios médicos.
- f. Cuando hay excedentes de producción de chícharos se vende en el centro de la localidad o casa por casa. El queso, el pan y los tamales se venden entre los pobladores y en algunas ocasiones en otras localidades.
- g. La cabecera municipal está al cien por ciento abastecida de luz eléctrica, de agua potable (cuota voluntaria de 120 pesos anuales, al no haber medidores no se acostumbra pagar este servicio) y drenaje, éste no se sabe donde desagua. Para recolectar “la basura” un camión da servicio al pueblo y a ocho comunidades vecinas, ésta se

dispone en un relleno sanitario. La administración anterior comenzó a construir infraestructura para separar los residuos sólidos y propiciar el reciclaje, ésta administración tiene en mente continuar con el proyecto, pero no parece ser algo prioritario. Este proyecto se llevó a cabo en un ejido y son los ejidatarios quienes se harán cargo de manejar, disponer y reciclar los residuos. La administración actual no parece estar de acuerdo que sean los ejidatarios quienes se beneficien con el proyecto.

Tianguistengo tiene una base de combis urban, la ruta es Tianguistengo-Zacualtipán. Están organizados y registrados. También se han puesto a funcionar como transporte público no certificado camionetas de redilas llamadas “carriolas” que transportan a las personas de las comunidades a la cabecera, éstas trasladan personas, animales, costales y gasolina. La gente va de pie y suben de quince a veinte personas.

- h. Tianguistengo cuenta con estudios de nivel básico, un preescolar, una primaria y una secundaria técnica, un colegio de bachilleres y una Normal Superior.

El centro de salud ofrece un servicio de muy baja calidad, no se cuenta con los medicamentos, los médicos hacen esperar horas a los pacientes para atenderlos y si van a consulta de urgencia en las noches, el servicio se supone es de 24 horas, no abren. Se comenta que algunas mujeres embarazadas han fallecido por negligencia médica.

- i. Para designar al presidente municipal se llevan a cabo votaciones populares. La cabecera municipal está dividida en nueve barrios, cada barrio tiene su propio delegado electo democráticamente en asambleas por barrio. Su cargo dura un año y es sin goce de sueldo.
- j. Los habitantes de la comunidad, tienen conocimiento de la existencia de la IMM, generalmente se acude a ella cuando la mujer ocupa un apoyo de índole financiero para apoyarse en impulsar un pequeño negocio. Actualmente la Instancia está manejando un proyecto que consta de facilitar un préstamo de cinco mil pesos a pagarlo en un año sin intereses. Este préstamo puede ser individual o colectivo y es con la finalidad de impulsar iniciativas de negocio por parte de las mujeres.
- k. Según los comentarios de las personas no hay problemas graves de violencia contra las mujeres, lo cual se supone en función de que no se presentan denuncias de este tipo.

1. En la localidad se presentan casos continuos de desnutrición. Así mismo, en otras comunidades se comenta que está muy arraigado el alcoholismo.

Encuestas levantadas y referidas

Levantadas

Mujeres	Hombres	Total
44	16	60

Referidas

Mujeres	Hombres	Total
75	85	160

Observaciones: algunas personas no quisieron cooperar con el levantamiento, comentaron estar ocupados, otros dijeron que estaban cansados de que las personas que trabajan en el gobierno los visiten y les prometan solucionar sus problemas y, finalmente, no cumplir con la gente. Hace tiempo también vinieron unos ingenieros y pidieron datos personales de los habitantes con la propuesta de ofrecer empleos y no supieron más de ellos.

CAPÍTULO IV

Las mujeres relacionadas con migrantes que permanecen en su lugar de origen

■ Uno de los aspectos olvidados en los estudios sobre la
■ migración en el país y, particularmente, en el Estado de Hidalgo
■ es el que se refiere a las características y condiciones de vida de las mujeres que quedan a cargo de sus familias en los lugares de origen de las y los migrantes. Antes del desarrollo del presente estudio, las políticas dirigidas a enfrentar la problemática derivada de los procesos migratorios en sus lugares de origen se reducían a contabilizar el volumen de las remesas y, en el mejor de los casos, a conocer de manera sesgada y parcial, los beneficios de tales recursos en la comunidad, de manera general. Poco, o nada, se sabía de las condiciones de vida de la configuración de las unidades domésticas, de las características de las personas que las componen y, menos aún, sobre la necesaria política pública para enfrentar las carencias y necesidades de los municipios de alto y muy alto grado de intensidad migratoria en Hidalgo.

El Diagnóstico sobre el fenómeno de la migración en el Estado de Hidalgo: mujeres migrantes y mujeres que quedan a cargo de sus familias, es una primera aproximación a un conocimiento más profundo del fenómeno migratorio, en particular, del papel que juegan las mujeres –tanto las que se van como las que quedan a cargo de sus unidades domésticas–, en términos de la diferencia en relación con la migración masculina, que permitirá contar con saberes que faciliten el diseño de políticas públicas, bajo un enfoque de género, para atender los atinentes problemas de las localidades en donde no se han creado las condiciones para retener a sus mujeres y hombres, en condiciones de vida razonables, pero tampoco se han creado las estructu-

ras formativas que den paso a una migración que enfrente el proceso con mejores instrumentos y capacidades.

Como resultado del intenso proceso migratorio, la organización política, social y cultural de algunas localidades, e incluso municipios completos, se fragmenta e impide la reestructuración y desarrollo de los lazos sociales y comunitarios. En este contexto, y tomando en consideración el rol que la mujer desempeña en el ámbito familiar, queda desprotegida y, en la mayoría de los casos, acosada por la marginación y la pobreza. Esta situación es el resultado de varios factores. Por una parte, el desconocimiento de la especificidad de la situación de las mujeres en municipios de alta y muy alta expulsión, impide desarrollar programas y acciones dirigidas a resolver la problemática concreta. Por otra, se establecen políticas neutrales que impiden que los beneficios de la migración se conviertan en oportunidades para las mujeres que se quedan en su lugar de origen. Para ello, es necesario conocer las condiciones de desarrollo humano (educación, salud y empleo), en las que viven las mujeres; el tipo de habilidades con las que cuentan; su pertenencia étnica; la posición al interior de la unidad doméstica; entre otros.

Para obtener información comparable derivada de las variables contenidas en la cédula de aplicación, se identificó a la población no migrante a partir de la tabla del “informante”. Tomando como base su unidad doméstica, se detectó aquellas en donde al menos uno de sus integrantes ha sido o es migrante. Dependiendo de este criterio se elaboraron dos categorías:

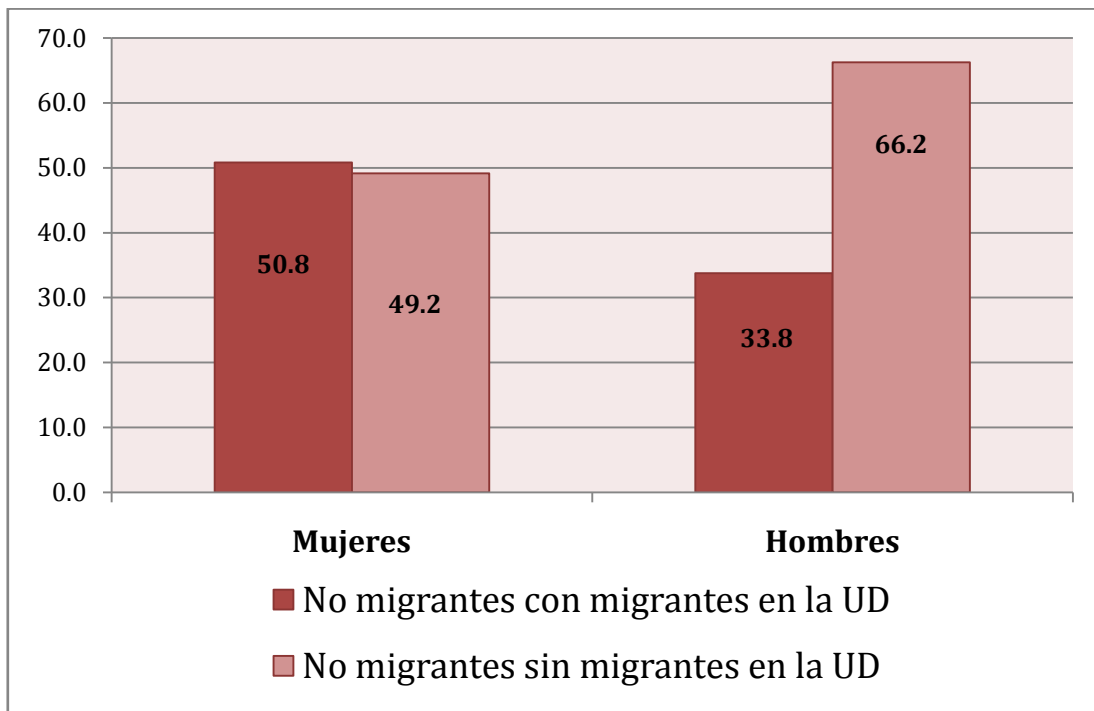
- No migrantes con migrantes en la UD.
- No migrantes sin migrantes en la UD.

Lo anterior, permitió indagar si existen diferencias en la calidad de vida entre los hogares que tienen migrantes –y eventualmente reciben remesas– y los que no los tienen.

Comparativo general

La gráfica muestra que son muchas más las mujeres que permanecen en su lugar de origen, mientras migra un hombre una mujer, que los hombres en la misma situación (50.8% y 33.8%, respectivamente). Esto se explica por el rol subordinado que juegan las mujeres en el fenómeno de la migración en general, aunque como puede consultarse en el capítulo II, esta subordinación se relativiza por dos fenómenos. El primero, que cada vez más mujeres migran de manera autónoma, tanto al interior como al exterior y, el segundo, que muchas de las mujeres que se quedan en su lugar de origen obtienen recursos de su trabajo para sostener a la o el migrante en tanto logra obtener un empleo remunerado en el lugar de destino.

COMPARATIVO GENERAL EN UNIDADES DOMÉSTICAS CON MIGRANTES Y SIN MIGRANTES (%)
ESTADO DE HIDALGO

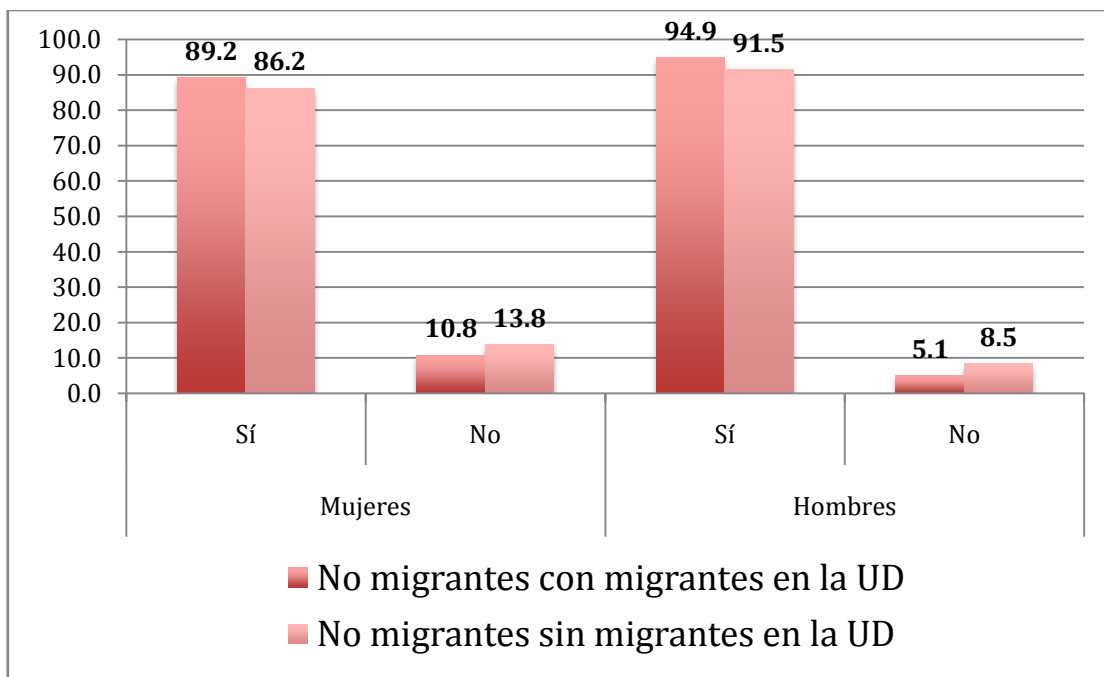


Fuente: Encuesta por unidades domésticas sobre migración femenina en el Estado de Hidalgo 2012, Instituto Hidalguense de las Mujeres | Luna de Barro, Consultora. Los datos de este capítulo se refieren a las mujeres y hombres informantes tomando como referencia su unidad doméstica.

Desarrollo humano | Educación

Los aspectos educativos están íntimamente vinculados al fenómeno de la discriminación de la mujer. A pesar de los importantes esfuerzos del Estado en materia educativa, persiste aún una importante desigualdad entre mujeres y hombres. El entorno de la migración no está exento de este fenómeno. Además, el proceso migratorio genera recursos materiales que impactan en el crecimiento o reducción de la brecha de desigualdad que separa a mujeres y hombres.

COMPARATIVO EN UNIDADES DOMÉSTICAS CON MIGRANTES Y SIN MIGRANTES
SABE LEER Y ESCRIBIR (%)
ESTADO DE HIDALGO

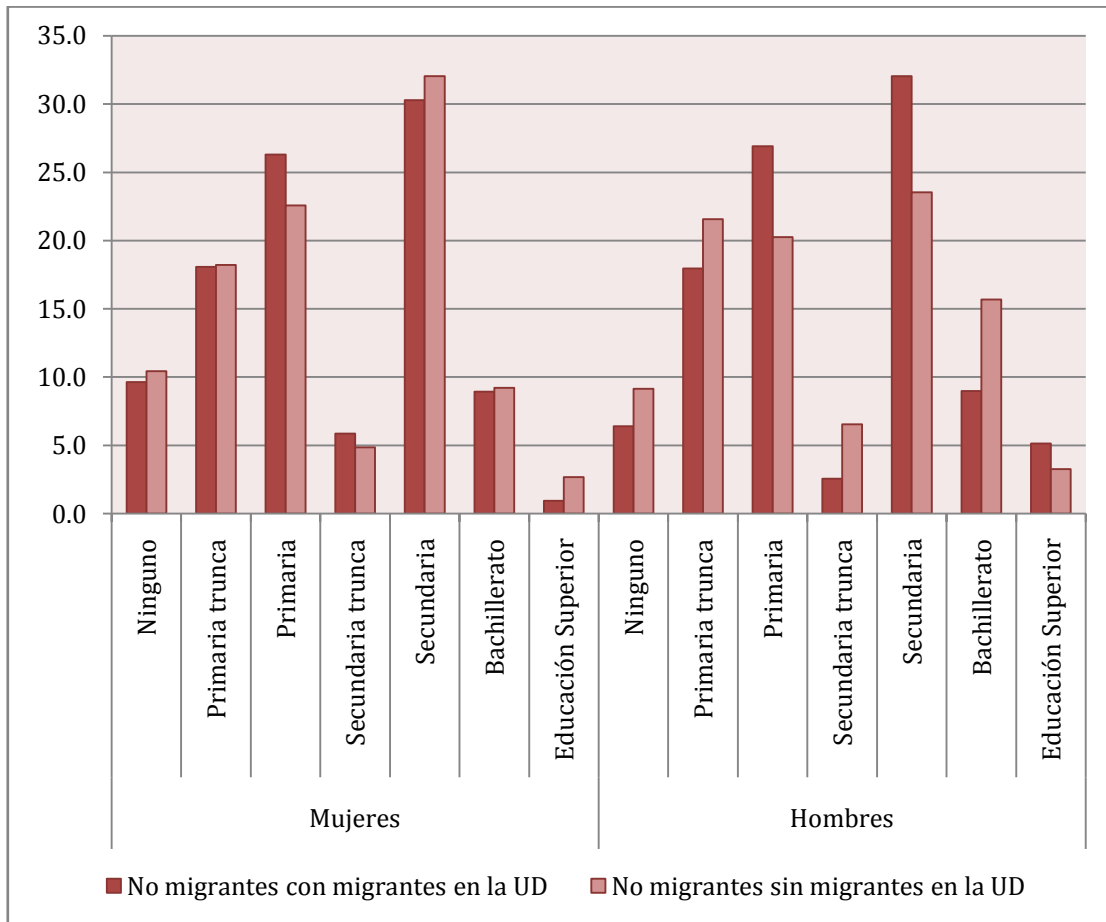


Fuente: Encuesta por unidades domésticas sobre migración femenina en el Estado de Hidalgo 2012, Instituto Hidalguense de las Mujeres | Luna de Barro, Consultora. Los datos de este capítulo se refieren a las mujeres y hombres informantes tomando como referencia su unidad doméstica.

Se aprecia una importante diferencia entre las mujeres y los hombres analfabetas según si cuentan con migrantes en sus unidades domésticas o no. La diferencia porcentual, mayor de 3 puntos en ambos casos, nos habla de que una parte importante de lo que reciben mujeres

y hombres derivado de la migración en sus lugares de origen, va a dar a la educación básica de sus integrantes.

COMPARATIVO EN UNIDADES DOMÉSTICAS CON MIGRANTES Y SIN MIGRANTES
MÁXIMO GRADO DE ESTUDIOS (%)
ESTADO DE HIDALGO



Fuente: Encuesta por unidades domésticas sobre migración femenina en el Estado de Hidalgo 2012, Instituto Hidalguense de las Mujeres | Luna de Barro, Consultora. Los datos de este capítulo se refieren a las mujeres y hombres informantes tomando como referencia su unidad doméstica.

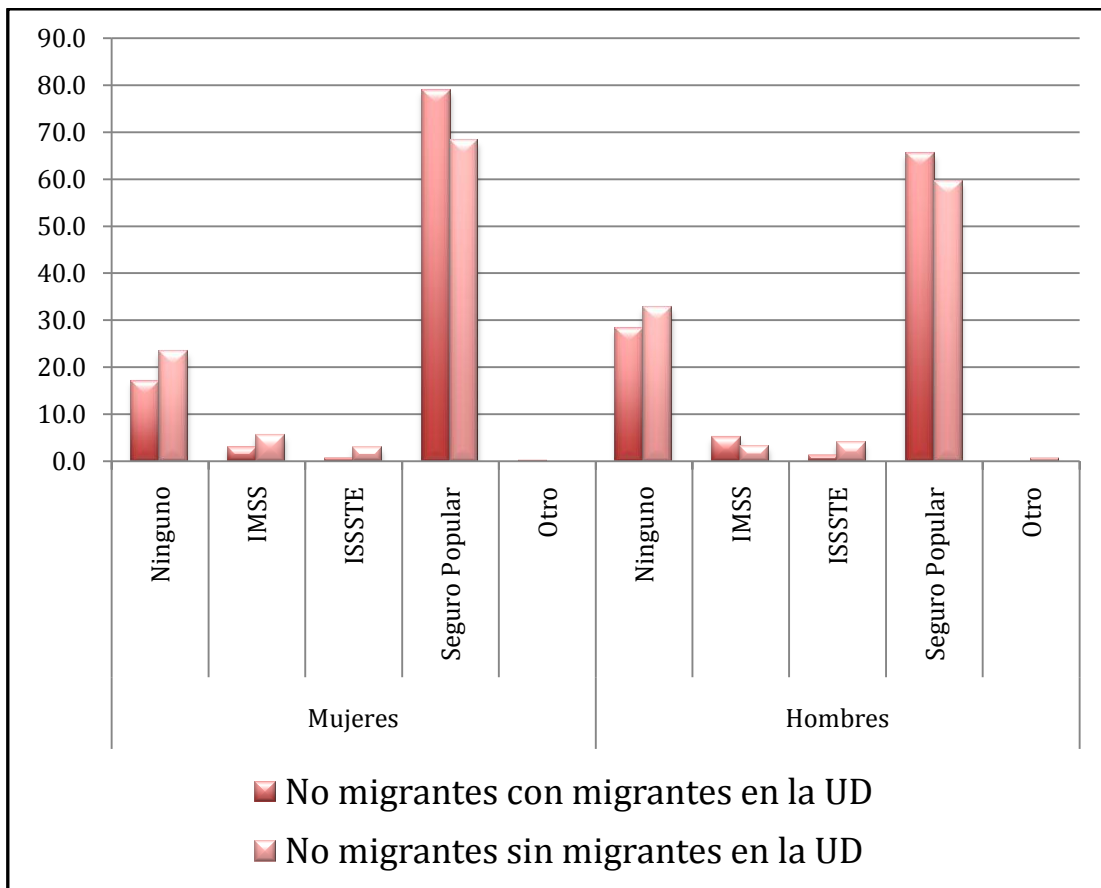
Mientras se trata de visualizar el ciclo básico, la variable “máximo grado de estudios”, se comporta con una ligera ganancia hacia las mujeres que cuentan con migrantes en su unidad doméstica. Sin embargo, a partir del bachillerato y hasta la educación superior, esta tendencia se invierte. En el caso de los hombres, la tendencia se sostiene a lo largo de toda la vida escolar con pequeños saltos de polaridad en el

bachillerato. En todo el proceso, tanto en mujeres como en hombres, se muestra una ligera ventaja de aquellas unidades domésticas donde hay migrantes, aunque en el comportamiento general de la variable, es visible la brecha educativa que atribuye valores iguales para el ciclo básico (primaria y secundaria), y desigualdad en los ciclos medio superior y superior.

Desarrollo humano | Salud

La salud es el segundo aspecto del ámbito del desarrollo humano para medir la marginación y la pobreza. En el caso de la comparación entre hogares con migrantes y sin migrantes, no existe una mayor diferencia en el acceso básico a la salud pública. Sin embargo, al analizar la población que sufre una mayor incidencia de enfermedades crónicas, es posible percatarse de que las mujeres tienen una carga mayor que los hombres en este aspecto.

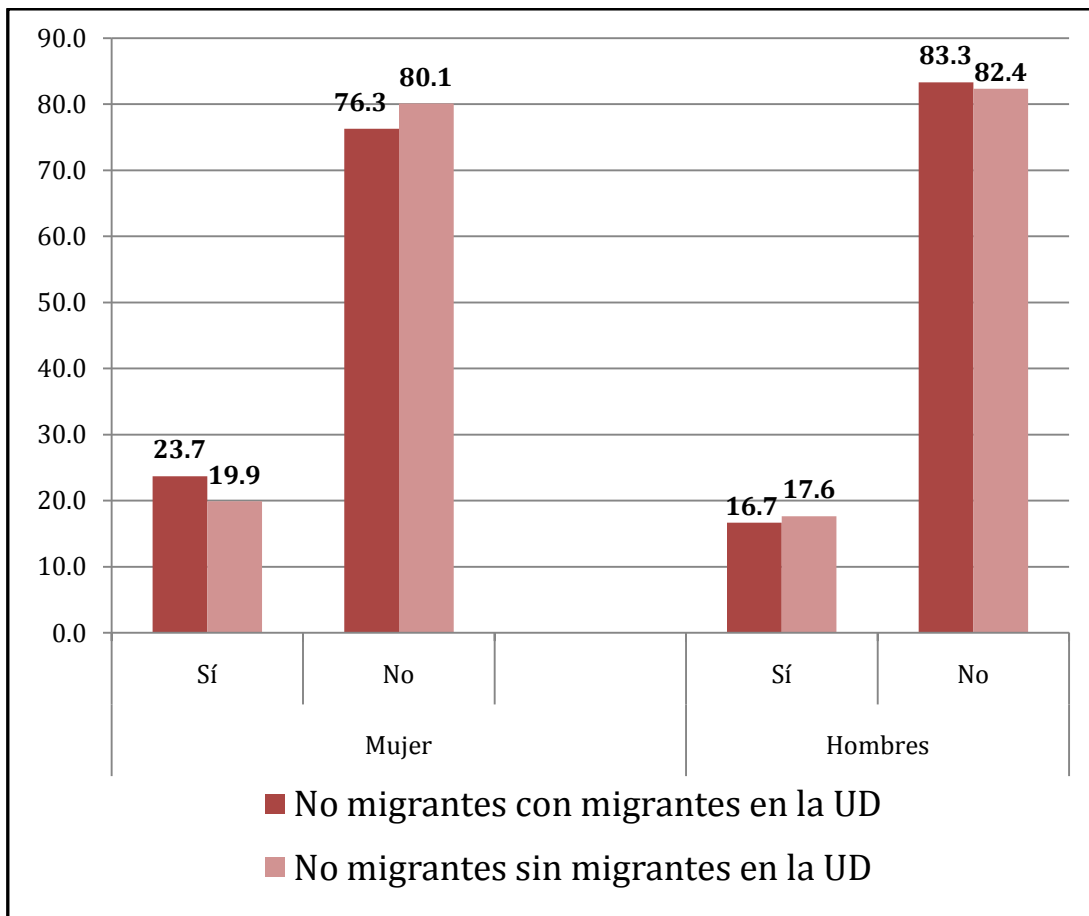
COMPARATIVO EN UNIDADES DOMÉSTICAS CON MIGRANTES Y SIN MIGRANTES
CUENTA CON ACCESO A LA SALUD PÚBLICA (%)
ESTADO DE HIDALGO



Fuente: Encuesta por unidades domésticas sobre migración femenina en el Estado de Hidalgo 2012, Instituto Hidalguense de las Mujeres | Luna de Barro, Consultora. Los datos de este capítulo se refieren a las mujeres y hombres informantes tomando como referencia su unidad doméstica.

En las localidades ubicadas en municipios de alta y muy alta expulsión, sólo son derechohabientes en el IMSS y el ISSSTE una bajísima proporción de sus mujeres y hombres. Casi el 80% en mujeres y el 60% en hombres han tenido que recurrir al seguro popular que representa una protección muy limitada.

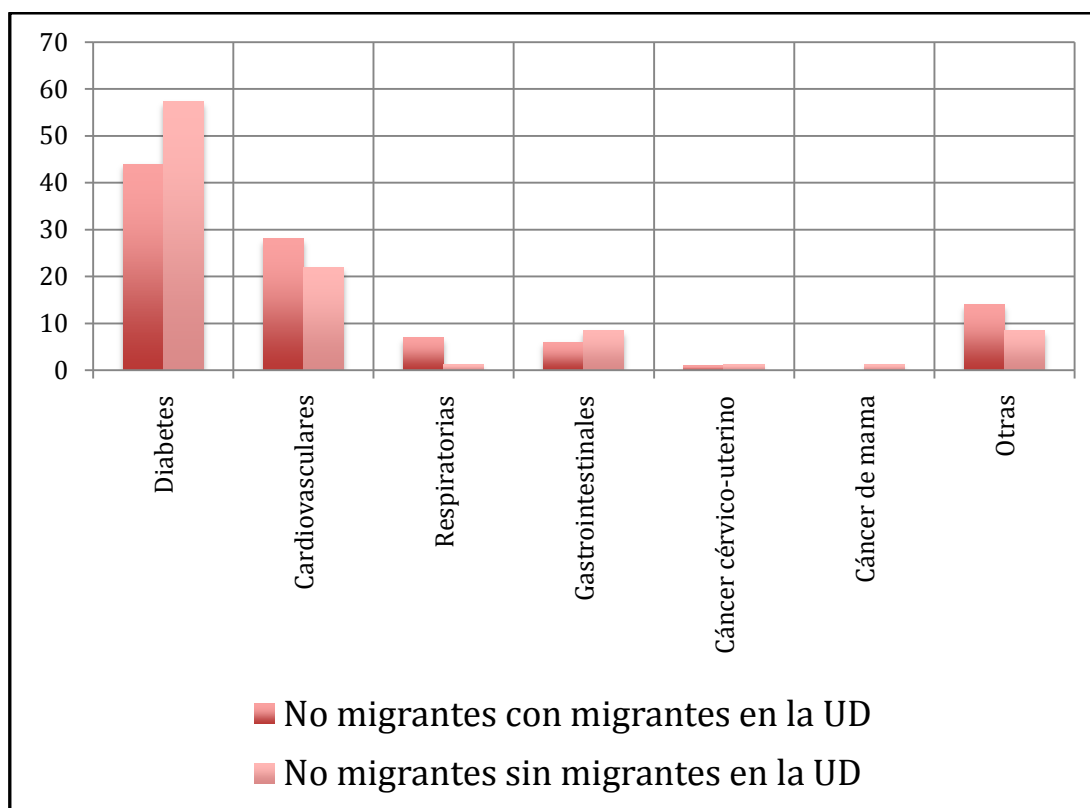
COMPARATIVO EN UNIDADES DOMÉSTICAS CON MIGRANTES Y SIN MIGRANTES
PADECE ENFERMEDAD CRÓNICA (%)
ESTADO DE HIDALGO



Fuente: Encuesta por unidades domésticas sobre migración femenina en el Estado de Hidalgo 2012, Instituto Hidalguense de las Mujeres | Luna de Barro, Consultora. Los datos de este capítulo se refieren a las mujeres y hombres informantes tomando como referencia su unidad doméstica.

Las enfermedades crónicas que a diferencia de las formas agudas, están estrechamente vinculadas a la calidad de vida, tienen una prevalencia casi 8 puntos mayor en las mujeres que en los hombres. Esta situación se acentúa en las mujeres que habitan en unidades domésticas donde hay migrantes. Es importante que la política pública en materia de salud destinada a superar el rezago social, pusiera atención en la prevalencia de enfermedades crónicas en casi una de cada cuatro mujeres en las localidades de alta y muy alta expulsión.

COMPARATIVO EN UNIDADES DOMÉSTICAS CON MIGRANTES Y SIN MIGRANTES
 TIPO DE ENFERMEDAD CRÓNICA EN MUJERES (%)
 ESTADO DE HIDALGO



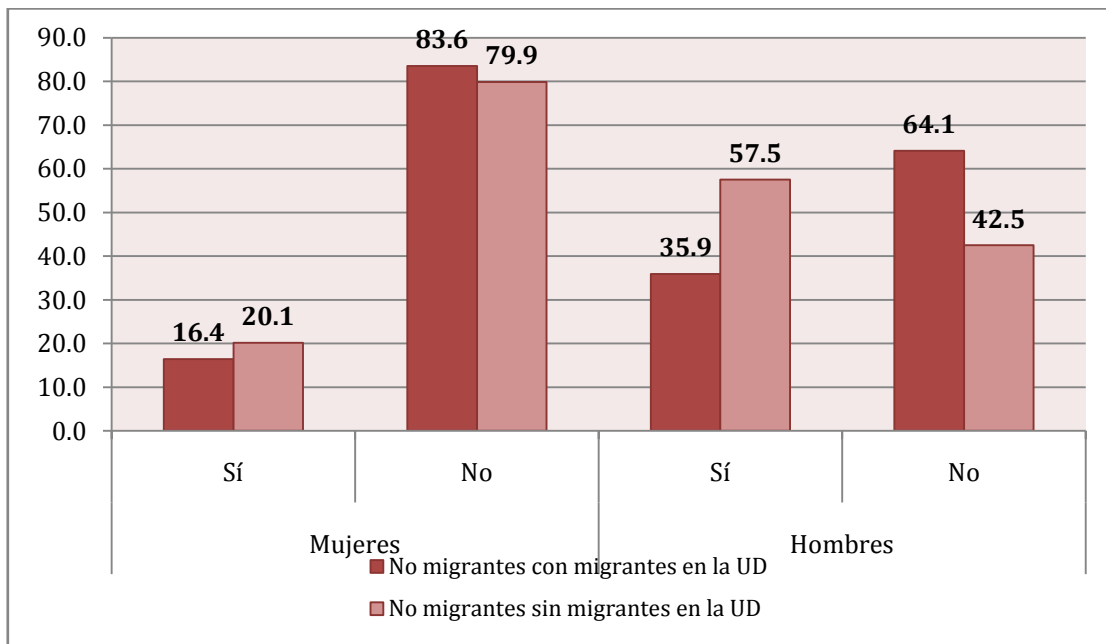
Fuente: Encuesta por unidades domésticas sobre migración femenina en el Estado de Hidalgo 2012, Instituto Hidalguense de las Mujeres | Luna de Barro, Consultora. Los datos de este capítulo se refieren a las mujeres y hombres informantes tomando como referencia su unidad doméstica.

Esta gráfica que complementa la anterior, muestra como ya lo han confirmado diversos estudios sobre la materia, la prevalencia de la diabetes, que es una enfermedad derivada de la mala alimentación (IHM, 2008: p 60) –incluso, la pobreza– y las enfermedades cardiovasculares, cuyo origen es, habitualmente, el mismo. Llama la atención la baja incidencia del cáncer cérvico uterino y el de mama, para los cuales existen desde hace algunos años protocolos de prevención y atención específico. Por último, es preciso señalar una diferencia específica del estudio relacionada con el hecho de que las mujeres en unidades domésticas con migrantes tienen una menor incidencia de diabetes y una mayor de enfermedades cardiovasculares que aquellas UD sin migrantes.

Desarrollo humano | Trabajo y empleo

El trabajo y el empleo constituyen el tercer parámetro para medir el bienestar humano y, también, el elemento más desigual entre mujeres y hombres. Por ello, las variables referidas al “empleo remunerado” y a la “ocupación por su cuenta”, muestran una profunda brecha de desigualdad de género y que se manifiesta de manera equilibrada, tanto en las unidades domésticas donde existen migrantes como en aquellas que no los tiene.

COMPARATIVO EN UNIDADES DOMÉSTICAS CON MIGRANTES Y SIN MIGRANTES
EMPLEO REMUNERADO (%)
ESTADO DE HIDALGO

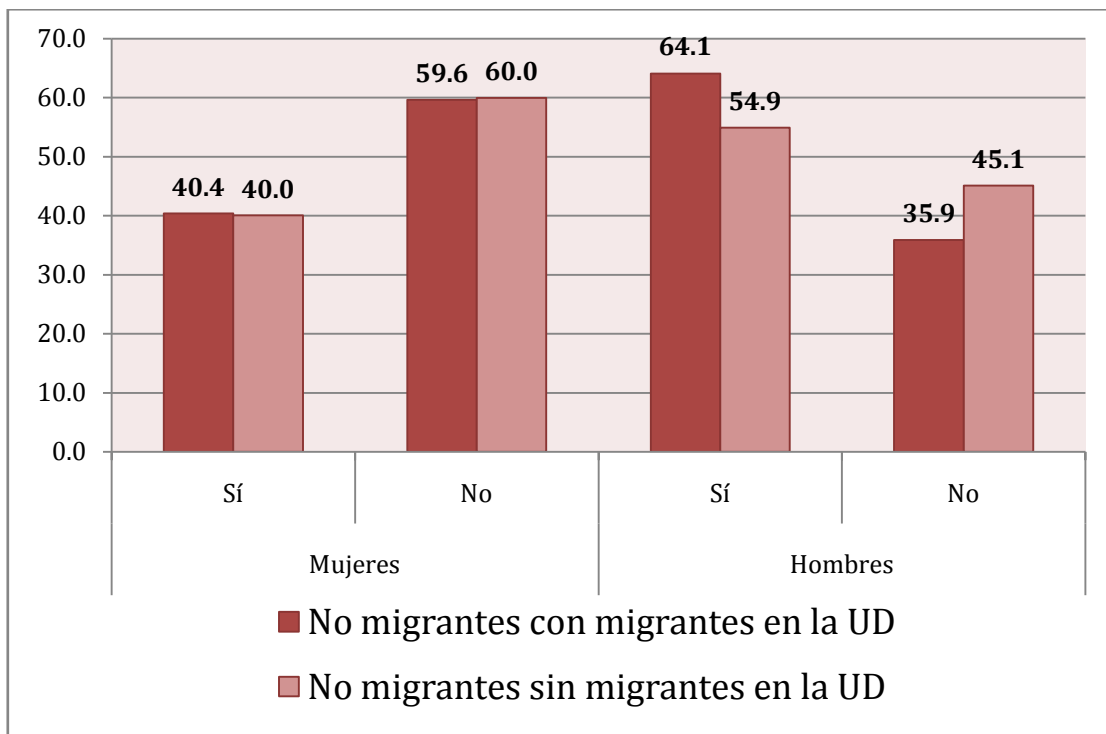


Fuente: Encuesta por unidades domésticas sobre migración femenina en el Estado de Hidalgo 2012, Instituto Hidalguense de las Mujeres | Luna de Barro, Consultora. Los datos de este capítulo se refieren a las mujeres y hombres informantes tomando como referencia su unidad doméstica.

La gráfica es elocuente en cuanto a la brecha de desigualdad entre mujeres y hombres en materia de trabajo remunerado. Mientras que no más de una de cada cinco mujeres tiene acceso a la oportunidad del empleo remunerado, en los hombres esta cifra se eleva a más de uno de cada dos, lo que constituye una diferencia sustantiva. Sin embargo, pareciera que la migración tiene poco impacto en la economía

de las unidades domésticas de las localidades ubicadas en los municipios de alta y muy alta expulsión, ya que no genera diferencia importante en empleo remunerado entre las mujeres que habitan unidades domésticas con migrantes y las que no (16.4% y 20.1%, respectivamente).

COMPARATIVO EN UNIDADES DOMÉSTICAS CON MIGRANTES Y SIN MIGRANTES
TRABAJA POR SU CUENTA (%)
ESTADO DE HIDALGO



Fuente: Encuesta por unidades domésticas sobre migración femenina en el Estado de Hidalgo 2012, Instituto Hidalguense de las Mujeres | Luna de Barro, Consultora. Los datos de este capítulo se refieren a las mujeres y hombres informantes tomando como referencia su unidad doméstica.

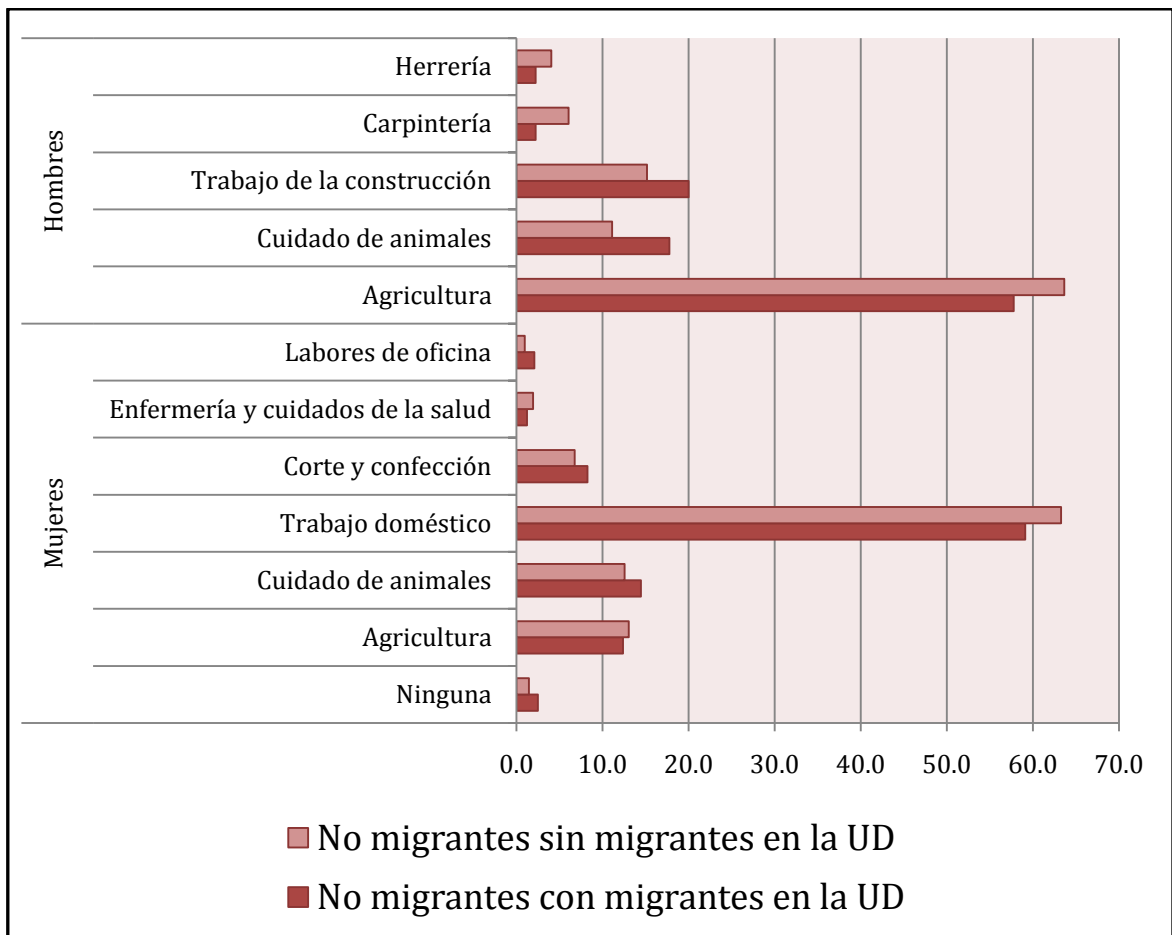
Nuevamente, en esta gráfica que representa la actividad por cuenta propia remunerada, en la que las mujeres que se quedan tendrían posibilidad de utilizar los recursos de la migración para el desarrollo de actividades productivas, no se muestran diferencias sustanciales entre las mujeres que habitan en hogares con migrantes y las que no. Esto podría explicarse, entre otros factores, a que el nivel educativo y las

habilidades para el trabajo, como se muestra en el siguiente apartado, son muy elementales.

Habilidades

El ciclo de la migración implica, necesariamente, tomar en consideración el fenómeno del tiempo. Cuando la o el migrante viajan fuera de su localidad lo hacen con la mayor cantidad de recursos que tengan a su alcance, esto habitualmente deja en condiciones precarias a los integrantes de su unidad doméstica quienes deberán proveer de las necesidades mínimas, en incluso las del migrante, en el período que va entre su partida y el momento en que comienza a recibir ingresos por su trabajo en el lugar de destino. Este fenómeno, que se repite casi invariablemente, está muy ligado a las habilidades para el trabajo de las mujeres que permanecen en su lugar de origen que, en muchos casos –como se verá en el apartado referido a jefatura de familia–, deben solventar los gastos corrientes de su entorno familiar. Sin embargo, la gráfica que se presenta a continuación muestra datos alarmantes en cuanto a las habilidades para el trabajo, en particular, de las mujeres.

COMPARATIVO EN UNIDADES DOMÉSTICAS CON MIGRANTES Y SIN MIGRANTES
HABILIDADES (%)
ESTADO DE HIDALGO



Fuente: Encuesta por unidades domésticas sobre migración femenina en el Estado de Hidalgo 2012, Instituto Hidalguense de las Mujeres|Luna de Barro, Consultora. Los datos de este capítulo se refieren a las mujeres y hombres informantes tomando como referencia su unidad doméstica.

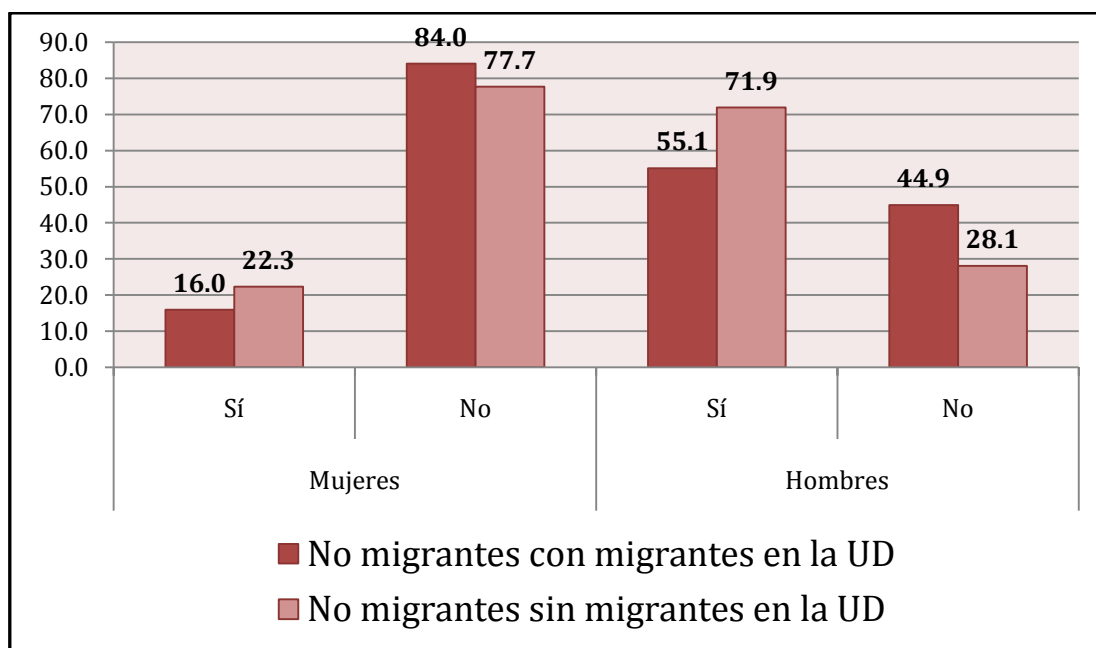
Como se aprecia en la gráfica precedente, el mayor peso en el ámbito de las habilidades para el trabajo lo tienen las labores domésticas que obligan a la mujer a emplearse en actividades de baja remuneración. A diferencia de los hombres que muestran habilidades para actividades productivas como la agricultura, el trabajo de la construcción y algunas labores profesionales como la herrería y la carpintería. Un punto de partida interesante para alcanzar el acceso de las mujeres a una igualdad real, sería estimular los procesos de capacitación para el trabajo en mujeres que abrieran el abanico de oportunidades laborales,

tanto para aquellas que reciben recursos derivados de las remesas, como las que no cuentan con esta posibilidad.

Posición en la unidad doméstica

Esta variable, que en diversos estudios aporta datos ambiguos debido al componente cultural e ideológico que involucra –muchas de las informantes afirman que sus parejas masculinas son los jefes de familia, independientemente, de la definición que marca como tal al que aporta la mayor cantidad de recursos materiales para el sostenimiento de la unidad doméstica–, a pesar de esto, es posible identificar en la gráfica que se plantea, que en el ámbito del fenómeno migratorio, alrededor de una de cada cinco unidades domésticas, es dirigida y sostenida por una mujer. Este dato, que coincide con su valor teórico en el Estado de Hidalgo, aporta elementos suficientes para confirmar la necesidad de invertir recursos materiales y humanos para elevar el nivel educativo, la capacitación para el trabajo y el desarrollo de proyectos productivos para mujeres en localidades de municipios de alto y muy alto grado de intensidad migratoria.

COMPARATIVO EN UNIDADES DOMÉSTICAS CON MIGRANTES Y SIN MIGRANTES
 JEFATURA DE FAMILIA (%)
 ESTADO DE HIDALGO

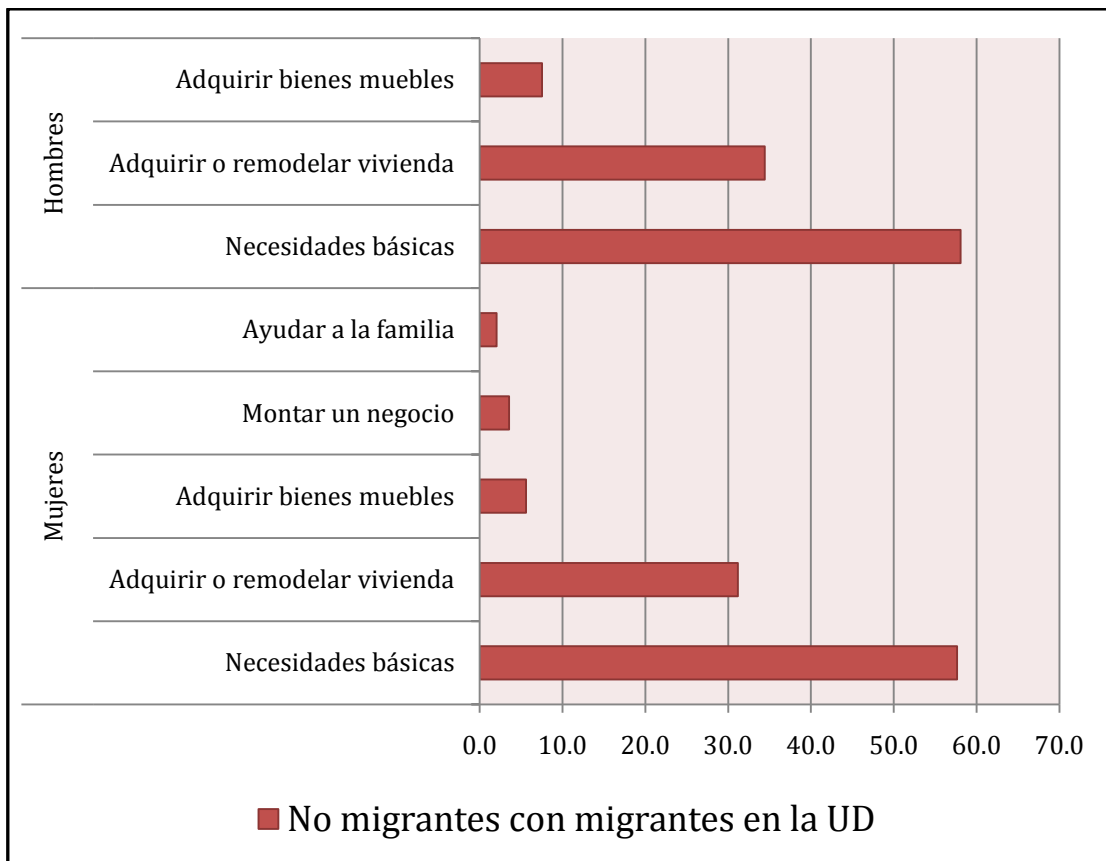


Fuente: Encuesta por unidades domésticas sobre migración femenina en el Estado de Hidalgo 2012, Instituto Hidalguense de las Mujeres|Luna de Barro, Consultora. Los datos de este capítulo se refieren a las mujeres y hombres informantes tomando como referencia su unidad doméstica.

Uso de remesas

A diferencia de otros momentos en que la economía soportaba el gasto básico y las remesas permitían la acumulación de recursos y bienes que permitían construir un patrimonio familiar, un alto porcentaje en mujeres y hombres (57.6% y 58.1%, respectivamente), utilizan estos recursos extraordinarios para el gasto de manutención corriente de sus unidades familiares. Esto limita de manera relevante, el gasto en inversión destinado a vivienda, bienes muebles, formación de negocios e, incluso, para colaborar en el crecimiento del bienestar de las comunidades de origen. Así, el beneficio de las remesas es efímero y sus virtudes para las familias y las comunidades quedan reducidas a cuestiones episódicas.

COMPARATIVO EN UNIDADES DOMÉSTICAS CON MIGRANTES Y SIN MIGRANTES
 USO DE LAS REMESAS (%)
 ESTADO DE HIDALGO



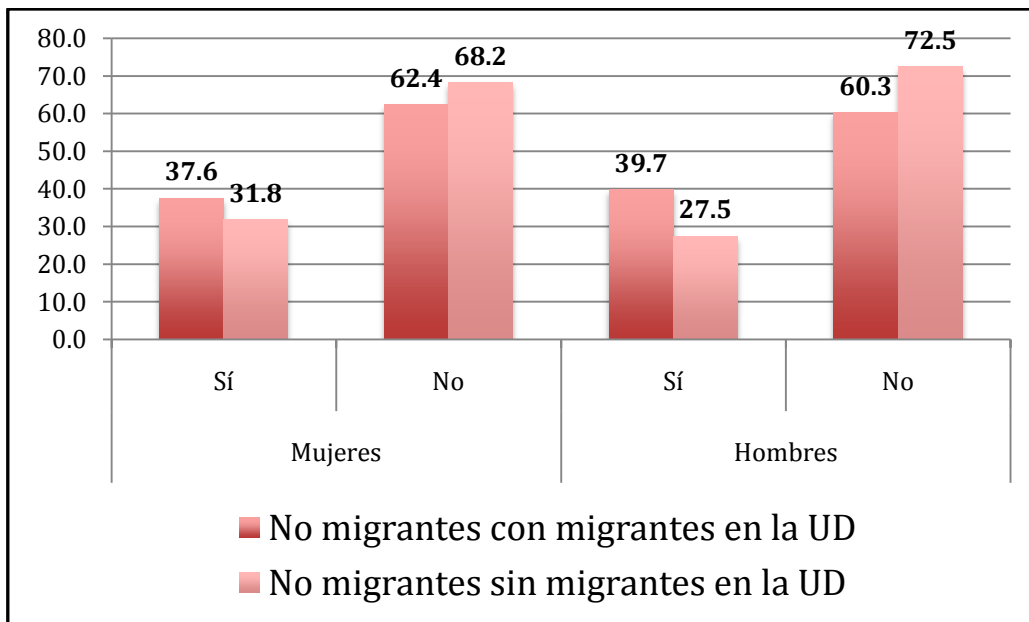
Fuente: Encuesta por unidades domésticas sobre migración femenina en el Estado de Hidalgo 2012, Instituto Hidalguense de las Mujeres | Luna de Barro, Consultora. Los datos de este capítulo se refieren a las mujeres y hombres informantes tomando como referencia su unidad doméstica.

La gráfica que compara la utilización que mujeres y hombres hacen de las remesas derivadas de la migración, muestra valores muy semejantes en cuanto a las tres modalidades fundamentales: atender necesidades básicas, remodelar o construir vivienda y adquirir bienes muebles (automóviles, camionetas, mobiliario, electrodomésticos, etcétera). Sin embargo, se aprecia una tendencia diferente, aunque moderada, en las mujeres vinculada a la necesidad de hacer crecer los recursos a partir de un negocio o de apoyar al desarrollo familiar aportando recursos para la familia extendida.

Lengua indígena

Tradicionalmente dos de las regiones con alto grado de expulsión en el Estado de Hidalgo, se ubican en las inmediaciones del Valle del Mezquital y en la zona oriental de la Sierra de Tenango. Esto explica el porqué una importante proporción de la muestra que fue tomada en municipios con alto y muy alto grado de intensidad migratoria son hablantes de lenguas indígenas e, incluso, han constituido con el tiempo una tradición migratoria vinculada a sus formas culturales. Vale destacar, como puede revisarse en las monografías por localidad del capítulo III que, en los municipios con fuerte presencia indígena se aprecia una menor proporción de migración femenina.

COMPARATIVO EN UNIDADES DOMÉSTICAS CON MIGRANTES Y SIN MIGRANTES
HABLA LENGUA INDÍGENA (%)
ESTADO DE HIDALGO



Fuente: Encuesta por unidades domésticas sobre migración femenina en el Estado de Hidalgo 2012, Instituto Hidalguense de las Mujeres | Luna de Barro, Consultora. Los datos de este capítulo se refieren a las mujeres y hombres informantes tomando como referencia su unidad doméstica.

Con casi 6 puntos porcentuales de diferencia, las unidades domésticas que cuentan con integrantes migrantes forman parte de los grupos indígenas del Estado de Hidalgo, particularmente, los asentados en el

Valle del Mezquital de la etnia hñähñü y de la Región de la Sierra de Tenango de habla otomí-tepehua. Esta situación no puede generalizarse porque la mayor concentración indígena en el Estado, los nahuas de la Región de Huejutla, no forman parte de los municipios de alta y muy alta expulsión, pero es significativa la diferencia entre los hablantes de lengua indígena en los hogares con migrantes y los que no los tienen.

CAPÍTULO V

Percepción de la migración

- En el proceso de diseño de la cédula para el levantamiento de información del *Diagnóstico* resultó importante conocer la percepción de las y los informantes acerca de su valoración sobre la migración de mujeres, hombres, jóvenes mujeres y jóvenes hombres. Y sobre la visión de los peligros que deben afrontarse por las y los migrantes en su proceso. Este capítulo está destinado a reportar el punto de vista de quienes permanecen en su lugar de origen divididos en mujeres y hombres y, entre aquellas personas que han vivido en su unidad doméstica el fenómeno de la migración y las que no han tenido nunca un vínculo con este fenómeno.

La estructura del capítulo seguirá las siguientes pautas:

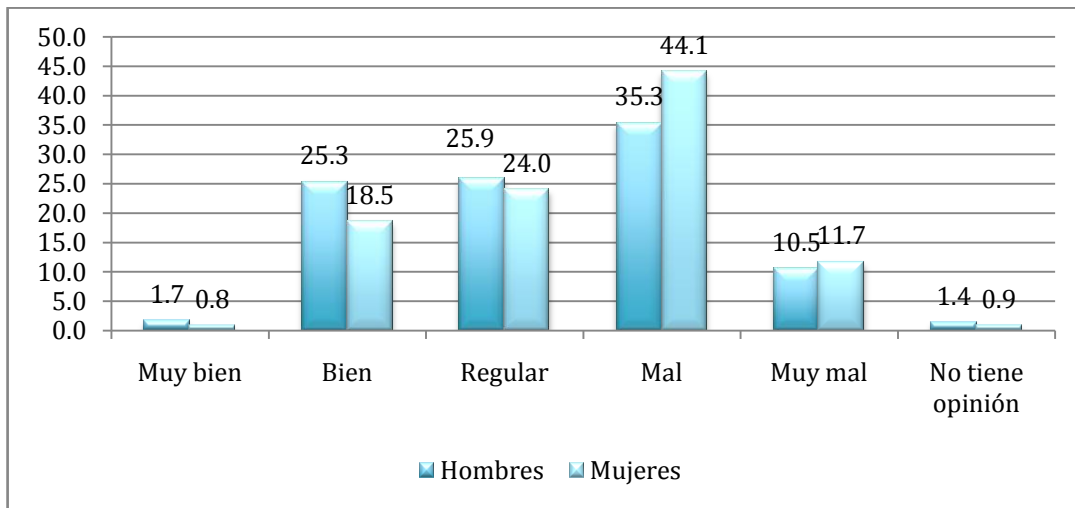
- Comparativo entre mujeres y hombres de la valoración sobre la migración según el grupo migrante.
- Comparativo entre unidades domésticas con migrantes y unidades domésticas sin migrantes en su valoración de la migración según el grupo migrantes.
- Comparativo entre mujeres y hombres sobre la valoración de los peligros que enfrentan las y los migrantes por sexo.

Comparativo entre mujeres y hombres de la valoración sobre la migración según el grupo migrante

En el penúltimo módulo de la cédula se preguntó a las y los informantes su valoración en una escala de 1 a 5, en relación con la migración de mujeres, hombres, mujeres jóvenes y hombres jóvenes. Los resul-

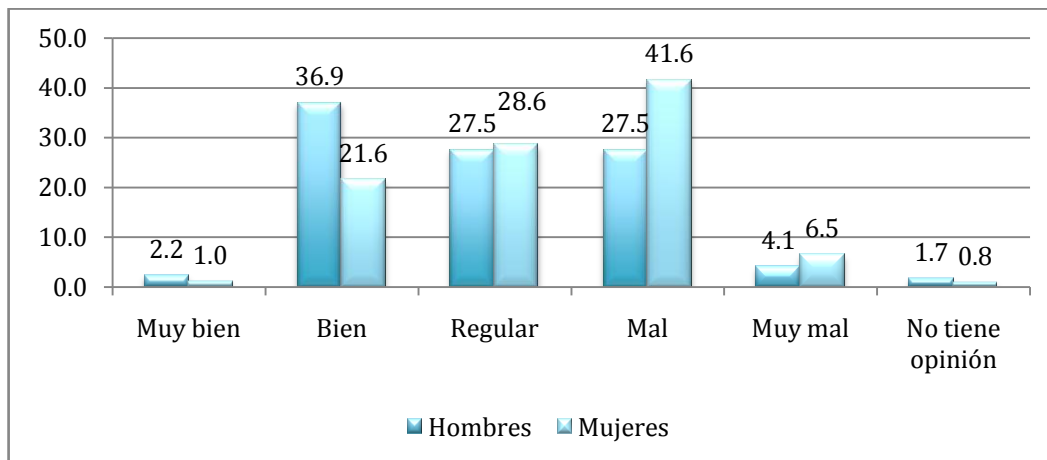
tados que se presentan a continuación muestran importantes diferencias en cuanto a la percepción del fenómeno migratorio dependiendo de si ha vivido de cerca la experiencia migrante (al interior de la unidad doméstica) o no:

UNIDADES DOMÉSTICAS CON MIGRANTES
OPINIÓN SOBRE LA MIGRACIÓN DE MUJERES (%)
ESTADO DE HIDALGO



Fuente: Encuesta por unidades domésticas sobre migración femenina en el Estado de Hidalgo 2012, Instituto Hidalguense de las Mujeres | Luna de Barro, Consultora.

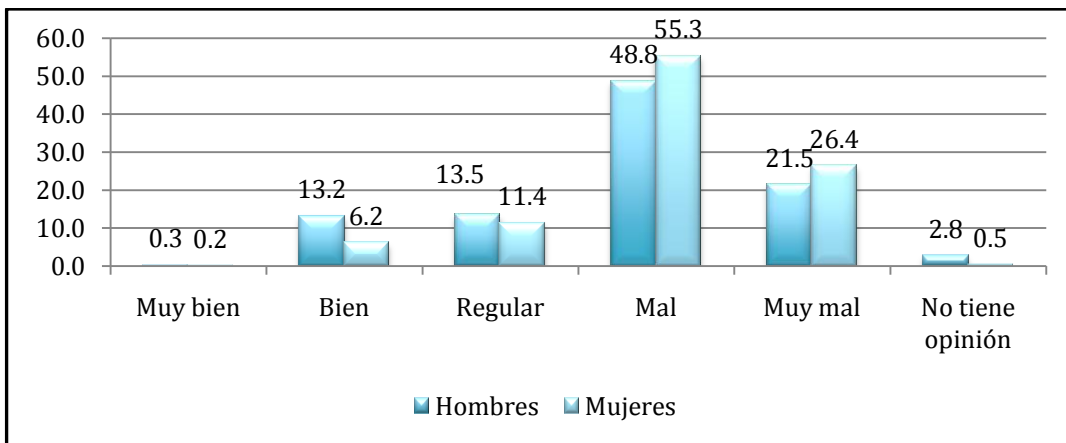
UNIDADES DOMÉSTICAS CON MIGRANTES
OPINIÓN SOBRE LA MIGRACIÓN DE HOMBRES (%)
ESTADO DE HIDALGO



Fuente: Encuesta por unidades domésticas sobre migración femenina en el Estado de Hidalgo 2012, Instituto Hidalguense de las Mujeres | Luna de Barro, Consultora.

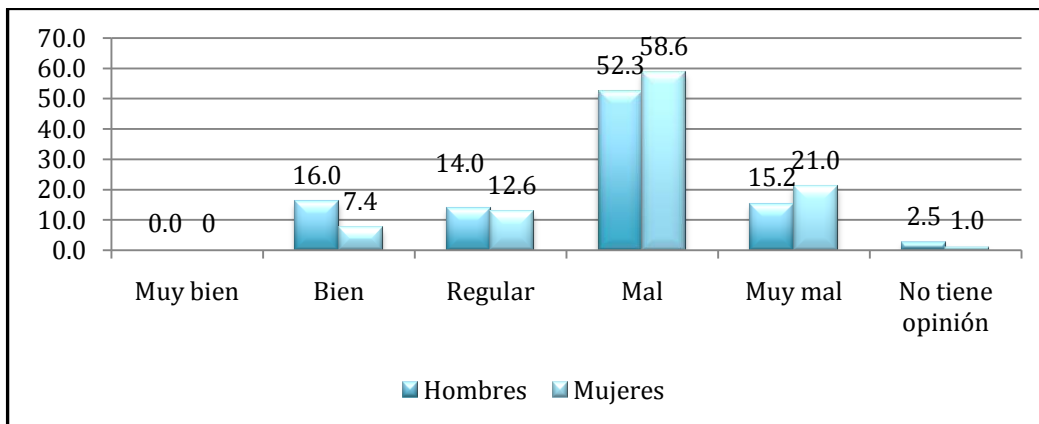
En el caso de las unidades domésticas que conocen la experiencia migrante, en general, las mujeres tienen una peor valoración de la acción de migrar, sin importar el sexo de quien se va. Sin embargo, es muy relevante que los hombres ven equivocado que las mujeres migren y muestran diferencias de casi 10 puntos en su valoración.

UNIDADES DOMÉSTICAS CON MIGRANTES
OPINIÓN SOBRE LA MIGRACIÓN DE MUJERES JÓVENES (%)
ESTADO DE HIDALGO



Fuente: Encuesta por unidades domésticas sobre migración femenina en el Estado de Hidalgo 2012, Instituto Hidalguense de las Mujeres | Luna de Barro, Consultora.

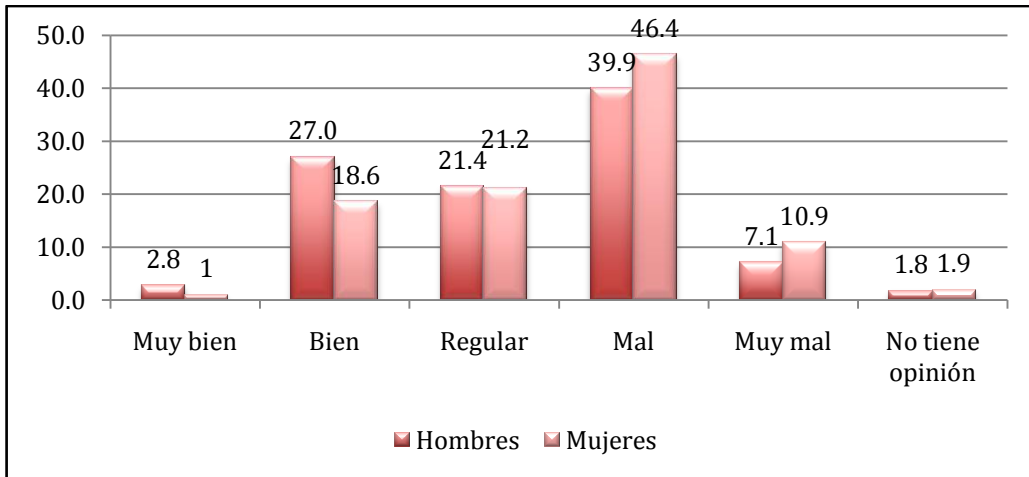
UNIDADES DOMÉSTICAS CON MIGRANTES
OPINIÓN SOBRE LA MIGRACIÓN DE HOMBRES JÓVENES (%)
ESTADO DE HIDALGO



Fuente: Encuesta por unidades domésticas sobre migración femenina en el Estado de Hidalgo 2012, Instituto Hidalguense de las Mujeres | Luna de Barro, Consultora.

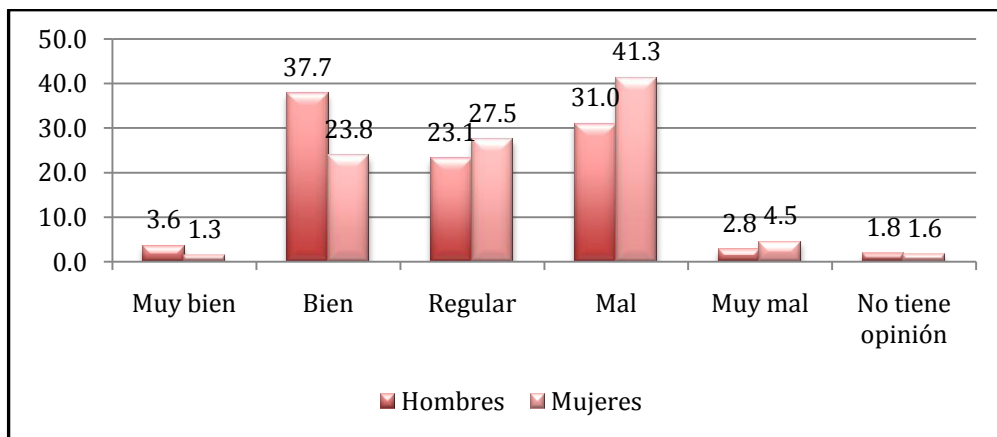
Cuando las unidades domésticas tienen entre sus integrantes a migrantes, la valoración en relación con las mujeres y hombres jóvenes, tanto mujeres como hombres, es negativa en cuanto a la migración de este sector. Aún así, en general, los hombres tienen un punto de vista más positivo en cuanto a la migración.

UNIDADES DOMÉSTICAS SIN MIGRANTES
OPINIÓN SOBRE LA MIGRACIÓN DE MUJERES (%)
ESTADO DE HIDALGO



Fuente: Encuesta por unidades domésticas sobre migración femenina en el Estado de Hidalgo 2012, Instituto Hidalguense de las Mujeres | Luna de Barro, Consultora.

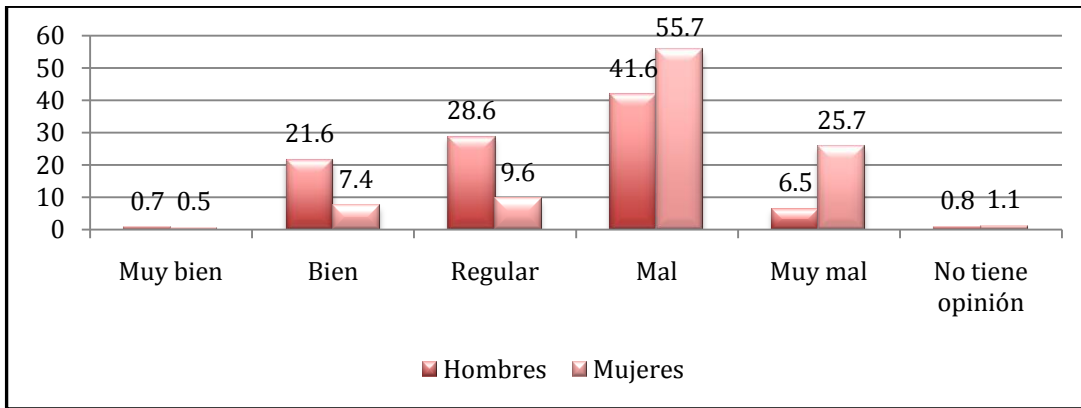
UNIDADES DOMÉSTICAS SIN MIGRANTES
OPINIÓN SOBRE LA MIGRACIÓN DE HOMBRES (%)
ESTADO DE HIDALGO



Fuente: Encuesta por unidades domésticas sobre migración femenina en el Estado de Hidalgo 2012, Instituto Hidalguense de las Mujeres | Luna de Barro, Consultora.

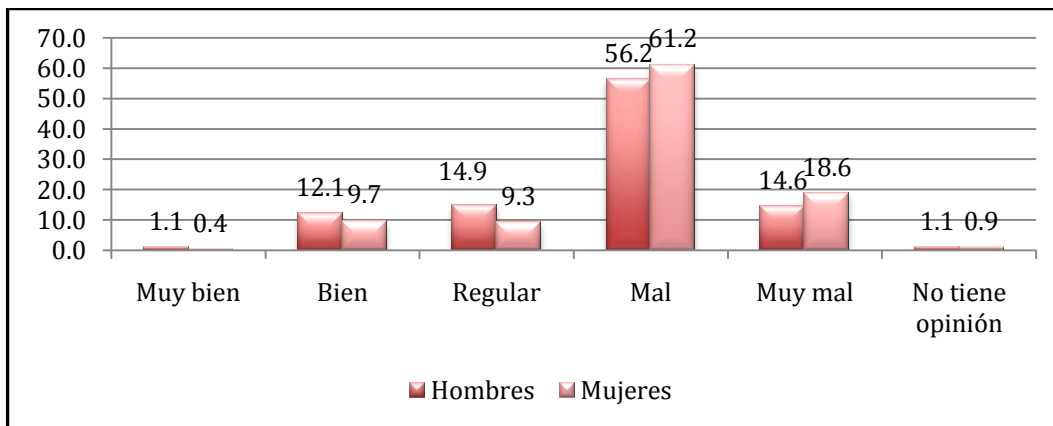
En el caso de las unidades domésticas que no han vivido la experiencia migrante en su interior, tienen valoraciones semejantes en tendencia a las unidades domésticas con migrantes, pero de diferente magnitud. En este caso (UD sin migrantes), los porcentajes de mujeres son más positivos hacia la migración que en el caso de las UD con migrantes. En los hombres, el efecto es totalmente contrario: tienen una valoración más negativa sobre el fenómeno migratorio.

UNIDADES DOMÉSTICAS SIN MIGRANTES
OPINIÓN SOBRE LA MIGRACIÓN DE MUJERES JÓVENES (%)
ESTADO DE HIDALGO



Fuente: Encuesta por unidades domésticas sobre migración femenina en el Estado de Hidalgo 2012, Instituto Hidalguense de las Mujeres | Luna de Barro, Consultora.

UNIDADES DOMÉSTICAS SIN MIGRANTES
OPINIÓN SOBRE LA MIGRACIÓN DE HOMBRES JÓVENES (%)
ESTADO DE HIDALGO



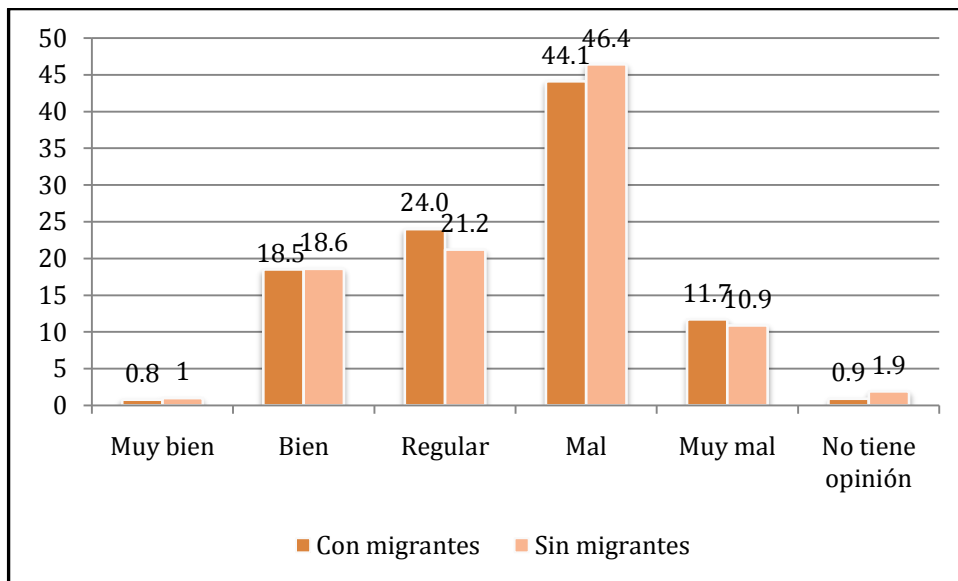
Fuente: Encuesta por unidades domésticas sobre migración femenina en el Estado de Hidalgo 2012, Instituto Hidalguense de las Mujeres | Luna de Barro, Consultora.

En las UD sin migrantes, se tiene una valoración diferente de la migración juvenil, tanto de mujeres como de hombres, según si el informante es mujer o es hombre. En el primer caso, la valoración más tendiente, en ambos casos, hacia los valores negativos de respuesta. En el caso de los hombres, la valoración tiende hacia los valores positivos, tanto en mujeres como en hombres jóvenes.

Comparativo entre unidades domésticas con migrantes y unidades domésticas sin migrantes en su valoración de la migración según el grupo migrantes

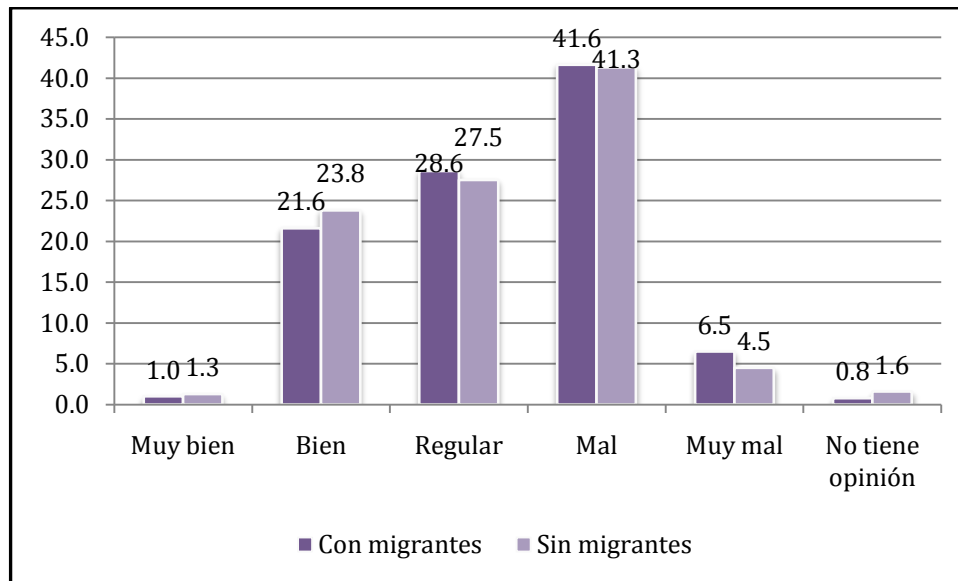
En esta sección se aborda la valoración sobre la migración de mujeres, hombres, mujeres jóvenes y hombres jóvenes, de parte de mujeres informantes que habitan en unidades domésticas con y sin migrantes.

UNIDADES DOMÉSTICAS CON/SIN MIGRANTES
OPINIÓN DE MUJERES SOBRE LA MIGRACIÓN DE MUJERES (%)
ESTADO DE HIDALGO



Fuente: Encuesta por unidades domésticas sobre migración femenina en el Estado de Hidalgo 2012, Instituto Hidalguense de las Mujeres | Luna de Barro, Consultora.

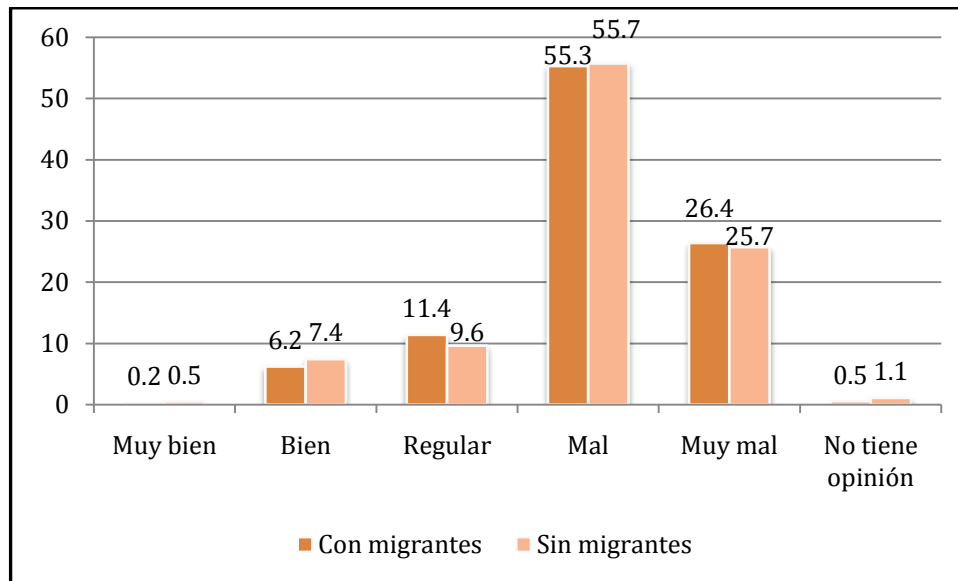
UNIDADES DOMÉSTICAS CON/SIN MIGRANTES
 OPINIÓN DE MUJERES SOBRE LA MIGRACIÓN DE HOMBRES (%)
 ESTADO DE HIDALGO



Fuente: Encuesta por unidades domésticas sobre migración femenina en el Estado de Hidalgo 2012, Instituto Hidalguense de las Mujeres | Luna de Barro, Consultora.

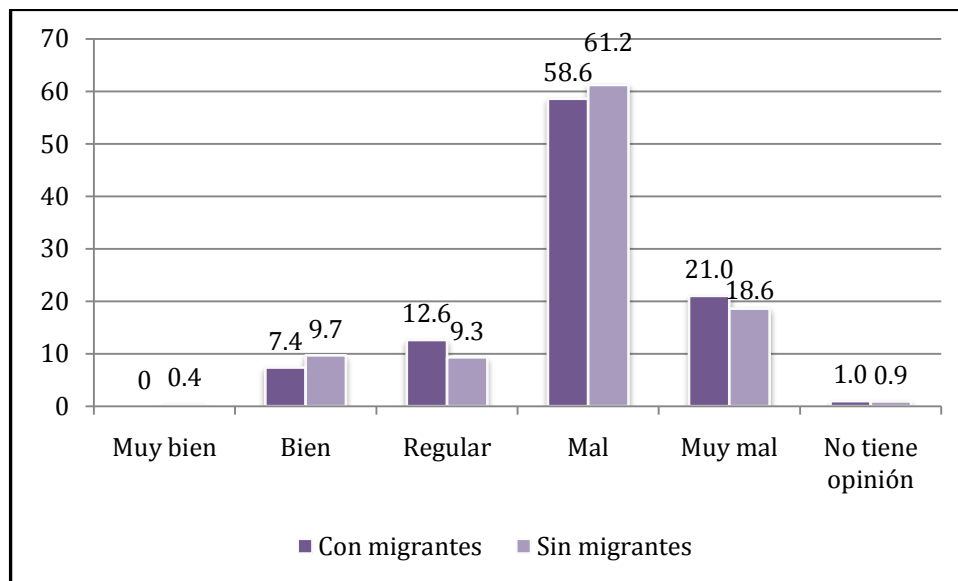
Aunque los valores de la percepción de mujeres son bastante semejantes en las unidades domésticas con y sin migrantes, se aprecian algunas diferencias significativas en cuanto a la migración de mujeres que se considera mayoritariamente negativa y la de hombres que, aún siendo negativa también, se ve moderada por las opiniones a favor.

UNIDADES DOMÉSTICAS CON/SIN MIGRANTES
 OPINIÓN DE MUJERES SOBRE LA MIGRACIÓN DE MUJERES JÓVENES (%)
 ESTADO DE HIDALGO



Fuente: Encuesta por unidades domésticas sobre migración femenina en el Estado de Hidalgo 2012, Instituto Hidalguense de las Mujeres | Luna de Barro, Consultora.

UNIDADES DOMÉSTICAS CON/SIN MIGRANTES
 OPINIÓN DE MUJERES SOBRE LA MIGRACIÓN DE HOMBRES JÓVENES (%)
 ESTADO DE HIDALGO



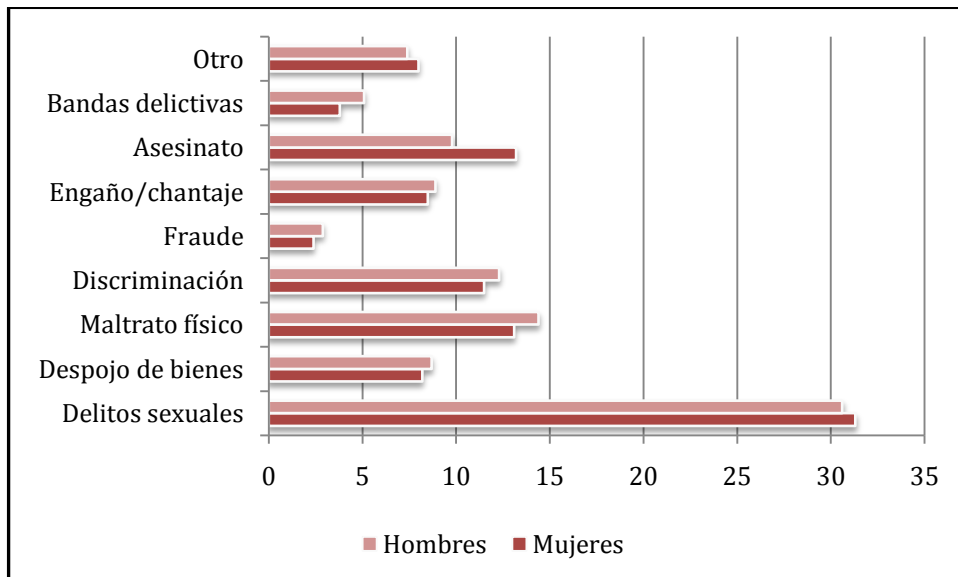
Fuente: Encuesta por unidades domésticas sobre migración femenina en el Estado de Hidalgo 2012, Instituto Hidalguense de las Mujeres | Luna de Barro, Consultora.

La valoración que las mujeres hacen sobre la migración de mujeres y hombres jóvenes es muy semejante entre las que habitan en unidades domésticas con migrantes y sin migrantes; sin embargo, sí llama la atención que en la valoración "mal", es peor asumida la migración de hombres jóvenes que de mujeres jóvenes. Aunque los valores parecieran estar equilibrados, se aprecia una tendencia en el sentido de esta afirmación.

Comparativo entre mujeres y hombres sobre la valoración de los peligros que enfrentan las y los migrantes por sexo

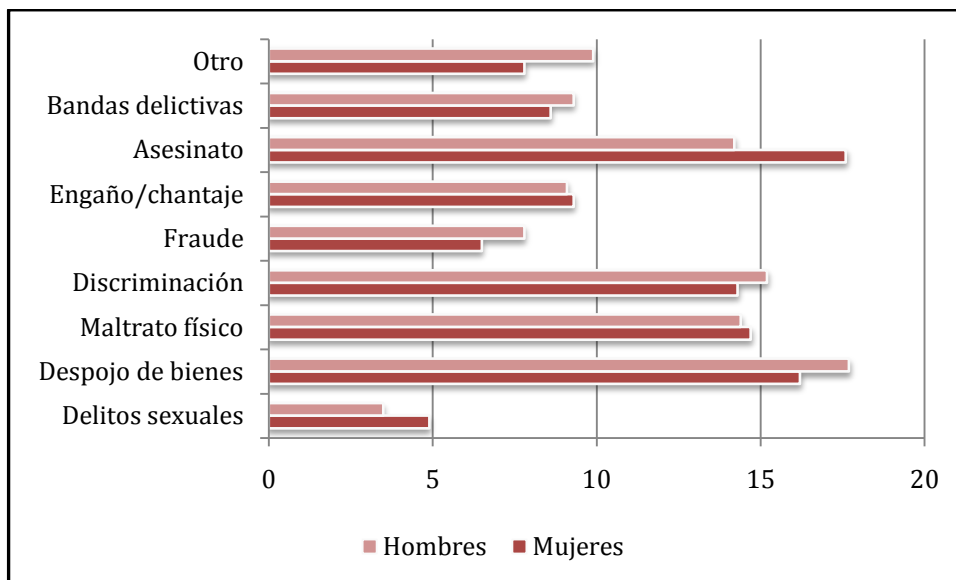
La última interrogante planteada en la cédula de aplicación, se refirió a cuáles consideraban las y los informantes que son los peligros más importantes que enfrentan las mujeres y los hombres, por separado, en el proceso de la migración. Las respuestas están divididas entre las que proporcionaron las y los informantes, tanto en unidades domésticas con migrantes, como aquellas que no cuentan con ellos.

UNIDADES DOMÉSTICAS CON MIGRANTES
OPINIÓN SOBRE LOS PELIGROS DE LA MIGRACIÓN DE MUJERES (%)
ESTADO DE HIDALGO



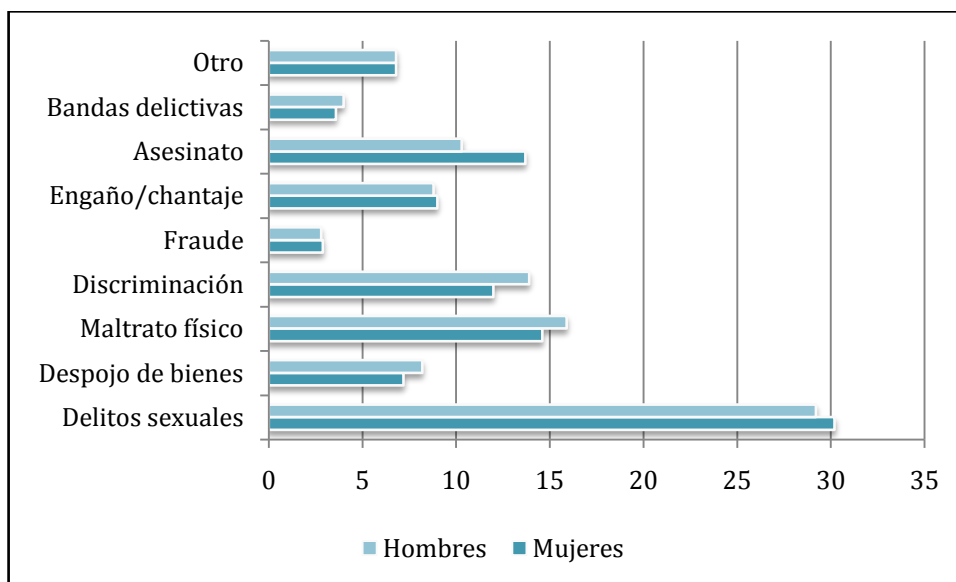
Fuente: Encuesta por unidades domésticas sobre migración femenina en el Estado de Hidalgo 2012, Instituto Hidalguense de las Mujeres | Luna de Barro, Consultora.

UNIDADES DOMÉSTICAS CON MIGRANTES
OPINIÓN SOBRE LOS PELIGROS DE LA MIGRACIÓN DE HOMBRES (%)
ESTADO DE HIDALGO



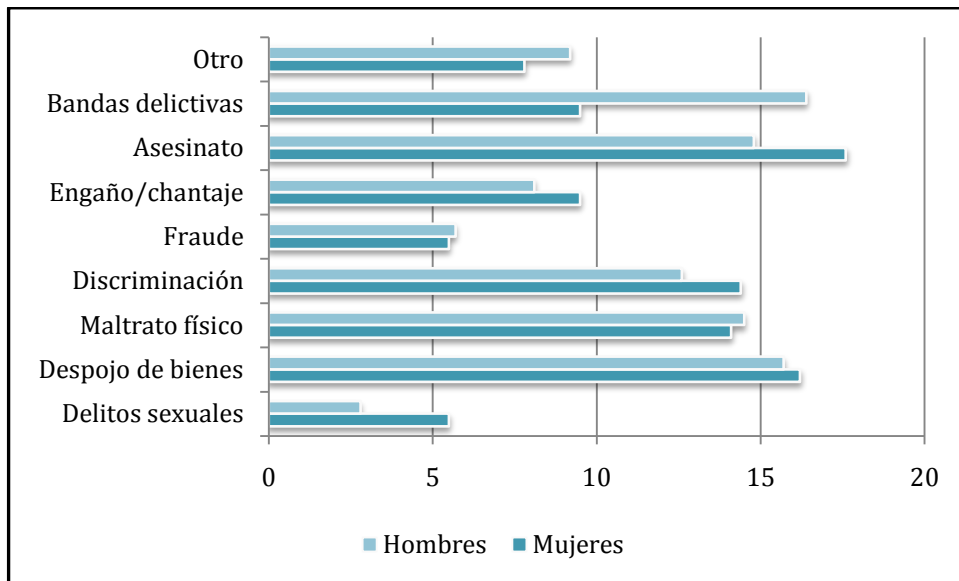
Fuente: Encuesta por unidades domésticas sobre migración femenina en el Estado de Hidalgo 2012, Instituto Hidalguense de las Mujeres | Luna de Barro, Consultora.

UNIDADES DOMÉSTICAS SIN MIGRANTES
OPINIÓN SOBRE LOS PELIGROS DE LA MIGRACIÓN DE MUJERES (%)
ESTADO DE HIDALGO



Fuente: Encuesta por unidades domésticas sobre migración femenina en el Estado de Hidalgo 2012, Instituto Hidalguense de las Mujeres | Luna de Barro, Consultora.

UNIDADES DOMÉSTICAS SIN MIGRANTES
OPINIÓN SOBRE LOS PELIGROS DE LA MIGRACIÓN DE HOMBRES (%)
ESTADO DE HIDALGO



Fuente: Encuesta por unidades domésticas sobre migración femenina en el Estado de Hidalgo 2012, Instituto Hidalguense de las Mujeres | Luna de Barro, Consultora.

Las cuatro gráficas anteriores muestran un conjunto de aspectos muy relevantes para la lectura desde una perspectiva de género, de los peligros que entraña la migración. Por una parte, tanto en las unidades domésticas que tienen migrantes como en las que no, el peligro más alto para una mujer son los delitos de carácter sexual. Llama particularmente la atención en este sentido, que no se considera grave la posibilidad de que sean despojadas de sus bienes. Es decir, se establece un rol objetual hacia la mujer migrante por parte de los integrantes de su propia unidad doméstica. En los hombres, en cambio, los peligros más importantes son, en ese orden, ser despojados de sus bienes y ser asesinado

Estas respuestas, que se ven claramente reflejadas en las gráficas y en las que en general, salvo excepciones, coinciden mujeres y hombres, refuerzan los estereotipos e impiden atender, de manera específica, las oportunidades y riesgos que una mujer migrante enfrenta en su proceso.

CAPÍTULO VI

Recomendaciones de acciones afirmativas y políticas públicas con perspectiva de género

- La importancia del *Diagnóstico sobre el fenómeno de la migración en el Estado de Hidalgo: mujeres migrantes y mujeres que quedan a cargo de sus familias*, es contar con información que permita a las y los tomadores de decisión, desarrollar políticas públicas con perspectiva de género, instrumentadas a partir del conocimiento específico del papel que juegan las mujeres en el proceso migratorio.

Para ello, en este capítulo se proponen recomendaciones, localidad por localidad, de acciones afirmativas y políticas públicas con perspectiva de género, en las que se identifican los nichos de oportunidad para la actuación pública en relación con los problemas derivados de la migración femenina en las cincuenta localidades de origen que constituyen el Diagnóstico que aquí se presenta.

Independientemente de la especificidad que cada localidad supone, como se muestra a lo largo del estudio y, particularmente, en las propuestas desarrolladas en este capítulo, existe un conjunto de recomendaciones generales que podrían resumirse en los siguientes aspectos:

- Estimular las redes de colaboración entre las mujeres que permanecen en las localidades de origen y, también, entre las que migran, de manera que cuenten con mecanismos que permitan salvaguardar su seguridad material y física.
- Elevar el nivel educativo y la capacitación para el trabajo de las mujeres en las localidades de alta expulsión de manera que tengan acceso a empleos mejor remunerados que los destinados al servicio doméstico.

- Involucrar a las mujeres en el desarrollo de nuevas tecnologías para impulsar al sector agropecuario; mejorar el aprovechamiento del agua; construir circuitos de comercialización basados en las técnicas de producto-inicio-fin; impulsar unidades productivas que aprovechen los recursos de cada región, municipio, localidad; de modo que sea posible incorporar a las mujeres (las que se quedan, las que se van y las que regresan) a actividades laborales dignas y bien remuneradas.
- Generar una campaña estatal para incorporar a decenas de miles de mujeres a la capacitación para el trabajo, a partir de centros regionales coordinados por las diversas universidades y tecnológicos de la entidad, particularmente, en materia de cuestiones agropecuarias; desarrollo de infraestructura; bienes de consumo; turismo rural; y, tecnología aplicada.
- Estimular la capacitación y el desarrollo de las mujeres en oficios de baja intensidad, lo que significa una inversión moderada y un bajo costo de operación, específicamente, en artesanía; huertos de traspatio, pequeños negocios familiares; y, jornadas de trabajo comunitario.
- Promover la inversión de recursos combinados, derivados de las remesas y la inversión municipal, estatal y federal, para el desarrollo de unidades productivas, lo que será viable en razón de que una importante proporción de los recursos económicos que se reciben tienen como destino mujeres que permanecen en sus lugares de origen. Con ello se estimulará el empleo y la utilización productiva de los recursos en beneficio de las mujeres de las localidades de alta y muy alta expulsión.
- Fortalecer la presencia de las instancias municipales de la mujer en las localidades porque, aunque en las cabeceras municipales desarrollan una actividad, en general, eficiente, al interior de los municipios son prácticamente desconocidas.

- Desarrollar programas de trabajo tendientes a prevenir, atender, sancionar y erradicar la violencia contra las mujeres en las localidades de alta y muy alta expulsión.

RECOMENDACIONES Y PROPUESTA DE POLÍTICA PÚBLICA CON PG | REGIÓN II

Municipio de Singuilucan

Localidad: **El Susto**



GRADO DE INTENSIDAD MIGRATORIA MUNICIPAL: ALTO
GRADO DE INTENSIDAD MIGRATORIA DE LA LOCALIDAD: ALTO

**RECOMENDACIONES DE ACCIONES AFIRMATIVAS
Y POLÍTICAS PÚBLICAS CON PG**

Es necesario desarrollar programas que permitan una mayor calificación para el trabajo a las mujeres en la localidad. Tanto las que migran como las que permanecen en su lugar de origen sólo cuentan con habilidades para el trabajo doméstico, lo que limita su posibilidad de acceder a empleos mejor remunerados.

La localidad de El Susto necesita desarrollar mecanismos formativos para el trabajo y poner atención particular a la educación básica formal ya que la localidad solo cuenta con preescolar y primaria, de manera que las mujeres que desean continuar con su secundaria deben trasladarse a la cabecera municipal de Singuilucan o al municipio de Tulancingo. Es recomendable promover créditos a la palabra que permitan desarrollar actividades en el ámbito de la restauración, aprovechando las habilidades de las mujeres de la localidad.

Los servicios de salud son muy deficientes lo que obliga a las mujeres a trasladarse a localidades cercanas para atender sus problemas de salud.

Existe una estrecha relación entre la Delegada de El Susto y la titular de la Instancia Municipal de la Mujer de Singuilucan, lo que permite ofrecer asesoría jurídica y psicológica a las mujeres de la localidad. Se han gestionado apoyos para madres solteras y, actualmente, se

realizan varios cursos de sensibilización en materia de género. Además, hay un interés particular de la titular por divulgar entre las mujeres de la localidad, las actividades que realiza la IMM. Para ello, inició una campaña de visita a las mujeres en sus unidades domésticas, cuyo objetivo es ofrecerles información sobre la tarea de la Instancia Municipal de la Mujer.

RECOMENDACIONES Y PROPUESTA DE POLÍTICA PÚBLICA CON PG | REGIÓN IV

Municipio de Tecozautla

Localidad: **Bomanxothá**

Localidad: **La Esquina**

Localidad: **La Mesilla**

Localidad: **San Joaquín**



GRADO DE INTENSIDAD MIGRATORIA MUNICIPAL: MUY ALTO
GRADO DE INTENSIDAD MIGRATORIA DE LA LOCALIDAD: MUY ALTO

**RECOMENDACIONES DE ACCIONES AFIRMATIVAS
Y POLÍTICAS PÚBLICAS CON PG**

Es necesario desarrollar programas que permitan una mayor calificación para el trabajo a las mujeres en la localidad y, en general, deben atenderse las cuestiones vinculadas al sistema educativo que muestra un desarrollo más bajo que la media estatal.

En la localidad existen las condiciones para el desarrollo de opciones productivas, en particular, en aspectos agrícolas, donde las mujeres cuentan con una experiencia importante que habría que aprovechar para impartirles formación sistematizada y tecnológicamente avanzada, con el fin de alcanzar una alta productividad que derivara en la creación de empleo y desarrollo integral de la población.

La Instancia Municipal de la Mujer de Tecozautla debe poner atención a esta localidad en donde se desconoce la actividad que realiza e, incluso, en muchos casos, las mujeres no han escuchado hablar de esta institución. Cuando se presenta una situación de violencia contra las mujeres acuden al DIF municipal.

GRADO DE INTENSIDAD MIGRATORIA MUNICIPAL: MUY ALTO
GRADO DE INTENSIDAD MIGRATORIA DE LA LOCALIDAD: ALTO

RECOMENDACIONES DE ACCIONES AFIRMATIVAS Y POLÍTICAS PÚBLICAS CON PG

Es necesario desarrollar programas que permitan una mayor calificación para el trabajo a las mujeres en la localidad y, en general, deben atenderse las cuestiones vinculadas al sistema educativo que muestra un desarrollo más bajo que la media estatal. Las habilidades declaradas (cocinar) inducen a pensar en la posibilidad de establecer un proyecto productivo vinculado a esta actividad.

En la localidad existen las condiciones para el desarrollo de opciones productivas, en particular, en aspectos agrícolas, donde las mujeres cuentan con una experiencia importante que habría que aprovechar para impartirles formación sistematizada y tecnológicamente avanzada, con el fin de alcanzar una alta productividad que derivara en la creación de empleo y desarrollo integral de la población.

La Instancia Municipal de la Mujer de Tecozautla debe poner atención a esta localidad en donde se desconoce la actividad que realiza e, incluso, en muchos casos, las mujeres no han escuchado hablar de esta institución. Cuando se presenta una situación de violencia contra las mujeres acuden al DIF municipal.

GRADO DE INTENSIDAD MIGRATORIA MUNICIPAL: MUY ALTO
GRADO DE INTENSIDAD MIGRATORIA DE LA LOCALIDAD: ALTO

RECOMENDACIONES DE ACCIONES AFIRMATIVAS Y POLÍTICAS PÚBLICAS CON PG

Es necesario desarrollar mecanismos para fortalecer la organización de migrantes mujeres, con el fin de evitar riesgos y obtener mejores resultados. Para ello, es necesario fortalecer sus habilidades para el trabajo, elevar su nivel educativo e, incluso, fomentar la creación de unidades productivas que les permitan aprovechar los recursos obtenidos por la migración.

Resultaría importante el impulso de pequeñas empresas en materia turística, dirigidas por mujeres, aprovechando las características de la región y la riqueza artesanal de la localidad.

En la localidad existen las condiciones para el desarrollo de opciones productivas, en particular, en aspectos agrícolas, donde las mujeres cuentan con una experiencia importante que habría que aprovechar para impartirles formación sistematizada y tecnológicamente avanzada, con el fin de alcanzar una alta productividad que derivara en la creación de empleo y desarrollo integral de la población.

La Instancia Municipal de la Mujer de Tecozautla debe poner atención a esta localidad en donde se desconoce la actividad que realiza e, incluso, en muchos casos, las mujeres no han escuchado hablar de esta institución. Cuando se presenta una situación de violencia contra las mujeres acuden al DIF municipal.

GRADO DE INTENSIDAD MIGRATORIA MUNICIPAL: MUY ALTO
GRADO DE INTENSIDAD MIGRATORIA DE LA LOCALIDAD: MUY ALTO

RECOMENDACIONES DE ACCIONES AFIRMATIVAS Y POLÍTICAS PÚBLICAS CON PG

Se recomienda desarrollar mecanismos formativos para el trabajo y poner atención particular a la educación básica formal ya que la localidad solo cuenta con preescolar y primaria, las mujeres que desean continuar con su secundaria deben trasladarse a Tecozautla, Tequisquipan o Querétaro. Es preciso desarrollar unidades productivas aprovechando las habilidades artesanales de las mujeres, así como vías de comercialización de sus productos para crear mayores posibilidades de arraigo en la población.

En la localidad existen las condiciones para el desarrollo de opciones productivas, en particular, en aspectos agrícolas, donde las mujeres cuentan con una experiencia importante que habría que aprovechar para impartirles formación sistematizada y tecnológicamente avanzada, con el fin de alcanzar una alta productividad que derivara en la creación de empleo y desarrollo integral de la población.

Se desconoce la existencia de la Instancia Municipal de la Mujer de Tecozautla. Es importante generar una mayor presencia a través de talleres de sensibilización en materia de género y un acompañamiento de las mujeres que enfrentan violencia de género en la comunidad.

RECOMENDACIONES Y PROPUESTA DE POLÍTICA PÚBLICA CON PG | REGIÓN V

Municipio de Tasquillo

Localidad: **Caltimacán**

Localidad: **Portezuelo**

Municipio de Nicolás Flores

Localidad: **Nicolás Flores**

Municipio de Pacula

Localidad: **Pacula**



GRADO DE INTENSIDAD MIGRATORIA MUNICIPAL: MUY ALTO
GRADO DE INTENSIDAD MIGRATORIA DE LA LOCALIDAD: ALTO

RECOMENDACIONES DE ACCIONES AFIRMATIVAS Y POLÍTICAS PÚBLICAS CON PG

Aunque las cifras para la migración en Caltimacán son muy altas, sería importante fortalecer las habilidades para el trabajo en el caso de las mujeres para que disfruten de mejores oportunidades en el proceso migratorio.

El alto grado de intensidad migratoria de este municipio induce a pensar en la necesidad de fortalecer las oportunidades productivas para mujeres en materia de necesidades básicas (producción alimenticia, organización para establecer vías de comercialización de sus productos, etcétera). Por ejemplo, desarrollar industrias que procesen y comercialicen la producción existente de los invernaderos de jitomate; mejorar las condiciones de las y los piscicultores para aprovechar los recursos del río adyacente.

GRADO DE INTENSIDAD MIGRATORIA MUNICIPAL: MUY ALTO
GRADO DE INTENSIDAD MIGRATORIA DE LA LOCALIDAD: MUY ALTO

**RECOMENDACIONES DE ACCIONES AFIRMATIVAS
Y POLÍTICAS PÚBLICAS CON PG**

El bajo nivel educativo de las mujeres migrantes de Portezuelo, exigen poner atención en la conclusión de la educación básica por parte de todos los habitantes mayores de 15 años.

El alto grado de intensidad migratoria de este municipio induce a pensar en la necesidad de fortalecer las oportunidades productivas en materia de necesidades básicas (producción alimenticia, organización para establecer vías de comercialización de sus productos, etcétera). Por ejemplo, aprovechar las posibilidades de riego existentes para incorporar técnicas altamente productivas en materia agropecuaria.

La Instancia Municipal de la Mujer de Tasquillo debe difundir su labor en esta comunidad donde es prácticamente desconocida.

GRADO DE INTENSIDAD MIGRATORIA MUNICIPAL: MUY ALTO
GRADO DE INTENSIDAD MIGRATORIA DE LA LOCALIDAD: ALTO

**RECOMENDACIONES DE ACCIONES AFIRMATIVAS
Y POLÍTICAS PÚBLICAS CON PG**

Fortalecer la educación media superior para volverla más atractiva para las y los egresados de la secundaria y alcanzar un mayor arraigo entre los jóvenes.

En la localidad y en el municipio en general, existen las condiciones para el desarrollo de opciones productivas, dirigidas por mujeres, que faciliten formas de organización ciudadana que permitan vigilar y darle continuidad a las acciones. En particular, en aspectos agrícolas, donde las mujeres cuentan con una experiencia importante que habría que aprovechar para impartirles formación sistematizada y tecnológicamente avanzada, con el fin de alcanzar una alta productividad. Deben realizarse las gestiones necesarias para proporcionar a la mayor parte de los barrios de Nicolás Flores, servicios públicos en materia de agua potable y drenaje que garanticen la salud pública, particularmente de las mujeres, sus hijos y los adultos mayores que son quienes permanecen en su lugar como saldo de la migración acelerada de hombres.

Es necesario, también, fortalecer a la Instancia Municipal de la Mujer de Nicolás Flores a través de módulos itinerantes de asistencia legal y psicológica para evitar que las mujeres sean derivadas a Zimapán o Ixmiquilpan con la consiguiente merma en la capacidad de respuesta inmediata ante situaciones de violencia.

Una razón importante de todos los fenómenos negativos que se suceden en Nicolás Flores, es el aislamiento geográfico que se produce por la falta de una adecuada vía de comunicación terrestre. Actualmente cuenta con dos accesos de terracería, uno desde la carretera Ixmiquilpan-Jacala y, otro desde Cardonal.

GRADO DE INTENSIDAD MIGRATORIA MUNICIPAL: MUY ALTO
GRADO DE INTENSIDAD MIGRATORIA DE LA LOCALIDAD: MUY ALTO

RECOMENDACIONES DE ACCIONES AFIRMATIVAS Y POLÍTICAS PÚBLICAS CON PG

Fortalecer la educación básica incorporando una escuela secundaria en la localidad para evitar que las y los jóvenes migren a muy temprana edad con un bajo nivel de calificación para el trabajo. Estimular y apoyar los huertos familiares y pequeñas unidades productivas que constituyan la base de una economía familiar menos dependiente de las cada vez más escasas remesas. Aprovechar los recursos derivados de las remesas de los migrantes para la creación de pequeñas empresas que garanticen la calidad de vida de sus familias y eleven las oportunidades de las mujeres que se queda en la localidad.

Es necesario, también, fortalecer a la Instancia Municipal de la Mujer de Pacula a través de módulos itinerantes de asistencia legal y psicológica y la implantación de otros programas de sensibilización y capacitación que ayuden a combatir la violencia contra las mujeres.

Una razón importante de todos los fenómenos negativos que se suceden en Pacula, es el aislamiento geográfico que se produce por la falta de una adecuada vía de comunicación terrestre. Actualmente cuenta con dos accesos de terracería, uno desde Jacala y, otro desde Zimapán.

RECOMENDACIONES Y PROPUESTA DE POLÍTICA PÚBLICA CON PG | REGIÓN VI

Municipio de Ixmiquilpan

Localidad: **Bangandhó**

Localidad: **Cantinela**

Localidad: **El Barrido**

Localidad: **Julián Villagrán**

Localidad: **Orizabita**

Municipio de Alfajayucan

Localidad: **Santa María Xigui**

Localidad: **Zozea**

Municipio de Cardonal

Localidad: **El Bingú**

Localidad: **Pozuelos**

Municipio de Chilcuautla

Localidad: **La Estancia**

Localidad: **Santa Ana Bathá**

Localidad: **Texcatepec**



GRADO DE INTENSIDAD MIGRATORIA MUNICIPAL: ALTO
GRADO DE INTENSIDAD MIGRATORIA DE LA LOCALIDAD: ALTO

**RECOMENDACIONES DE ACCIONES AFIRMATIVAS
Y POLÍTICAS PÚBLICAS CON PG**

La migración más importante en Bangandhó se refiere a la interna, lo que induce la idea de que los más importantes problemas de la localidad están relacionados con la falta de oportunidades, de mujeres y hombres, para la producción de bienes de consumo.

Impulsar mecanismos de producción agrícola tecnificada para aprovechar las condiciones del riego y la tradición agrícola, tanto de mujeres como de hombres de la región. Estimular las unidades productivas familiares, dirigidas por mujeres y jefas de familia, para abastecer a sus integrantes de alimentos básicos.

La Instancia Municipal de la Mujer en Ixmiquilpan debe propiciar el acercamiento hacia localidades como Bangandhó para desarrollar talleres de sensibilización y estimular a las mujeres a que denuncien los casos de violencia contra ellas.

GRADO DE INTENSIDAD MIGRATORIA MUNICIPAL: ALTO
GRADO DE INTENSIDAD MIGRATORIA DE LA LOCALIDAD: ALTO

**RECOMENDACIONES DE ACCIONES AFIRMATIVAS
Y POLÍTICAS PÚBLICAS CON PG**

La migración más importante en Cantínela se refiere a la interna, lo que induce la idea de que los más importantes problemas de la localidad están relacionados con la falta de oportunidades de las mujeres en lo que se refiere a la producción y acceso a bienes de consumo. A pesar de que todos los habitantes cuentan con una parcela de dos mil a tres hectáreas de tierra que, con el apoyo de ingenieros agrícolas y pequeños créditos para la tecnificación podrían ser altamente rentables.

Impulsar mecanismos de producción agrícola tecnificada para aprovechar las condiciones del riego y la tradición agrícola de mujeres de la región que participan de manera fundamental en los procesos productivos.

La Instancia Municipal de la Mujer en Ixmiquilpan debe propiciar el acercamiento hacia localidades como Cantínela (que forman parte del mismo entorno urbano) para desarrollar talleres de sensibilización y acompañamiento a las mujeres que sufren casos de violencia.

GRADO DE INTENSIDAD MIGRATORIA MUNICIPAL: ALTO
GRADO DE INTENSIDAD MIGRATORIA DE LA LOCALIDAD: ALTO

**RECOMENDACIONES DE ACCIONES AFIRMATIVAS
Y POLÍTICAS PÚBLICAS CON PG**

La falta de escuela, más que a nivel primario; la ausencia de una clínica de primeros servicios en la localidad; la incapacidad de las y los habitantes del Barrido para comercializar sus productos de origen agrícola; el desconocimiento de instancias que defiendan los derechos de las mujeres; y, otras características, hacen suponer que El Barrido es una localidad con un alto índice de marginación y pobreza.

Se recomienda estimular la creación de unidades productivas para mujeres facilitando, adicionalmente, el aprendizaje de habilidades para el trabajo, mecanismos de comercialización de los productos potenciales y canalizar la llegada de remesas a actividades que generen fuentes de empleo, particularmente para mujeres que es sobre quienes recae el mayor peso de la mala condición económica del lugar.

En general, estas recomendaciones podrían extenderse en la mayoría de las localidades ubicadas en el sur del Valle del Mezquital.

GRADO DE INTENSIDAD MIGRATORIA MUNICIPAL: ALTO
GRADO DE INTENSIDAD MIGRATORIA DE LA LOCALIDAD: ALTO

**RECOMENDACIONES DE ACCIONES AFIRMATIVAS
Y POLÍTICAS PÚBLICAS CON PG**

Julián Villagrán es una localidad “privilegiada” por su ubicación al pie de la carretera que une Actopan con Ixmiquilpan, su infraestructura educativa y de salud, y las características de su organización comunal. Sin embargo, es recomendable lo siguiente: fortalecer los lazos comunitarios a partir de una organización que incluya a las mujeres y distribuya de manera más equitativa las actividades colectivas.

Es preciso generar mecanismos de especialización en el trabajo, sobre todo en mujeres, para lograr una mayor rentabilidad en las actividades que emprenden y canalizar la llegada de remesas a labores que generen fuentes de empleo, particularmente para mujeres.

La Instancia Municipal de Mujeres debe hacerse más presente para acompañar los problemas de violencia contra las mujeres y modificar la percepción que de este fenómeno se tiene en la localidad.

GRADO DE INTENSIDAD MIGRATORIA MUNICIPAL: ALTO
GRADO DE INTENSIDAD MIGRATORIA DE LA LOCALIDAD: ALTO

**RECOMENDACIONES DE ACCIONES AFIRMATIVAS
Y POLÍTICAS PÚBLICAS CON PG**

Orizabita es una localidad atípica en el conjunto de la muestra del presente Estudio. Un importante grupo de mujeres se desempeñan eficazmente como maestras bilingües y gozan de gran prestigio en la región. La inclinación de la comunidad a la solución de problemas educativos, se muestra claramente en la decisión y ejecución de la obra para construir el plantel del Colegio de Bachilleres del Estado de Hidalgo (COBAEH) con recursos propios provenientes de la propia comunidad. Sin embargo, es preciso fortalecer los lazos comunitarios para evitar que la migración destruya el esfuerzo de construcción de los lazos sociales e identitarios, sobre todo entre las y los jóvenes de la localidad.

La Instancia Municipal de Mujeres debe hacerse más presente para acompañar los problemas de violencia contra las mujeres y modificar la percepción que de este fenómeno se tiene en la localidad.

GRADO DE INTENSIDAD MIGRATORIA MUNICIPAL: ALTO
GRADO DE INTENSIDAD MIGRATORIA DE LA LOCALIDAD: ALTO

**RECOMENDACIONES DE ACCIONES AFIRMATIVAS
Y POLÍTICAS PÚBLICAS CON PG**

Santa María Xiguí, comunidad de gran presencia indígena, acusa serios problemas en la destrucción de su tejido social y la mayoría de las Unidades domésticas son dirigidas y apoyadas en sus necesidades materiales por mujeres debido a la gran intensidad de la migración masculina, que muestra que tres de cada cuatro hombres de la localidad migran al extranjero.

La tierra es insuficiente y las técnicas agrícolas aplicadas muy primitivas, con lo que la producción agrícola es prácticamente para el autoconsumo, es necesario desarrollar mecanismos de producción agrícola más eficientes para que la localidad, y en particular sus mujeres, pueda sacar provecho de sus tierras e incorporar su producción a la comercialización.

La Instancia Municipal de Mujeres ha realizado una importante actividad en la localidad para combatir la violencia contra las mujeres, aunque debe abonar más recursos a la sensibilización de género.

GRADO DE INTENSIDAD MIGRATORIA MUNICIPAL: ALTO
GRADO DE INTENSIDAD MIGRATORIA DE LA LOCALIDAD: ALTO

**RECOMENDACIONES DE ACCIONES AFIRMATIVAS
Y POLÍTICAS PÚBLICAS CON PG**

Zozea es comunidad de gran presencia de hablantes de hñähñü. La tierra es insuficiente y las técnicas agrícolas aplicadas, muy primitivas, con lo que la producción agrícola es prácticamente para el autoconsumo, salvo la producción de chile de árbol y la producción de pescado en la presa que corre a cargo de la cooperativa Los peces de Zozea S. C. L., pero que sólo beneficia a sus 37 integrantes quienes velan rigurosamente por impedir el acceso a las aguas de la presa a los intrusos. Para que la localidad se vea beneficiada es necesario desarrollar mecanismos de producción agrícola más eficientes para que la localidad, y en particular sus mujeres, puedan sacar provecho de sus tierras e incorporar su producción a la comercialización.

La Instancia Municipal de Mujeres de Alfajayucan ha realizado una importante actividad en la localidad para combatir la violencia contra las mujeres, y para desarrollar talleres de capacitación, aunque es necesario propiciar más recursos a la sensibilización de género.

GRADO DE INTENSIDAD MIGRATORIA MUNICIPAL: MUY ALTO
GRADO DE INTENSIDAD MIGRATORIA DE LA LOCALIDAD: ALTO

RECOMENDACIONES DE ACCIONES AFIRMATIVAS Y POLÍTICAS PÚBLICAS CON PG

El Bingú es comunidad de gran presencia de hablantes de hñähñü. La tierra es insuficiente y desigualmente distribuida; las técnicas agrícolas aplicadas son muy primitivas, con lo que la producción agrícola es prácticamente para el autoconsumo. Para que la localidad se vea beneficiada es necesario desarrollar mecanismos de producción agrícola más eficientes para que la comunidad, y en particular sus mujeres, puedan sacar provecho de sus tierras e incorporar su producción a la comercialización.

Existe un incipiente desarrollo del trabajo artesanal que debe ser estimulado y asesorado para propiciar recursos adicionales a las familias. En materia educativa se cuenta con recursos muy escasos para una localidad de ese tamaño y debería atenderse la demanda de escuela secundaria e incluso opciones técnicas de educación media superior.

La Instancia Municipal de Mujeres de Cardonal ha realizado una importante actividad en la localidad para combatir la violencia contra las mujeres, aunque es necesario propiciar más recursos a la sensibilización de género.

GRADO DE INTENSIDAD MIGRATORIA MUNICIPAL: MUY ALTO
GRADO DE INTENSIDAD MIGRATORIA DE LA LOCALIDAD: ALTO

**RECOMENDACIONES DE ACCIONES AFIRMATIVAS
Y POLÍTICAS PÚBLICAS CON PG**

En Pozuelos la tierra es insuficiente y las técnicas agrícolas aplicadas muy primitivas, con lo que la producción agrícola es prácticamente para el autoconsumo. Para que la localidad se vea beneficiada es necesario desarrollar mecanismos de producción agrícola más eficientes para que la comunidad, en general y, en particular, para que sus mujeres puedan sacar provecho de sus tierras e incorporar su producción a la comercialización.

La Instancia Municipal de Mujeres de Cardonal no ha realizado una importante actividad en la localidad para combatir la violencia contra las mujeres, ni ha propiciado una mayor atención a la sensibilización de género.

GRADO DE INTENSIDAD MIGRATORIA MUNICIPAL: ALTO
GRADO DE INTENSIDAD MIGRATORIA DE LA LOCALIDAD: MUY ALTO

**RECOMENDACIONES DE ACCIONES AFIRMATIVAS
Y POLÍTICAS PÚBLICAS CON PG**

La Estancia es comunidad de gran presencia de hablantes de hñähñü, incluso, cuentan con una primaria bilingüe. Sin embargo, es notoria la falta de una escuela secundaria para que las y los jóvenes completen el ciclo básico en la localidad. Por las condiciones que expresan sus habitantes, resultaría importante fomentar mecanismos de integración comunitaria, sobre todo a partir de liderazgos femeninos, que eviten la multiplicidad tanto para la producción como para la comercialización de los bienes agrícolas que producen.

La Instancia Municipal de la Mujer de Chilcuautla no es reconocida por ninguna de las personas entrevistadas en la localidad, esto implica la necesidad de una mayor presencia. En este sentido, es notable la carencia de talleres de sensibilización que induzcan a disminuir el problema de la violencia contra las mujeres.

GRADO DE INTENSIDAD MIGRATORIA MUNICIPAL: ALTO
GRADO DE INTENSIDAD MIGRATORIA DE LA LOCALIDAD: ALTO

RECOMENDACIONES DE ACCIONES AFIRMATIVAS Y POLÍTICAS PÚBLICAS CON PG

Santa Ana Bathá es una comunidad que requiere de un importante impulso en materia educativa y de capacitación para sus mujeres. El tamaño de la localidad exige la existencia de un bachillerato, en especial de carácter técnico que permita a las y los jóvenes una opción educativa y de formación para el trabajo importante.

Las mujeres de la localidad requieren el impulso de la capacitación para el trabajo, aunado a tareas de sensibilización en materia de género para alcanzar la autonomía necesaria con el fin de que su actividad les permita hacer frente a la responsabilidad creciente de mujeres jefas de hogar, derivada de la migración interna y externa. La capacitación es también relevante, porque la localidad muestra una alta tasa de expulsión de mujeres hacia municipios vecinos en los que se dedican a empleos de servicios domésticos, mal remunerados.

Se precisa desarrollar la calidad del transporte público, pues este factor impide el impulso de mecanismos de comercialización de los productos del campo de la localidad, tomando en consideración que las principales usuarias son las y los jóvenes de la localidad que se dirigen a estudiar y las mujeres que realizan actividades en las ciudades cercanas.

La Instancia Municipal de la Mujer de Chilcuautla no es reconocida por ninguna de las personas entrevistadas en la localidad, esto implica la necesidad de una mayor presencia. En este sentido, es notable la carencia de talleres de sensibilización que induzcan a disminuir el problema de la violencia contra las mujeres que, por otra parte, muestra una intensidad muy importante en la localidad.

GRADO DE INTENSIDAD MIGRATORIA MUNICIPAL: ALTO
GRADO DE INTENSIDAD MIGRATORIA DE LA LOCALIDAD: ALTO

RECOMENDACIONES DE ACCIONES AFIRMATIVAS Y POLÍTICAS PÚBLICAS CON PG

Texcatepec es una comunidad que requiere de un importante impulso en materia educativa y de capacitación para sus mujeres. El tamaño de la localidad exige la existencia de una escuela secundaria escolarizada y un bachillerato, en especial de carácter técnico, que permita a las y los jóvenes una opción educativa y de formación para el trabajo relevante.

Las mujeres de la localidad requieren el impulso de la capacitación para el trabajo, aunado a tareas de sensibilización en materia de género para alcanzar la autonomía necesaria con el fin de que su actividad les permita hacer frente a la responsabilidad creciente de mujeres jefas de hogar, derivada de la migración interna y externa. La capacitación es también relevante, porque la localidad muestra una alta tasa de expulsión de mujeres hacia municipios vecinos en los que se dedican a empleos de servicios domésticos, mal remunerados.

En la localidad los servicios de salud carecen de lo más elemental, incluso no existe un médico que atienda permanentemente a mujeres y hombres de la población que, por otra parte, padecen enfermedades derivadas de la mala alimentación y del riego de frutas y verduras con aguas negras, lo que implica dolencias gastrointestinales severas en niñas, niños y mujeres.

La Instancia Municipal de la Mujer de Chilcuautla no es reconocida por ninguna de las personas entrevistadas en la localidad, esto implica la necesidad de una mayor presencia. En este sentido, es notable la carencia de talleres de sensibilización que induzcan a disminuir el problema de la violencia contra las mujeres que, por otra parte, muestra una intensidad muy importante en la localidad.

RECOMENDACIONES Y PROPUESTA DE POLÍTICA PÚBLICA CON PG | REGIÓN VII

Municipio de Francisco I. Madero

Localidad: **Dengantzhá**

Localidad: **San José Boxay**

Municipio de Santiago de Anaya

Localidad: **Cerritos**

Localidad: **Patria Nueva**



GRADO DE INTENSIDAD MIGRATORIA MUNICIPAL: ALTO
GRADO DE INTENSIDAD MIGRATORIA DE LA LOCALIDAD: ALTO

RECOMENDACIONES DE ACCIONES AFIRMATIVAS Y POLÍTICAS PÚBLICAS CON PG

Dengantzhá es una comunidad que requiere de un importante impulso en materia educativa y de capacitación para sus mujeres. El tamaño de la localidad exige la existencia de una escuela secundaria escolarizada y un bachillerato, en especial de carácter técnico, que permita a las y los jóvenes una opción educativa y de formación para el trabajo.

Las mujeres de la localidad requieren el impulso de la capacitación para el trabajo, aunado a tareas de sensibilización en materia de género para alcanzar la autonomía necesaria con el fin de que su actividad les permita hacer frente a la responsabilidad creciente de mujeres jefas de hogar, derivada de la migración interna y externa. La capacitación es también relevante, porque la localidad muestra una alta tasa de expulsión de mujeres hacia municipios vecinos en los que se dedican a empleos de servicios domésticos, mal remunerados.

El desarrollo de la agricultura y la minería de superficie en la localidad, exige que un creciente número de mujeres sean capacitadas y apoyadas en la utilización de métodos tecnológicamente más avanzados para obtener una producción más alta que pueda ser comercializada a partir de metodologías de producto-principio-fin.

En la localidad los servicios de salud sólo cuentan con una doctora pasante cuatro días a la semana para atender a una población creciente, integrada por familias cuya cabeza, debido a la migración, habitualmente, es una mujer.

La Instancia Municipal de la Mujer de Francisco I. Madero no es reconocida por ninguna de las personas entrevistadas en la localidad, esto implica la necesidad de una mayor presencia. En este sentido, es notable la carencia de talleres de sensibilización que induzcan a disminuir el problema de la violencia contra las mujeres que, por otra parte, muestra una intensidad muy importante en la localidad.

GRADO DE INTENSIDAD MIGRATORIA MUNICIPAL: ALTO
GRADO DE INTENSIDAD MIGRATORIA DE LA LOCALIDAD: ALTO

RECOMENDACIONES DE ACCIONES AFIRMATIVAS Y POLÍTICAS PÚBLICAS CON PG

San José Boxay es una comunidad que requiere, de manera urgente, una particular atención en materia educativa y de capacitación para sus mujeres y jóvenes. Por su tamaño la localidad debería contar, al menos, con una escuela secundaria escolarizada que permita a las y los jóvenes concluir, mínimamente, su ciclo básico obligatorio.

Las mujeres de la localidad necesitan de un importante acompañamiento multiinstitucional en varios aspectos: capacitación para el trabajo; atención a la salud; asesoría en la instalación de huertos de traspatio que les permita garantizar una alimentación mínima para ellas y sus familias; y, el impulso para la creación de redes comunitarias que favorezcan el trabajo en equipo y las soluciones colectivas ante un panorama complejo.

En la localidad los servicios de salud sólo cuentan con una doctora pasante, una vez cada quince días y carece de instalaciones para la atención médica más elemental.

La Instancia Municipal de la Mujer de Francisco I. Madero no es reconocida por ninguna de las personas entrevistadas en la localidad, esto implica la necesidad de una mayor presencia. En este sentido, es notable la carencia de talleres de sensibilización que induzcan a disminuir el problema de la violencia contra las mujeres que, por otra parte, muestra una intensidad muy importante en la localidad.

GRADO DE INTENSIDAD MIGRATORIA MUNICIPAL: ALTO
GRADO DE INTENSIDAD MIGRATORIA DE LA LOCALIDAD: MEDIO

RECOMENDACIONES DE ACCIONES AFIRMATIVAS Y POLÍTICAS PÚBLICAS CON PG

Cerritos es una comunidad que muestra prácticas positivas y que podrían servir como ejemplo para el desarrollo e integración de las mujeres en otras localidades. Llama la atención la alta capacidad de empleo que se muestra en la localidad y que hace que el grado de expulsión de mujeres y hombres al extranjero haya descendido en los últimos años. Por informes recibidos en la localidad, alrededor de 400 mujeres y hombres, cuentan con empleo. Lo que significa que una alta proporción de las personas mayores de 15 años obtienen remuneración por su trabajo.

Sin embargo, la localidad presenta importantes carencias en materia educativa, de capacitación para el trabajo y de cuidado de la salud. Sólo cuenta con educación primaria, lo que impide a sus jóvenes completar su ciclo educativo básico, derivando en un atraso importante en una localidad de la dimensión poblacional de Cerritos. Por otra parte, de acuerdo con las cifras de migración, las mujeres no tienen muchas oportunidades para migrar al exterior y lo hacen de manera intensiva hacia otros estados de la República (Distrito Federal y Estado de México), a realizar actividades de servicio doméstico con la consiguiente ruptura de lazos familiares y comunitarios que ponen en peligro una importante capacidad de organización.

La Instancia Municipal de la Mujer de Santiago de Anaya tiene una importante presencia en la localidad y proporciona asistencia psicológica y jurídica, además de aportar medicamentos para las mujeres. Este renglón es muy importante porque el Centro de Salud muestra deficiencias de atención y suministro de medicamentos muy severas.

GRADO DE INTENSIDAD MIGRATORIA MUNICIPAL: ALTO
GRADO DE INTENSIDAD MIGRATORIA DE LA LOCALIDAD: ALTO

RECOMENDACIONES DE ACCIONES AFIRMATIVAS Y POLÍTICAS PÚBLICAS CON PG

Patria Nueva es una comunidad que requiere un mejor aprovechamiento de sus opciones de capacitación para lo cual debe estimularse una participación creciente de mujeres y la apertura de un número mayor de opciones adecuadas a las condiciones productivas de la localidad.

Tomando en consideración que las estadísticas señalan que alrededor de 100 mil familias en el Estado de Hidalgo son alimentadas a partir de los huertos de traspatio organizados y mantenidos por mujeres, debería contemplarse la opción de estimular a las mujeres de Patria Nueva al desarrollo de esta práctica. Y, para ello, deberían revisarse las políticas locales para la utilización y abastecimiento de agua.

Aunque se cuenta con servicios de salud, una localidad de estas dimensiones exige la existencia de, al menos, un médico titulado y un centro de salud que cuente con suministro de medicamentos básicos de manera regular.

La Instancia Municipal de la Mujer de Santiago de Anaya, aunque opera en la localidad, no cuenta con la presencia y el prestigio suficiente entre las mujeres. Esto exige una mayor atención a las necesidades de sensibilización y una participación más intensa en materia de prevención, atención, sanción y erradicación de la violencia contra las mujeres.

RECOMENDACIONES Y PROPUESTA DE POLÍTICA PÚBLICA CON PG | REGIÓN VIII

Municipio de Metztlán

Localidad: **Fontezuelas**

Municipio de Eloxochitlán

Localidad: **Hualula (San Juan Hualula)**

Municipio de Juárez Hidalgo

Localidad: **San Lorenzo Itztacoyotla**

Municipio de San Agustín Metzquitlán

Localidad: **Carpinteros**

Municipio de Tlahuiltepa

Localidad: **Tlahuiltepa**



GRADO DE INTENSIDAD MIGRATORIA MUNICIPAL: ALTO
GRADO DE INTENSIDAD MIGRATORIA DE LA LOCALIDAD: MUY ALTO

RECOMENDACIONES DE ACCIONES AFIRMATIVAS Y POLÍTICAS PÚBLICAS CON PG

Fontezuelas es una comunidad que requiere, de manera urgente, una particular atención en materia de capacitación para el trabajo dirigida a sus mujeres y jóvenes. Además, aunque su tamaño tal vez no justifica la existencia de un plantel de educación media superior, sí requiere de programas de becas y otro tipo de apoyos a las y los jóvenes que estudian en municipios adyacentes para que no se vean en la necesidad de abandonar sus proyectos educativos.

Las mujeres de la localidad necesitan de un importante acompañamiento multiinstitucional en varios aspectos: capacitación para el trabajo; atención a la salud; asesoría en la instalación de huertos de traspatio, a partir de tecnologías de bajo consumo de agua (hidropónica, reciclado de aguas grises, etcétera), que les permita garantizar una alimentación mínima para ellas y sus familias; y, el impulso para la creación de redes comunitarias que favorezcan el trabajo en equipo y las soluciones colectivas ante un panorama complejo.

Fontezuelas está separada de la cabecera municipal que le corresponde por un accidente geográfico importante (La Barranca de Metztlán), lo que impide la comunicación efectiva de la localidad con la ciudad de Metztlán. Este tema que fue abordado por algunos de las y los entrevistados implica una revisión profunda de la reasignación de la localidad a otra demarcación municipal. Esta situación deriva en graves problemas para mujeres y jóvenes que ven canceladas

sus oportunidades debido a circunstancias como las deficiencias de transporte, la falta de agua potable, las limitaciones para acceder a mercados para sus productos agrícolas y artesanales, la imposibilidad de realizar trámites fundamentales ante las autoridades competentes, tales como actas de registro civil, denuncias y querellas ante jueces, entre otros muchos problemas.

En la localidad los servicios de salud son deficientes y carecen de instalaciones para la atención médica más elemental.

La Instancia Municipal de la Mujer de Metztlán no tiene presencia alguna en la localidad. Es posible que sus funciones puedan ser asumidas a partir de un convenio institucional por las IMM de Santiago de Anaya, Ixmiquilpan o Actopan.

GRADO DE INTENSIDAD MIGRATORIA MUNICIPAL: ALTO
GRADO DE INTENSIDAD MIGRATORIA DE LA LOCALIDAD: ALTO

**RECOMENDACIONES DE ACCIONES AFIRMATIVAS
Y POLÍTICAS PÚBLICAS CON PG**

San Juan Hualula cuenta con un importante capital humano y organizativo sobre todo, en referencia a las mujeres que participan de manera mayoritaria en las labores del campo, lo que les permite, aunado a la fertilidad de la tierra y los recursos hídricos, obtener excedentes para comercializar y obtener recursos adicionales. Sin embargo, no se han aprovechado las posibilidades de los huertos de traspatio para incorporar una mayor variedad de productos a la dieta familiar que, como en la mayoría de las localidades, muestra deficiencias derivadas del monocultivo (maíz, frijol y calabaza).

Las mujeres de la localidad necesitan de un importante acompañamiento multiinstitucional en varios aspectos. Entre ellos, vale la pena destacar la capacitación para el trabajo; atención a la salud; asesoría en la instalación de huertos de traspatio; y, el impulso para la creación de redes comunitarias que favorezcan el trabajo en equipo y las soluciones colectivas.

En la localidad los servicios de salud son deficientes y carecen de instalaciones para la atención médica más elemental, lo que obliga a sus mujeres a dirigirse al municipio de Zacualtipán para ser atendidas.

Una recomendación importante sería fortalecer la Instancia Municipal de la Mujer de Eloxochitlán que sirviera para el desarrollo de una mayor sensibilización de género en Hualula y una presencia más efectiva en el combate a la violencia contra las mujeres.

GRADO DE INTENSIDAD MIGRATORIA MUNICIPAL: ALTO
GRADO DE INTENSIDAD MIGRATORIA DE LA LOCALIDAD: ALTO

**RECOMENDACIONES DE ACCIONES AFIRMATIVAS
Y POLÍTICAS PÚBLICAS CON PG**

San Lorenzo Itztacoyotla es una localidad que requiere, de manera urgente, una particular atención en materia educativa y de capacitación para sus mujeres y jóvenes. Por su tamaño la localidad debería contar, al menos, con una escuela secundaria escolarizada que permita a las y los jóvenes concluir, mínimamente, su ciclo básico obligatorio.

Las mujeres de la localidad necesitan de un importante acompañamiento multiinstitucional en varios aspectos: capacitación para el trabajo; atención a la salud; asesoría en la instalación de huertos de traspatio que les permita garantizar una alimentación mínima para ellas y sus familias; y, el impulso para la creación de redes comunitarias que favorezcan el trabajo en equipo y las soluciones colectivas ante un panorama complejo.

Tratándose de una localidad de alto grado de expulsión, Las condiciones de vida de las mujeres que permanecen en su lugar de origen, tras la partida de sus parejas al extranjero o a otros puntos del interior de México, precisan fortalecer sus formas organizativas propias para acometer la tarea de convertir su localidad en un espacio productivo. Para ello se precisa del concurso interinstitucional con el fin de recibir atención en materia productiva y que con ello se consi-

ga una óptima utilización de los escasos recursos que reciben por la vía de las remesas.

En la localidad los servicios de salud cuentan con condiciones muy precarias y no garantizan ni siquiera los servicios mínimos.

Es urgente, por otra parte, que la Instancia Municipal de la Mujer en el municipio de Juárez Hidalgo intervenga positivamente en un espacio ganado por prácticas patriarcales. En este sentido, es notable la carencia de talleres de sensibilización que induzcan a disminuir el problema de la violencia contra las mujeres que, por otra parte, muestra una intensidad muy importante en la localidad.

GRADO DE INTENSIDAD MIGRATORIA MUNICIPAL: ALTO
GRADO DE INTENSIDAD MIGRATORIA DE LA LOCALIDAD: ALTO

RECOMENDACIONES DE ACCIONES AFIRMATIVAS Y POLÍTICAS PÚBLICAS CON PG

Carpinteros es una localidad limítrofe con el Estado de Veracruz. En materia de educación formal y capacitación para el trabajo, es preciso estimular a las y los jóvenes para que continúen sus estudios de bachillerato, para lo cual se deben instrumentar mecanismos de apoyo, vía becas o ayudas para el transporte y la alimentación de las y los jóvenes que acuden a otros municipios a proseguir sus estudios. Es preciso, asimismo, desarrollar un intenso programa de capacitación para el trabajo en mujeres con el fin de elevar su marco de oportunidades para el empleo y estimular la aparición de mujeres emprendedoras.

Las mujeres de la localidad necesitan de un importante acompañamiento multiinstitucional en varios aspectos: capacitación para el trabajo; atención a la salud; asesoría en la instalación de huertos de traspatio que les permita garantizar una alimentación mínima para ellas y sus familias; y, el impulso para la creación de redes comunitarias que favorezcan el trabajo en equipo y las soluciones colectivas.

En la localidad los servicios de salud han provocado ya airadas quejas de sus mujeres y sólo han recibido paliativos que no proporcionan ni siquiera los servicios mínimos.

Es urgente, por otra parte, la presencia más permanente de la Instancia Municipal de la Mujer de San Agustín Metzquitlán para intervenir positivamente en un espacio donde la desigualdad de género se encuentra naturalizada. En este sentido, es notable la carencia de talleres de sensibilización que induzcan a disminuir el problema de la violencia contra las mujeres.

GRADO DE INTENSIDAD MIGRATORIA MUNICIPAL: MUY ALTO
GRADO DE INTENSIDAD MIGRATORIA DE LA LOCALIDAD: ALTO

RECOMENDACIONES DE ACCIONES AFIRMATIVAS Y POLÍTICAS PÚBLICAS CON PG

Aunque Tlahuiltepa es cabecera municipal, muestra la problemática de una localidad de pequeño tamaño. En materia de educación formal y capacitación para el trabajo, existen buenas prácticas en cuanto el apoyo a jóvenes mujeres y hombres que son apoyados por la Presidencia municipal para que continúen sus estudios de bachillerato en la localidad de Santiago Acapa a partir de ayudas para el transporte y hospedaje. Sin embargo, es preciso, asimismo, desarrollar un intenso programa de capacitación para el trabajo en mujeres con el fin de elevar su marco de oportunidades para el empleo y estimular la aparición de mujeres emprendedoras.

Las mujeres de la localidad necesitan de un importante acompañamiento multiinstitucional en varios aspectos: capacitación para el trabajo; atención a la salud; asesoría en la instalación de huertos de traspatio que les permita garantizar una alimentación mínima para ellas y sus familias; y, el impulso para la creación de redes comunitarias que favorezcan el trabajo en equipo y las soluciones colectivas.

En la localidad los servicios de salud han provocado ya airadas quejas de sus mujeres y hombres y sólo han recibido paliativos que no garantizan ni siquiera los servicios mínimos necesarios.

Es urgente, por otra parte, la presencia más permanente de la Instancia Municipal de la Mujer de Tlahuiltepa para intervenir positivamente en un espacio donde las diferencias de género se encuentran naturalizadas. En este sentido, es notable la carencia de talleres de sensibilización que induzcan a disminuir el problema de la violencia contra las mujeres.

RECOMENDACIONES Y PROPUESTA DE POLÍTICA PÚBLICA CON PG | REGIÓN XIII

Municipio de Tenango de Doria

Localidad: **San Nicolás**

Localidad: **San Pablo El Grande**

Localidad: **Santa Mónica**

Municipio de Metepec

Localidad: **Estación De Apulco**



GRADO DE INTENSIDAD MIGRATORIA MUNICIPAL: ALTO
GRADO DE INTENSIDAD MIGRATORIA DE LA LOCALIDAD: MUY ALTO

RECOMENDACIONES DE ACCIONES AFIRMATIVAS Y POLÍTICAS PÚBLICAS CON PG

La descomposición social derivada, entre otras cosas, por la falta de oportunidades para acceder a una vida digna y la migración de sus mujeres y hombres hacia destinos interiores y el extranjero, ha hecho presa de esta comunidad indígena del Oriente del Estado. El conjunto de soluciones que precisa esta localidad atraviesa por varios aspectos. En primera instancia, es necesario fortalecer las opciones productivas que brinda el campo para el desarrollo de la agricultura y la ganadería, a pequeña y mediana escala, para generar modos de subsistencia a partir de la implantación de cultivos de exportación –como el café– y el desarrollo de mecanismos comerciales que eviten el intermediarismo y faciliten la distribución y venta de sus productos. Por otra parte, deben estimularse, sobre todo entre las mujeres, las labores artesanales abriendo mercados a sus productos en corredores turísticos y a través de la Dirección General de Fomento a la Artesanía.

En cuanto a la educación, es necesario impulsar la construcción de una secundaria formal que atienda las necesidades del ciclo básico educativo y establecer los acuerdos que permitan construir un bachillerato en un futuro cercano.

Por último, vale la pena pensar en la actuación de las áreas de fomento a la cultura del Estado de Hidalgo para que, con el debido respeto a las tradiciones de los lugareños, desarrollen un serie de

actividades tendientes a estimular las buenas prácticas sociales que favorezcan el combate a la delincuencia, al alcoholismo y a la persistente desigualdad de género.

Es urgente mejorar las vías de comunicación y el transporte de pasajeros ya que la localidad resulta prácticamente inaccesible.

La Instancia Municipal de la Mujer de Tenango de Doria debe manifestar una presencia más intensa en esta localidad para profundizar en materia de sensibilización de género y actuar en el combate a la creciente violencia contra las mujeres.

GRADO DE INTENSIDAD MIGRATORIA MUNICIPAL: ALTO
GRADO DE INTENSIDAD MIGRATORIA DE LA LOCALIDAD: MUY ALTO

RECOMENDACIONES DE ACCIONES AFIRMATIVAS Y POLÍTICAS PÚBLICAS CON PG

Aunque las condiciones socioeconómicas no se presentan tan severas como en la vecina San Nicolás, los problemas que se generan de la descomposición social derivada, entre otras cosas, por la falta de oportunidades de las mujeres para acceder a una vida digna. El conjunto de soluciones que precisa esta localidad atraviesa por varios aspectos. En primera instancia, es necesario fortalecer las opciones productivas que brinda el campo para el desarrollo de la agricultura y la ganadería, a pequeña y mediana escala, para generar modos de subsistencia a partir de la implantación de cultivos de exportación – como el café– y el desarrollo de mecanismos comerciales que eviten el intermediarismo y faciliten la distribución y venta de los productos. Por otra parte, deben estimularse, sobre todo entre las mujeres, las labores artesanales, en particular, los maravillosos tenangos, dibujados o bordados, abriendo mercados a sus productos en corredores turísticos y a través de la Dirección General de Fomento a la Artesanía.

En cuanto a la educación, es necesario impulsar la construcción de una secundaria formal que atienda las necesidades del ciclo básico educativo y establecer los acuerdos que permitan construir un bachillerato en un futuro cercano. Lo anterior, con el propósito de generar opciones educativas a las mujeres que les permitan una mejor formación profesional que derive en empleos mejor remunerados, tanto

para las migrantes como para las mujeres que permanecen en sus lugares de origen.

Es urgente mejorar las vías de comunicación y el transporte de pasajeros ya que la localidad resulta prácticamente inaccesible, con lo que las posibilidades de comercialización se reducen drásticamente.

La Instancia Municipal de la Mujer de Tenango de Doria se muestra inexistente en la localidad de San Pablo El Grande, propiciando una profunda discriminación hacia las mujeres y estimulando la violencia hacia ellas que alcanza grados muy altos.

GRADO DE INTENSIDAD MIGRATORIA MUNICIPAL: ALTO
GRADO DE INTENSIDAD MIGRATORIA DE LA LOCALIDAD: MUY ALTO

RECOMENDACIONES DE ACCIONES AFIRMATIVAS Y POLÍTICAS PÚBLICAS CON PG

Aunque las condiciones socioeconómicas son compartidas con las vecinas San Nicolás y San Pablo El Grande, los problemas que se generan de la descomposición social derivada, entre otras cosas, por la falta de oportunidades para acceder a una vida digna, hacen difíciles las condiciones para las mujeres de Santa Mónica. El conjunto de soluciones que precisa esta localidad atraviesa por varios aspectos. En primera instancia, es necesario fortalecer las opciones productivas para mujeres que brinda el campo para el desarrollo de la agricultura y la ganadería, a pequeña y mediana escala y la ampliación de mecanismos comerciales que eviten el intermediarismo y faciliten la distribución y venta de los productos. Por otra parte, deben estimularse, sobre todo entre las mujeres, las labores artesanales, abriendo mercados a sus productos en corredores turísticos y a través de la Dirección General de Fomento a la Artesanía.

En cuanto a la educación, es necesario impulsar la construcción de una secundaria formal que atienda las necesidades del ciclo básico educativo y establecer facilidades para que las y los jóvenes puedan continuar con su ciclo de educación media superior para abatir el rezago que representa el hecho de que sólo 1 de cada 10 estudiantes que terminan el ciclo básico pueda continuar con su educación.

Es urgente mejorar las vías de comunicación y el transporte de pasajeros ya que la localidad resulta de difícil acceso.

La Instancia Municipal de la Mujer de Tenango de Doria se muestra inexistente en la localidad de Santa Mónica, propiciando una profunda discriminación hacia las mujeres y estimulando la violencia hacia ellas que alcanza, en la localidad, grados muy altos.

GRADO DE INTENSIDAD MIGRATORIA MUNICIPAL: ALTO
GRADO DE INTENSIDAD MIGRATORIA DE LA LOCALIDAD: ALTO

RECOMENDACIONES DE ACCIONES AFIRMATIVAS Y POLÍTICAS PÚBLICAS CON PG

Estación de Apulco es una localidad con una importante tradición histórica. Su ubicación y la vocación de su suelo favorecen la construcción de unidades de producción en varios aspectos. Sin embargo, no se han explorado sus condiciones para el desarrollo de pequeñas industrias agrícolas, mineras y turísticas que permitirían a las mujeres de la localidad una importante posibilidad de inversión de los recursos derivados de la migración. Sería importante la participación de algunas áreas institucionales estatales y municipales para orientar a las mujeres en el mejor aprovechamiento de sus recursos. No se han aprovechado, tampoco, las posibilidades de los huertos de traspatio para incorporar una mayor variedad de productos a la dieta familiar que, como en la mayoría de las localidades, muestra deficiencias derivadas del monocultivo (maíz, frijol y calabaza).

Las mujeres de la localidad necesitan de un importante acompañamiento en varios aspectos: capacitación para el trabajo; atención a la salud; asesoría en la instalación de huertos de traspatio; y, el impulso para la creación de redes comunitarias que favorezcan el trabajo en equipo y las soluciones colectivas.

En la localidad los servicios de salud son deficientes y han provocado la molestia de mujeres y hombres de la localidad, lo que debe ser un llamado de atención para las autoridades de salud del municipio y del Estado.

Sería importante que la Instancia Municipal de la Mujer de Metepec se involucrara de manera más activa en el desarrollo de una mayor sensibilización de género en Estación de Apulco y mostrara más presente en el combate a la violencia contra las mujeres.

RECOMENDACIONES Y PROPUESTA DE POLÍTICA PÚBLICA CON PG | REGIÓN XV

Municipio de Atotonilco el Grande

Localidad: **La Estancia**

Localidad: **Los Sabinos**

Localidad: **Tiltepec**

Municipio de Acatlán

Localidad: **Almolya**

Localidad: **Metepec Primero**

Localidad: **San Dionisio**

Municipio de Huasca de Ocampo

Localidad: **Río Seco Puente de Doria**

Localidad: **San José Ocotillos**

Localidad: **Tlaxocoyucan**

Localidad: **Huasca**

Municipio de Omitlán de Juárez

Localidad: **San Antonio El Paso**



GRADO DE INTENSIDAD MIGRATORIA MUNICIPAL: MUY ALTO
GRADO DE INTENSIDAD MIGRATORIA DE LA LOCALIDAD: ALTO

RECOMENDACIONES DE ACCIONES AFIRMATIVAS Y POLÍTICAS PÚBLICAS CON PG

La Estancia es una localidad de dimensiones importantes. Su ubicación y la vocación de su suelo favorecen la construcción de unidades de producción en varios aspectos. Sin embargo, no se han explorado sus condiciones para el desarrollo de pequeñas industrias agrícolas, y pecuarias que permitirían a las mujeres de la localidad una importante posibilidad de inversión de los recursos derivados de la migración.

Sería importante la participación de algunas áreas institucionales estatales y municipales para orientar a las mujeres en el mejor aprovechamiento de sus recursos. No se han aprovechado, tampoco, las posibilidades de los huertos de traspatio para incorporar una mayor variedad de productos a la dieta familiar que, como en la mayoría de las localidades, muestra deficiencias derivadas del monocultivo (maíz, frijol y calabaza).

Las mujeres de la localidad necesitan de un importante acompañamiento en varios aspectos: capacitación para el trabajo; atención a la salud; asesoría en la instalación de huertos de traspatio; y, el impulso para la creación de redes comunitarias que favorezcan el trabajo en equipo y las soluciones colectivas.

Sería importante que la Instancia Municipal de la Mujer de Atotonilco el Grande se involucrara de manera más activa en el desarrollo de una mayor sensibilización de género en La Estancia y se mostrara más presente en el combate a la violencia contra las mujeres que muestra ciertos signos de gravedad.

GRADO DE INTENSIDAD MIGRATORIA MUNICIPAL: MUY ALTO
GRADO DE INTENSIDAD MIGRATORIA DE LA LOCALIDAD: MUY ALTO

RECOMENDACIONES DE ACCIONES AFIRMATIVAS Y POLÍTICAS PÚBLICAS CON PG

Los Sabinos es una localidad de dimensiones importantes. Su ubicación y la vocación de su suelo favorecen la construcción de unidades de producción en varios aspectos. Sin embargo, no se han explorado sus condiciones para el desarrollo de pequeñas industrias agrícolas, y pecuarias que permitirían a las mujeres de la localidad una importante posibilidad de inversión de los recursos derivados de la migración. Sería importante la participación de algunas áreas institucionales estatales y municipales para orientar a las mujeres en el mejor aprovechamiento de sus recursos. No se han aprovechado, tampoco, las posibilidades de los huertos de traspatio para incorporar una mayor variedad de productos a la dieta familiar que, como en la mayoría de las localidades, muestra deficiencias derivadas del monocultivo (maíz y frijol).

En términos de la educación formal, una comunidad de las dimensiones de Los Sabinos, exige contar con una escuela secundaria que garantice la conclusión del ciclo básico a las y los jóvenes de la localidad y promover la construcción de una escuela de nivel medio superior que permita continuar con la capacitación para el trabajo, en especial, de las mujeres que desde muy jóvenes (12 o 13 años), salen a trabajar a las maquiladoras a recibir salarios que no les permiten alcanzar una vida digna.

En Los Sabinos, se nota una alta concentración de la riqueza que se expresa en el control sobre los recursos hídricos y las tierras de riego. Esto impide que la mayoría de la población, en particular las mujeres jefas de familia, tengan acceso a mejores condiciones para la producción de sus parcelas agrícolas.

Las mujeres de la localidad necesitan de un importante acompañamiento en varios aspectos: capacitación para el trabajo; atención a la salud; asesoría en la instalación de huertos de traspatio; y, el impulso para la creación de redes comunitarias que favorezcan el trabajo en equipo y las soluciones colectivas.

Sería importante que la Instancia Municipal de la Mujer de Atotonilco el Grande se involucrara de manera más activa en el desarrollo de una mayor sensibilización de género en Los Sabinos y se mostrara más presente en el combate a la violencia contra las mujeres que muestra algunos signos de gravedad.

GRADO DE INTENSIDAD MIGRATORIA MUNICIPAL: MUY ALTO
GRADO DE INTENSIDAD MIGRATORIA DE LA LOCALIDAD: MEDIO

RECOMENDACIONES DE ACCIONES AFIRMATIVAS Y POLÍTICAS PÚBLICAS CON PG

Tiltepec es una localidad de dimensiones importantes. Sería importante la participación de algunas áreas institucionales estatales y municipales para orientar a las mujeres en el mejor aprovechamiento de los escasos recursos que genera la migración. No se han aprovechado, tampoco, las posibilidades de los huertos de traspatio a partir de tecnologías que optimicen la utilización de agua para incorporar una mayor variedad de productos a la dieta familiar que, como en la mayoría de las localidades, muestra deficiencias derivadas del monocultivo (maíz y frijol).

En términos de la educación formal, una comunidad de las dimensiones de Tiltepec, exige contar con una escuela secundaria que garantice la conclusión del ciclo básico a las y los jóvenes de la localidad y promover la construcción de una escuela de nivel medio superior que permita continuar con la capacitación para el trabajo, en especial, de las mujeres que desde muy jóvenes (12 o 13 años), salen a trabajar en el servicio doméstico y reciben salarios que no les permiten alcanzar una vida digna.

Las mujeres de la localidad necesitan de un importante acompañamiento en varios aspectos: capacitación para el trabajo; atención a la salud; asesoría en la instalación de huertos de traspatio; y, el impulso para la creación de redes comunitarias que favorezcan el trabajo en equipo y las soluciones colectivas.

Sería importante que la Instancia Municipal de la Mujer de Atotonilco el Grande se involucrara activamente en el desarrollo de una mayor sensibilización de género en Tiltepec y mostrara presencia en el combate a la violencia contra las mujeres que muestra signos ciertos de gravedad.

GRADO DE INTENSIDAD MIGRATORIA MUNICIPAL: MUY ALTO
GRADO DE INTENSIDAD MIGRATORIA DE LA LOCALIDAD: ALTO

RECOMENDACIONES DE ACCIONES AFIRMATIVAS Y POLÍTICAS PÚBLICAS CON PG

Las autoridades locales muestran interés en el desarrollo de huertos de traspatio o familiares, para lo cual iniciaron el reparto de semillas mejoradas. Valdría la pena dar seguimiento a estas actividades para que las mujeres de Almoloya cuenten con capacitación y asistencia técnica con el fin de que obtengan recursos alimenticios invaluable para ellas y sus familias.

El conjunto de soluciones que precisa esta localidad atraviesa por varios aspectos. En primera instancia, es necesario fortalecer las opciones productivas que brinda el campo para el desarrollo de la agricultura y la ganadería, a pequeña y mediana escala, para generar modos de subsistencia a partir de la implantación de cultivos que fortalezcan a la industria lechera y derivados, así como el desarrollo de mecanismos comerciales que eviten el intermediarismo y faciliten la distribución y venta de los productos. Deben desarrollarse proyectos que permitan la construcción de unidades productivas de mujeres organizadas que a partir de las remesas que, a decir de los lugareños, representa el 40 por ciento de los ingresos de la localidad, se construyan opciones que amplíen las oportunidades de las mujeres que permanecen en sus lugares de origen y generar opciones de empleo a otras.

En cuanto a la educación, es necesario impulsar la construcción de una secundaria formal que atienda las necesidades del ciclo básico

educativo y establecer los acuerdos que permitan construir un bachillerato en un futuro cercano para evitar que las y los jóvenes tengan que viajar a la cabecera municipal para continuar con sus estudios.

Sería importante que la Instancia Municipal de la Mujer de Acatlán se involucrara activamente en el desarrollo de una mayor sensibilización de género en Almoloya y mostrara presencia en el combate a la violencia contra las mujeres que muestra signos ciertos de gravedad.

GRADO DE INTENSIDAD MIGRATORIA MUNICIPAL: MUY ALTO
GRADO DE INTENSIDAD MIGRATORIA DE LA LOCALIDAD: MEDIO

RECOMENDACIONES DE ACCIONES AFIRMATIVAS Y POLÍTICAS PÚBLICAS CON PG

El conjunto de soluciones que precisa esta localidad atraviesa por varios aspectos. En primera instancia, es necesario fortalecer las opciones productivas que brinda el campo para el desarrollo de la agricultura y la ganadería, a pequeña y mediana escala, para generar modos de subsistencia a partir de la implantación de cultivos que fortalezcan a la industria lechera y derivados, así como el desarrollo de mecanismos comerciales que eviten el intermediarismo y faciliten la distribución y venta de los productos.

Deben tomarse medidas para fortalecer las capacidades para el trabajo de modo que las mujeres tengan posibilidades de empleo diferentes a las que ofrece la industria maquiladora ubicada en Tulancingo que genera condiciones de trabajo difíciles y bajos salarios. Es necesario fortalecer iniciativas que promuevan la instalación de huertos de traspatio para dinamizar la economía de las mujeres jefas de familia.

Sería importante que la Instancia Municipal de la Mujer de Acatlán se involucrara activamente en el desarrollo de una mayor sensibilización de género en Metepéc Primero y mostrara presencia en el combate a la violencia contra las mujeres que muestra signos ciertos de gravedad.

GRADO DE INTENSIDAD MIGRATORIA MUNICIPAL: MUY ALTO
GRADO DE INTENSIDAD MIGRATORIA DE LA LOCALIDAD: MUY ALTO

RECOMENDACIONES DE ACCIONES AFIRMATIVAS Y POLÍTICAS PÚBLICAS CON PG

Es necesario fortalecer las opciones productivas que brinda el campo para el desarrollo de la agricultura y la ganadería, a pequeña y mediana escala, así como el desarrollo de mecanismos comerciales que eviten el intermediarismo y faciliten la distribución y venta de los productos. Es necesario fortalecer iniciativas que promuevan la instalación de huertos de traspatio para dinamizar la economía de las mujeres que permanecen en su lugar de origen.

Deben tomarse medidas para fortalecer las capacidades para el trabajo de modo que las mujeres accedan a mejores oportunidades.

Valdría la pena, de acuerdo con las dimensiones de la localidad, incorporar una escuela secundaria que atienda a las y los jóvenes y evite el abandono de sus estudios básicos. Es urgente desarrollar programas de capacitación para el trabajo en mujeres, tanto para las que migran como para las que permanecen en su localidad.

Resultaría relevante que la Instancia Municipal de la Mujer de Acatlán se involucrara más activamente en el desarrollo de una mayor sensibilización de género en San Dionisio y, aunque su presencia es aún reciente, trabajara intensamente en el combate a la violencia contra las mujeres que muestra algunos signos de gravedad.

GRADO DE INTENSIDAD MIGRATORIA MUNICIPAL: MUY ALTO
GRADO DE INTENSIDAD MIGRATORIA DE LA LOCALIDAD: ALTO

RECOMENDACIONES DE ACCIONES AFIRMATIVAS Y POLÍTICAS PÚBLICAS CON PG

La localidad muestra una fuerte reducción de las oportunidades, particularmente para las mujeres, ya que no existen espacios laborales remunerados para desarrollar su profesión. Aunque Río Seco Puente de Doria es una localidad conurbada con la cabecera municipal de Huasca, no disfruta de los beneficios de la cercanía y se muestra como aislada y sin oportunidades. Es necesario fortalecer las opciones productivas que brinda el campo para el desarrollo de la agricultura y la ganadería, a pequeña y mediana escala, así como el desarrollo de mecanismos comerciales que eviten el intermediarismo y faciliten la distribución y venta de los productos. Es necesario fortalecer iniciativas que promuevan la instalación de huertos de traspatio para dinamizar la economía de las mujeres que permanecen en su lugar de origen.

Deben tomarse medidas para fortalecer las capacidades para el trabajo de modo que las mujeres accedan a mejores oportunidades.

Valdría la pena, de acuerdo con las dimensiones de la localidad, incorporar una escuela secundaria que atienda a las y los jóvenes y evite el abandono de sus estudios básicos. Es urgente desarrollar programas de capacitación para el trabajo en mujeres, tanto para las que migran como para las que permanecen en su localidad.

Resultaría relevante que la Instancia Municipal de la Mujer de Huasca se involucrara más activamente en el desarrollo de una mayor sensibilización de género en Río Seco Puente de Doria, pues su presencia es desconocida por las mujeres de la localidad.

GRADO DE INTENSIDAD MIGRATORIA MUNICIPAL: MUY ALTO
GRADO DE INTENSIDAD MIGRATORIA DE LA LOCALIDAD: ALTO

**RECOMENDACIONES DE ACCIONES AFIRMATIVAS
Y POLÍTICAS PÚBLICAS CON PG**

Deben tomarse medidas para fortalecer las capacidades para el trabajo de modo que las mujeres accedan a mejores oportunidades.

Valdría la pena, de acuerdo con las dimensiones de la localidad, incorporar una escuela secundaria que atienda a las y los jóvenes y evite el abandono de sus estudios básicos. Es urgente desarrollar programas de capacitación para el trabajo en mujeres, tanto para las que migran como para las que permanecen en su localidad.

Resultaría relevante que la Instancia Municipal de la Mujer de Huasca se involucrara más activamente en el desarrollo de una mayor sensibilización de género en Río Seco Puente de Doria, pues su presencia es desconocida por las mujeres de la localidad.

GRADO DE INTENSIDAD MIGRATORIA MUNICIPAL: MUY ALTO
GRADO DE INTENSIDAD MIGRATORIA DE LA LOCALIDAD: ALTO

RECOMENDACIONES DE ACCIONES AFIRMATIVAS Y POLÍTICAS PÚBLICAS CON PG

La localidad muestra una fuerte reducción de las oportunidades, particularmente para las mujeres, ya que no existen espacios laborales remunerados para desarrollar su profesión. Es necesario fortalecer las opciones productivas que brinda el campo para el desarrollo de la agricultura y la ganadería, a pequeña y mediana escala, así como el desarrollo de mecanismos comerciales que eviten el intermediarismo y faciliten la distribución y venta de los productos. Es necesario fortalecer iniciativas que promuevan la instalación de huertos de traspatio para dinamizar la economía de las mujeres que permanecen en su lugar de origen.

Deben tomarse medidas para fortalecer las capacidades para el trabajo de modo que las mujeres accedan a mejores oportunidades.

Valdría la pena, de acuerdo con las dimensiones de la localidad, incorporar un bachillerato que atienda a las y los jóvenes y evite el abandono de sus estudios básicos. Es urgente desarrollar programas de capacitación para el trabajo en mujeres, tanto para las que migran como para las que permanecen en su localidad.

Resultaría relevante que la Instancia Municipal de la Mujer de Huasca se involucrara más activamente en el desarrollo de una mayor sensibilización de género en Tlaxocoyucan, pues su presencia es desconocida por las mujeres de la localidad.

GRADO DE INTENSIDAD MIGRATORIA MUNICIPAL: MUY ALTO
GRADO DE INTENSIDAD MIGRATORIA DE LA LOCALIDAD: ALTO

RECOMENDACIONES DE ACCIONES AFIRMATIVAS Y POLÍTICAS PÚBLICAS CON PG

Huasca de Ocampo es la cabecera municipal y fue distinguida con el nombramiento de “Pueblo mágico” lo que abrió un conjunto de oportunidades que, por desgracia no han sido cabalmente utilizadas por las mujeres en la localidad. Aprovechando adicionalmente la atención que la Instancia Municipal de Mujeres ha dado en términos de sensibilización y desarrollo de proyectos productivos, deberían hacerse esfuerzos concertados para que las mujeres de la localidad contaran con un mejor acceso a las oportunidades para ellas y sus familias.

Las mujeres deberían estar involucradas en el desarrollo colectivo de empresas turísticas que le dieran cobertura a la regular afluencia de visitantes a través de programas de competitividad que estimulen y capaciten otro tipo de habilidades diferentes a las del trabajo doméstico. Por ejemplo, el desarrollo de proyectos de turismo rural, de cooperativas de producción artesanal, de hostelería y restauración basada en las características de la región y alimentos producidos en el entorno.

GRADO DE INTENSIDAD MIGRATORIA MUNICIPAL: ALTO
GRADO DE INTENSIDAD MIGRATORIA DE LA LOCALIDAD: ALTO

RECOMENDACIONES DE ACCIONES AFIRMATIVAS Y POLÍTICAS PÚBLICAS CON PG

La localidad muestra una fuerte reducción de las oportunidades, particularmente para las mujeres, ya que no existen espacios laborales remunerados para desarrollar su profesión. Es necesario fortalecer las opciones productivas que brinda el campo para el desarrollo de la agricultura y la ganadería, a pequeña y mediana escala, así como el desarrollo de mecanismos comerciales que eviten el intermediarismo y faciliten la distribución y venta de los productos.

Por otra parte, es muy importante potenciar iniciativas que promuevan la instalación de huertos de traspatio para dinamizar la economía de las mujeres que permanecen en su lugar de origen, de manera que tengan acceso a una mejor alimentación, tanto ellas como sus familias.

Deben tomarse medidas para fortalecer las capacidades para el trabajo de modo que las mujeres accedan a mejores oportunidades al ingresar al mercado laboral.

Valdría la pena, de acuerdo con las dimensiones de la localidad, incorporar una secundaria escolarizada y un bachillerato que atienda a las y los jóvenes y evite el abandono de sus estudios básicos y profesionales. Es urgente desarrollar programas de capacitación para el trabajo en mujeres, tanto para las que migran como para las que permanecen en su localidad.

Resultaría relevante que la Instancia Municipal de la Mujer de Omitlán de Juárez se involucrara más activamente en el desarrollo de una mayor sensibilización de género en San Antonio El Paso, pues su presencia es desconocida por las mujeres de la localidad.

RECOMENDACIONES Y PROPUESTA DE POLÍTICA PÚBLICA CON PG | REGIÓN XVI

Municipio de Jacala de Ledezma

Localidad: **Jacala**

Municipio de Chapulhuacán

Localidad: **Santa Ana de Allende**

Municipio de La Misión

Localidad: **La Misión**

Municipio de Pisaflores

Localidad: **Pisaflores**



GRADO DE INTENSIDAD MIGRATORIA MUNICIPAL: MUY ALTO
GRADO DE INTENSIDAD MIGRATORIA DE LA LOCALIDAD: ALTO

RECOMENDACIONES DE ACCIONES AFIRMATIVAS Y POLÍTICAS PÚBLICAS CON PG

Jacala es la cabecera municipal y una cuenta con una población importante. Esto favorece la incorporación de algunas prácticas virtuosas en relación con el interés de tecnificar la producción agrícola, aunque subsisten los viejos resabios rurales en relación con la escasa participación de las mujeres en estos procesos.

Debería recomendarse la incorporación organizada de mujeres, sobre todo aquellas cuyas parejas se encuentran en Estados Unidos y que deben aprender a utilizar la agricultura como una importante forma de subsistencia para ellas y sus familias.

Una de las acciones más importantes es estimular y fortalecer las iniciativas de gobernantes municipales y delegados de localidades dirigidas a superar las causas que provocan la migración de su población. Este es el caso de Jacala, donde se han emprendido acciones tendientes a facilitar la instrumentación de huertos familiares y se ha apoyado con incipientes proyectos la tecnificación de la agricultura.

Por ello, es más urgente que nunca, capacitar a las mujeres del municipio de Jacala con el fin de que desarrollen sus aptitudes para el trabajo agrícola de alto rendimiento, y con ello abrir el abanico de oportunidades para sus mujeres y hombres.

La Instancia Municipal de las Mujeres de Jacala debe superar su etapa formativa y destinar sus recursos materiales y humanos a un proceso de acompañamiento de las mujeres de la localidad y otras localidades cercanas, que permita el adelantamiento de sus derechos y se combatan la violencia y la desigualdad en la demarcación.

GRADO DE INTENSIDAD MIGRATORIA MUNICIPAL: ALTO
GRADO DE INTENSIDAD MIGRATORIA DE LA LOCALIDAD: ALTO

RECOMENDACIONES DE ACCIONES AFIRMATIVAS Y POLÍTICAS PÚBLICAS CON PG

Santa Ana de Allende es una importante población del norteño municipio de Chapulhuacán. Sin embargo, muestra una serie de valores en cuanto a la migración femenina que inducen a pensar en la necesidad urgente de incorporar un proyecto interinstitucional de trabajo que mejore las condiciones de vida de las mujeres que migran y las que permanecen en su lugar de origen.

La educación, auspiciada con cuotas comunitarias, resulta onerosa; la salud de las mujeres se encuentra en peligro debido a la falta de atención de las autoridades de salud que mantienen en el lugar a un ineficiente personal médico y obligan a las mujeres de esta localidad a atenderse en clínicas particulares en el vecino estado de San Luis Potosí (Tamazunchale). Por otra parte, el nivel educativo de las mujeres de Santa Ana de Allende exige la elaboración de programas de capacitación para el trabajo de manera que puedan acceder a mejores oportunidades de empleo mejor remunerado, tanto a través de la migración como en su propia localidad.

La Instancia Municipal de la Mujer de Chapulhuacán es prácticamente desconocida por las Mujeres de Santa Ana de Allende, cuestión totalmente injustificada, dada la cercanía de la cabecera municipal y la importancia de esta localidad para la demarcación.

GRADO DE INTENSIDAD MIGRATORIA MUNICIPAL: MUY ALTO
GRADO DE INTENSIDAD MIGRATORIA DE LA LOCALIDAD: ALTO

**RECOMENDACIONES DE ACCIONES AFIRMATIVAS
Y POLÍTICAS PÚBLICAS CON PG**

La Misión, aunque es una pequeña localidad de poco más de 500 habitantes, disfruta de su rango de cabecera municipal lo que le permite desarrollar prácticas positivas a favor de sus mujeres. De cualquier forma, sería importante insistir en la necesidad de un mayor nivel de capacitación para el trabajo dirigida a mujeres, una atención más decidida a que las y los jóvenes de la demarcación continúen su formación educativa y profesional y, poner especial atención, en aspectos como abrir los mecanismos comerciales para la venta de productos elaborados por mujeres tales como artesanías y excedentes agrícolas.

La Instancia Municipal de las Mujeres de La Misión parece haber superado sus dificultades iniciales y hoy cuenta con un protocolo de atención a los problemas de acompañamiento jurídico y psicológico a las mujeres que lo requieren.

GRADO DE INTENSIDAD MIGRATORIA MUNICIPAL: MUY ALTO
GRADO DE INTENSIDAD MIGRATORIA DE LA LOCALIDAD: ALTO

RECOMENDACIONES DE ACCIONES AFIRMATIVAS Y POLÍTICAS PÚBLICAS CON PG

Pisaflores es una importante población, cabecera de su municipio, ubicada en las inmediaciones de la Huasteca. Sus características fisiográficas le confieren un perfil muy especial. Aunque muestra problemas vinculados a la falta de recursos hídricos, la abundante lluvia permitiría, con la incorporación de elementos tecnológicos y de mujeres capacitadas en su operación, obtener una alta rentabilidad de la tierra. Un aspecto importante, en este sentido, es también la necesidad de establecer mejores vías de comunicación para la comercialización de los productos agrícolas de la localidad.

Otro tipo de opciones productivas para las mujeres que permanecen en Pisaflores, sería desarrollar programas de producción-inicio-fin que facilitaran la conservación de los abundantes productos de la región con el objetivo de obtener una ventaja en su comercialización.

Por otra parte, y por tratarse de la cabecera municipal las mujeres de Pisaflores cuentan con escuelas para desarrollar sus capacidades de trabajo, pero, la oferta educativa es muy limitada y sólo sirve para reafirmar los roles de género que impiden alcanzar la igualdad real entre mujeres y hombres.

Si lo anterior fuera poco, la Instancia Municipal de Mujeres de Pisaflores, de reciente creación, ofrece talleres sobre temáticas que nue-

vamente refuerzan los roles de género e impiden que la mujer se identifique con procesos productivos que la hagan autosuficiente. Por ello, sería necesario modificar el sentido de esos talleres y propiciar una mayor sensibilización en materia de género, capacitándolas para el trabajo en áreas más competitivas.

RECOMENDACIONES Y PROPUESTA DE POLÍTICA PÚBLICA CON PG | REGIÓN XVII

Municipio de Tianguistengo

Localidad: **Tianguistengo**



GRADO DE INTENSIDAD MIGRATORIA MUNICIPAL: ALTO
GRADO DE INTENSIDAD MIGRATORIA DE LA LOCALIDAD: MEDIO

**RECOMENDACIONES DE ACCIONES AFIRMATIVAS
Y POLÍTICAS PÚBLICAS CON PG**

Tianguistengo es una importante población, cabecera de su municipio. Recientemente se vio beneficiada por la construcción de una carretera que la une hacia Xochicoatlán que representa una vía alterna para dirigirse hacia el norte desde esta localidad. En Tianguistengo parecen establecidas buenas condiciones para el desarrollo de las mujeres estimuladas por algunas prácticas virtuosas desarrolladas por la Instancia Municipal de las Mujeres de la de marcación, tales como estimularlas a partir de créditos a la palabra para constituir pequeñas unidades productivas, tanto individuales como colectivas. Cuentan además con a la educación desde los niveles básicos hasta la Normal Superior, instalada en sus inmediaciones, además de escuelas técnicas de educación media superior.

Bibliografía

- Barrera, B. y Oemichen, C., eds. (2000), *Migración y relaciones de género en México*, México: GIMTRAP e Instituto de Investigaciones Antropológicas-UNAM.
- Baudin, T. et al (1978), "Women and Immigrants: marginal workers?", en Crounc y Pizzorno, A. (eds.), *The Resurgence of Class Conflict in Western Europe Since 1968. Comparative Analysis*, Vol. 2, Londres: The Macmillan Press.
- Blanco, C. (2000), *Las migraciones contemporáneas*, Madrid: Alianza Editorial.
- Castles, S. y Miller, M.J. (2005), *La era de la migración: movimientos internacionales de población en el mundo moderno*, México: Miguel Ángel Porrúa.
- Castles, S. y Kisack, G. (1973), *Immigrantes Workers and Class Structure in Western Europe*, Londres: Oxford University Press.
- Cámara de Diputados LX Legislatura (2008), *Estudio sobre los efectos de la migración en las mujeres*, México: Centro de Estudios para el Adelanto de las Mujeres y Equidad de Género.
- Cordero, B. L. (2007), *Ser trabajador transnacional: clase, hegemonía y cultura en un circuito migratorio internacional*, Puebla: Benemérita Universidad Autónoma de Puebla-Consejo Nacional de Ciencia y Tecnología.
- Corona, R. (2003), "Indicadores censales a escala de hogares sobre población indígena", en Francois Larigue y André Quesnel (coords.), *Las dinámicas de la población indígena. Cuestiones y debates actuales en México*, México: Centro de Investigación y Estudios Superiores en Antropología Social/Editorial Porrúa.
- Correa Castro, J. Y. (2009), *Ahora las mujeres se mandan solas: migración y relaciones de género en una comunidad transnacional llamada Pie de Gallo*, México: Plaza y Valdés-Universidad Autónoma de Querétaro.
- Chant, S. Y Radcliffe, S. (1992), "Migration and development: the importance of gender", en Chant, S. (ed.), *Gender and Migration in Developing Countries*, London and New York: Belhaven Press.
- D'Aubeterre, M. E. (2007), "Aquí respetamos a nuestros esposos: migración masculina, conyugalidad y trabajo femenino en una comunidad de origen nahua del estado de Puebla", en Ariza, M. y Portes, A. (eds.) *El país transnacional: migración mexicana y cambio social a través de la frontera*, México: Instituto de Investigaciones Sociales, UNAM.

- Dinerman, I.R. (1982), *Migrants and Stay-at-Homes: A Comparative Study of rural Migration from Michoacán*, México: La Jolla, Program in U.S.-Mexican Studies University of California at San Diego.
- Espinoza, V. (1998), *El dilema del retorno. Migración, género y sentido de pertenencia en un contexto transnacional*, Zamora: El Colegio de Michoacán.
- Faletto, E. y Cardoso, F. H. (1969) *Dependencia y desarrollo en América Latina*, Madrid: Siglo XXI.
- Gregorio, C. (1998), *Migración femenina. Su impacto en las relaciones de género*, Madrid: Narcea.
- Goldring, L. (1996), "Gendered memory: Reconstructions of the village by Mexican transnacional migrants", en M. DuPuis y Vandergeest, P. (eds.), *Creating the countryside: The politics of rural and environment discourse*, Filadelfia: Temple University Press.
- Hugo, G. (2000), "Migration and Women's Empowerment", en Presser, H. y Sen, G. (ed.), *Women's Empowerment and Demographic Processes. Moving Beyond Cairo*, New York: Oxford University Press.
- _____ (1991), *Migrant Women in Developing Countries*, Aguascalientes: United Nations Expert Group Meeting on Feminization of Internal Migration.
- IHM (2008), *Pobreza, desigualdad y desarrollo humano con perspectiva de género en el Estado de Hidalgo: migración, pueblos indígenas y sustentabilidad*, México: Instituto Hidalguense de las Mujeres-INMUJERES.
- INEGI-INM (2004), *Mujeres y hombres en México, 2004*. México: Instituto Nacional de Geografía e Informática- Instituto Nacional de las Mujeres.
- INEGI-Inmujeres(2008), *Mujeres y hombres en México*, México: Instituto Nacional de Geografía e Informática- Instituto Nacional de las Mujeres.
- _____ (2004), *La migración en Hidalgo*, Aguascalientes: INEGI.
- Meillassoux, C. (1975), *Mujeres, graneros y capitales*, Madrid: Siglo XXI.
- Malkin, V. (1999), "La reproducción de las relaciones de género en la comunidad de migrantes mexicanos en New Rochelle, Nueva York", en Mummert, G. (ed.), *Fronteras fragmentadas*, Zamora: El Colegio de Michoacán-Centro de Investigación y Desarrollo del Estado de Michoacán.
- Mummert, G. (2010), "¿Quién sabe qué será ese Norte! Mujeres ante la migración mexicana a Estados Unidos y Canadá", en De Alba, F. Castillo, M. y Verduzco, G. (coords), *Migraciones internacionales*, México: Colegio de México.

- _____ (2003), Dilemas familiares en un Michoacán de migrantes, en López Castro, G. y Mummert, G., *Diáspora michoacana*, Zamora: El Colegio de Michoacán-Gobierno del Estado de Michoacán.
- _____ (1999), *Fronteras fragmentadas*, Zamora: El Colegio de Michoacán-Centro de Investigación y Desarrollo del Estado de Michoacán.
- _____ (1988), "Mujeres de migrantes y mujeres migrantes de Michoacán: nuevos papeles para las que se quedan y las que se van", en T. Calvo y López, G. (coords.), *Movimientos de población en el occidente de México*, Zamora: CEMCA-El Colegio de Michoacán.
- Phizacklea, A. (1983), "In front line", en Phizacklea (ed.), *One way ticket. Migration and female labour*, Londres: Routledge & Kegan Paul.
- Phizacklea, A. y Miles, R. (1980), *Labour and Racism*, Londres: Routledge & Kegan Paul.
- Portes, A. y Bach, R. L. (1985), *Latin Journey. Cuban and Mexican immigrants in the United States*, Berkeley: University of California Press.
- Quezada, M. F. (2008), *La migración hñähñú del Valle del Mezquital, estado de Hidalgo*, México: Comisión Nacional para el Desarrollo de los Pueblos Indígenas.
- Rojas, M. (2002), "Mujeres migrantes en la frontera sur de México", en *Migración: México entre sus dos fronteras, 2000-2001*, México: Foro Migraciones.
- Rosas, C. (2009), *Varones al son de la migración: Migración internacional y masculinidades de Veracruz y Chicago*, México: Centro de Estudios Demográficos/Urbanos y Ambientales- Colegio de México.
- Safa, H. (1981), "The Differential Incorporation of Hispanic Women Migrants into the United States Labor Force", en Motimer, D. Y Bryce-Laporte, R. (edits.), *Female Immigrants to the United States: Caribbean, Latin American, and African Experience*, UNESCO.
- Sassen, S. (1983), "Labor Migration and the New Industrial Division Labor", enfrenandes-Kelly, M. P., *Women, Men, and the International Division of Labor*, Albania: University of New York Press.
- Suárez, B. y Zapata, M., coords. (2007), *Ilusiones, sacrificios y resultados. El escenario real de las remesas de emigrantes a Estados Unidos*, México: Grupo Interdisciplinario sobre Mujeres, Trabajo y Pobreza A. C.
- Szasz, I. (1999), "La perspectiva de género en el estudio de la migración femenina en México", en Brígida García (coord.), *Mujer, género y población en México*, México: El Colegio de México.
- Thadani, V. y Todaro, M.(1984), "Female Migration: A Conceptual Framework, en Fawcet", J.; Khoo, S. Y Peter, C. (eds.), *Women in the Cities of Asia: Migration and Urban Adaptation*, Colorado: Westview Press.
- UNFPA (2006), *Estado de la población mundial. Hacia la esperanza: las mujeres y la migración internacional*, Nueva York: UNFPA.

- Zlotnik, Hania (1992), "Empirical Identification of International Migration Systems", en Kritiz, M., Lean Lim, L., Zlotnik, H. (ed.), *International Migration Systems. A global Approach*, New York: Clarendon Press Oxford.
- Woo Morales, O. (2001), *Las mujeres también nos vamos al Norte*, Guadalajara: Universidad de Guadalajara.
- Woo, O. y Moreno, J. (2002), "Las mujeres migrantes y familias mexicanas en Estados Unidos", en *Migración: México entre sus dos fronteras, 2000-2001*, México: Foro Migraciones.

Hemerografía

- Canales, Alejandro (1999), "Ciclos de la migración laboral de México hacia Estados Unidos", en *Papeles de Población*, núm. 22, pp 5-41.
- Boyd, M. (1989), "Family and personal networks in International migration: Recent developments and new agendas", en *International Migration Review*, núm. 23 (3), pp 638-670.
- Castells, M. (1975), "Immigrant Workers and Class Struggles in Advanced Capitalis: The Western European Experience", en *Politics and Society*, núm. 5 (1), pp 33-66.
- Durand, J., *et al* (2001), "Mexican Immigration to the United States: Continuities and Changes", en *Latin American Research Review*, núm. 36, pp 107-131.
- Izzard, W. (1985), "Migrants and Mathers: case-studies form Botswana", en *Journal of Southerm African Studies*, núm. 2 (2), pp 258-280.
- Massey, D., *et al* (1993), "Social structure, households strategies and the cumulative caustion of migration", en *Population Index*, núm. 56, pp 3-26.
- Malkin, V. (2004), *We go to get ahead: Gender and status in two Mexican migrante communities*, en *Latin American Perspectives*, núm 31 (5), pp 75-99.
- Mummert, G. (2009), "Siblings by telephone. Esperiences of Mexican children in long-distance dhildrearing arrangements", en *Journal of the South-west*, núm. 51 (4), pp 515-538.
- Recchini de Lattes, Z. (1989), "La mujer en la migración interna e internacional con especial referencia a América Latina", en *Boletín de población de las Naciones Unidas*, núm. 27, pp 106-120.
- Sassen, S. (1979) , "The International Circulation of Resources and Development: The Case of Migrant Labor", en *Development and Change*, núm. 9, pp 509-545.

Wood, Ch. (1982), "Equilibrium and Historical-Structural Perspectives on Migration", en *International Migration Review*, núm. 16 (2), pp 298-319.

Páginas web

Instituto para las Mujeres en la Migración AC (2012), "Las mujeres en la migración", México: IMUMI. <http://imumi.org/> Consultada el 23 de enero de 2012.

López, D. (2002), "Migración en México. Datos de 1990 al 2000", *Notas. Revista de información y análisis*, Núm. 19. <http://www.inegi.org.mx/inegi/contenidos/espanol/prensa/contenidos/articulos/sociodemograficas/migracion.pdf> Consultada el 23 de enero de 2012.

Rojas, M. (2008), "Mujeres y migración en la frontera sur de México", *Amerique Latine Histoire et Mémoire. Les Cahiers AL-HIM* <http://alhim.revues.org/index2252.html> Consultada el 17 de septiembre de 2012

Ponencias

López Castro, G. (2008), El síndrome de Penélope. Salud emocional, depresión y ansiedad de mujeres migrantes. Ponencia presentada en el encuentro Taller mujer y migración, los costos emocionales, Colegio de México, México, octubre.

Anexo:



PROPORCIONES RELEVANTES DE LA MIGRACIÓN FEMENINA Y MASCULINA
ESTADO DE HIDALGO

TIPO DE MIGRACIÓN	PROPORCIÓN (%)
Total de migrantes en relación con el total de la población	45.2
Mujeres migrantes en relación con el total de migrantes	43.2
Hombres migrantes en relación con el total de migrantes	56.8
<hr/>	
Migración interna en relación con la migración total	51.4
Migración externa en relación con la migración total	48.6
<hr/>	
Migración interna de mujeres en relación con el total de la migración de mujeres	74.7
Migración externa de mujeres en relación con el total de la migración de mujeres	25.3
<hr/>	
Migración interna de mujeres en relación con el total de la migración interna	62.7
Migración interna de hombres en relación con el total de la migración interna	37.3
<hr/>	
Migración externa de mujeres en relación con el total de la migración externa	22.5
Migración externa de hombres en relación con el total de la migración externa	77.5
<hr/>	
Migración interna asociativa de mujeres en relación con el total de la migración interna de mujeres	51.3
Migración interna autónoma de mujeres en relación con el total de la migración interna de mujeres	48.7
<hr/>	
Migración externa asociativa de mujeres en relación con el total de la migración externa de mujeres	32.2
Migración externa autónoma de mujeres en relación con el total de la migración externa de mujeres	67.8
<hr/>	
Migración interna asociativa de mujeres en relación con el total de la migración femenina	38.3
Migración interna autónoma de mujeres en relación con el total de la migración femenina	36.4
<hr/>	
Migración externa asociativa de mujeres en relación con el total de la migración femenina	8.2
Migración externa autónoma de mujeres en relación con el total de la migración femenina	17.1

Fuente: Encuesta por unidades domésticas sobre migración femenina en el Estado de Hidalgo 2012, Instituto Hidalguense de las Mujeres | Luna de Barro, Consultora.

CUATRO INDICADORES PARA EL CÁLCULO DE LA INTENSIDAD MIGRATORIA¹⁹³
ESTADO DE HIDALGO

Localidad	Primer indicador			Segundo indicador		Tercer indicador		Cuarto indicador	
	Total de viviendas	Total de viviendas que recibieron remesas	Viviendas que reciben remesas	Viviendas migración 5 años vivía aquí ahora en Eua	Presencia de migrantes en Eua	Viviendas migración circular últimos 5 años	Migración circular	Viviendas con migrante que hace 5 años estaba en Eua actualmente vive aquí	Migración de retorno
Almoleya	46	24	0.52174	1	0.02174	4	0.08696	10	0.217391
Bangandhó	36	21	0.58333	2	0.05556	7	0.19444	3	0.083333
Bomanxothá	71	45	0.63380	3	0.04225	14	0.19718	19	0.267606
Caltimacán	59	33	0.55932	7	0.11864	26	0.44068	12	0.203390
Cantinela	39	15	0.38462	1	0.02564	2	0.05128	2	0.051282
Carpinteros	40	15	0.37500	4	0.10000	3	0.07500	8	0.200000
Cerritos	48	10	0.20833	3	0.06250	5	0.10417	5	0.104167
Dengantzhá	60	28	0.46667	4	0.06667	10	0.16667	12	0.200000
El Barrido	40	20	0.50000	1	0.02500	4	0.10000	9	0.225000
El Bingü	37	16	0.43243	1	0.02703	3	0.08108	7	0.189189
El Susto	45	19	0.42222	3	0.06667	2	0.04444	4	0.088889
Estación de Apulco	60	19	0.31667	3	0.05000	5	0.08333	7	0.116667
Fontezuelas	42	27	0.64286	8	0.19048	13	0.30952	13	0.309524
Huasca de Ocampo	39	15	0.38462	1	0.02564	10	0.25641	5	0.128205
Jacala de Ledezma	153	70	0.45752	14	0.09150	26	0.16993	23	0.150327
Julián Villagrán	48	26	0.54167	2	0.04167	3	0.06250	6	0.125000
La Esquina	54	21	0.38889	4	0.07407	6	0.11111	12	0.222222
La Estancia	60	31	0.51667	4	0.06667	8	0.13333	10	0.166667
La Estancia, Chilcuautla	49	31	0.63265	2	0.04082	13	0.26531	8	0.163265
La Mesilla	56	30	0.53571	7	0.12500	6	0.10714	7	0.125000
La Misión	21	7	0.33333	2	0.09524	6	0.28571	5	0.238095
Los Sabinos	45	28	0.62222	2	0.04444	12	0.26667	11	0.244444
Metepec Primero	43	13	0.30233	1	0.02326	5	0.11628	6	0.139535
Nicolás Flores	20	8	0.40000	1	0.05000	1	0.05000	7	0.350000
Orizabita	35	11	0.31429	1	0.02857	2	0.05714	1	0.028571
Pacula	20	16	0.80000	4	0.20000	11	0.55000	6	0.300000
Patria Nueva	60	24	0.40000	2	0.03333	9	0.15000	5	0.083333

¹⁹³ Índices migratorios calculados con la metodología sugerida por CONAPO en CONAPO, *Anexo C. Metodología del Índice de Intensidad Migratoria México-Estados Unidos*, aplicados a las localidades del *Diagnóstico sobre el fenómeno de la migración en el Estado de Hidalgo: mujeres migrantes y mujeres que se quedan a cargo de sus familias*. 2010.
http://www.conapo.gob.mx/work/models/CONAPO/intensidad_migratoria/anexos/Anexo_C.pdf Consultada el 20 de octubre de 2012.

Continuación...

Localidad	Primer indicador			Segundo indicador		Tercer indicador		Cuarto indicador	
	Total de viviendas	Total de viviendas que recibieron remesas	Viviendas que reciben remesas	Viviendas migración 5 años vivía aquí ahora en Eua	Presencia de migrantes en Eua	Viviendas migración circular últimos 5 años	Migración circular	Viviendas con migrante que hace 5 años estaba en Eua actualmente vive aquí	Migración de retorno
Pisaflores	73	31	0.42466	5	0.06849	10	0.13699	11	0.150685
Portezuelo	63	42	0.66667	8	0.12698	22	0.34921	27	0.428571
Pozuelos	35	21	0.60000	2	0.05714	4	0.11429	4	0.114286
Río Seco Puente de Doria	43	22	0.51163	0	0.00000	13	0.30233	16	0.372093
San Antonio el Paso	46	24	0.52174	3	0.06522	5	0.10870	14	0.304348
San Dionisio	45	32	0.71111	6	0.13333	24	0.53333	15	0.333333
San Joaquín	43	27	0.62791	0	0.00000	8	0.18605	17	0.395349
San José Boxay	41	19	0.46341	0	0.00000	8	0.19512	10	0.243902
San José Ocotillos	36	12	0.33333	1	0.02778	7	0.19444	6	0.166667
San Juan Hualula	36	20	0.55556	1	0.02778	8	0.22222	14	0.388889
San Lorenzo Itzta-coyotla	37	15	0.40541	2	0.05405	6	0.16216	10	0.270270
San Nicolás	53	36	0.67925	4	0.07547	30	0.56604	14	0.264151
San Pablo El Grande	35	24	0.68571	4	0.11429	12	0.34286	11	0.314286
Santa Ana Bathá	60	29	0.48333	1	0.01667	7	0.11667	12	0.200000
Santa Ana de Allende	55	25	0.45455	3	0.05455	14	0.25455	9	0.163636
Santa María Xigui	40	24	0.60000	4	0.10000	8	0.20000	13	0.325000
Santa Mónica	41	26	0.63415	9	0.21951	19	0.46341	12	0.292683
Texcatepec	72	25	0.34722	4	0.05556	3	0.04167	13	0.180556
Tianguiestengo	60	11	0.18333	0	0.00000	4	0.06667	1	0.016667
Tiltepec	47	13	0.27660	1	0.02128	7	0.14894	7	0.148936
Tlahuiltepa	20	8	0.40000	0	0.00000	3	0.15000	7	0.350000
Tlaxocoyucan	43	25	0.58140	3	0.06977	15	0.34884	13	0.302326
Zozea	48	18	0.37500	2	0.04167	3	0.06250	8	0.166667

VARIABLES FUNDAMENTALES DE LA MATRIZ DE INDICADORES¹⁹⁴
ESTADO DE HIDALGO

ÍNDICADOR	MEDIA	DESVIACIÓN ESTÁNDAR	COEFICIENTE DE VARIACIÓN	MÍNIMO	MÁXIMO	RANGO
% Viviendas reciben remesas	0.483976578	0.135592309	0.006012575	0.1833333	0.800000	0.616667
% Presencia migrantes en Eua	0.062438189	0.049598904	1.370564549	0	0.21951	0.219512
% Migración circular	0.195665197	0.13528536	1.244390163	0.0416667	0.56604	0.524371
% Migración retorno	0.212288055	0.099418016	0.187089055	0.0166667	0.428571	0.411905

¹⁹⁴ *Ibid.*

TABLA DE ÍNDICES DE INTENSIDAD MIGRATORIA Y GRADOS DE INTENSIDAD MIGRATORIA¹⁹⁵
ESTADO DE HIDALGO

Localidad	Índice de intensidad migratoria local	Grado de Intensidad migratoria local
Pacula	10.105	Muy alto
San Dionisio	8.982	Muy alto
San Pablo El Grande	8.661	Muy alto
San Nicolás	8.580	Muy alto
Portezuelo	8.421	Muy alto
Fontezuelas	8.120	Muy alto
Santa Mónica	8.010	Muy alto
Bomanxothá	8.006	Muy alto
La Estancia (Ch)	7.991	Muy alto
San Joaquín	7.931	Muy alto
Los Sabinos	7.859	Muy alto
Pozuelos	7.579	Alto
Santa María Xiguí	7.579	Alto
Bangandhó	7.368	Alto
Tlaxocoyucan	7.344	Alto
Caltimacán	7.065	Alto
San Juan Hualula	7.017	Alto
Julián Villagrán	6.842	Alto
La Mesilla	6.767	Alto
Almoleya	6.590	Alto
San Antonio el Paso	6.590	Alto
La Estancia (AG)	6.526	Alto
Río Seco Puente de Doria	6.462	Alto
El Barrido	6.315	Alto
Santa Ana Bathá	6.105	Alto
Dengantzhá	5.894	Alto
San José Boxay	5.853	Alto
Jacala de Ledezma	5.779	Alto
Santa Ana de Allende	5.741	Alto
El Bingú	5.462	Alto
Pisaflores	5.364	Alto
El Susto	5.333	Alto
San Lorenzo Itztacoyotla	5.121	Alto
Nicolás Flores	5.052	Alto
Patria Nueva	5.052	Alto
Tlahuiltepa	5.052	Alto
La Esquina	4.912	Alto
Cantinela	4.858	Alto
Huasca de Ocampo	4.858	Alto
Carpinteros	4.737	Alto
Zozea	4.737	Alto
Texcatepec	4.386	Alto
La Misión	4.210	Alto
San José Ocotillos	4.210	Alto
Estación de Apulco	4.000	Alto
Orizabita	3.970	Alto
Metepec Primero	3.819	Medio
Tiltepec	3.494	Medio
Cerritos	2.631	Medio
Tianguistengo	2.316	Medio

¹⁹⁵ *Ibid.*

196
 TABLA DE ÍNDICES DE INTENSIDAD MIGRATORIA Y GRADOS DE INTENSIDAD MIGRATORIA
 Comparativo GIM Diagnóstico mujeres | GIM Municipio-INEGI

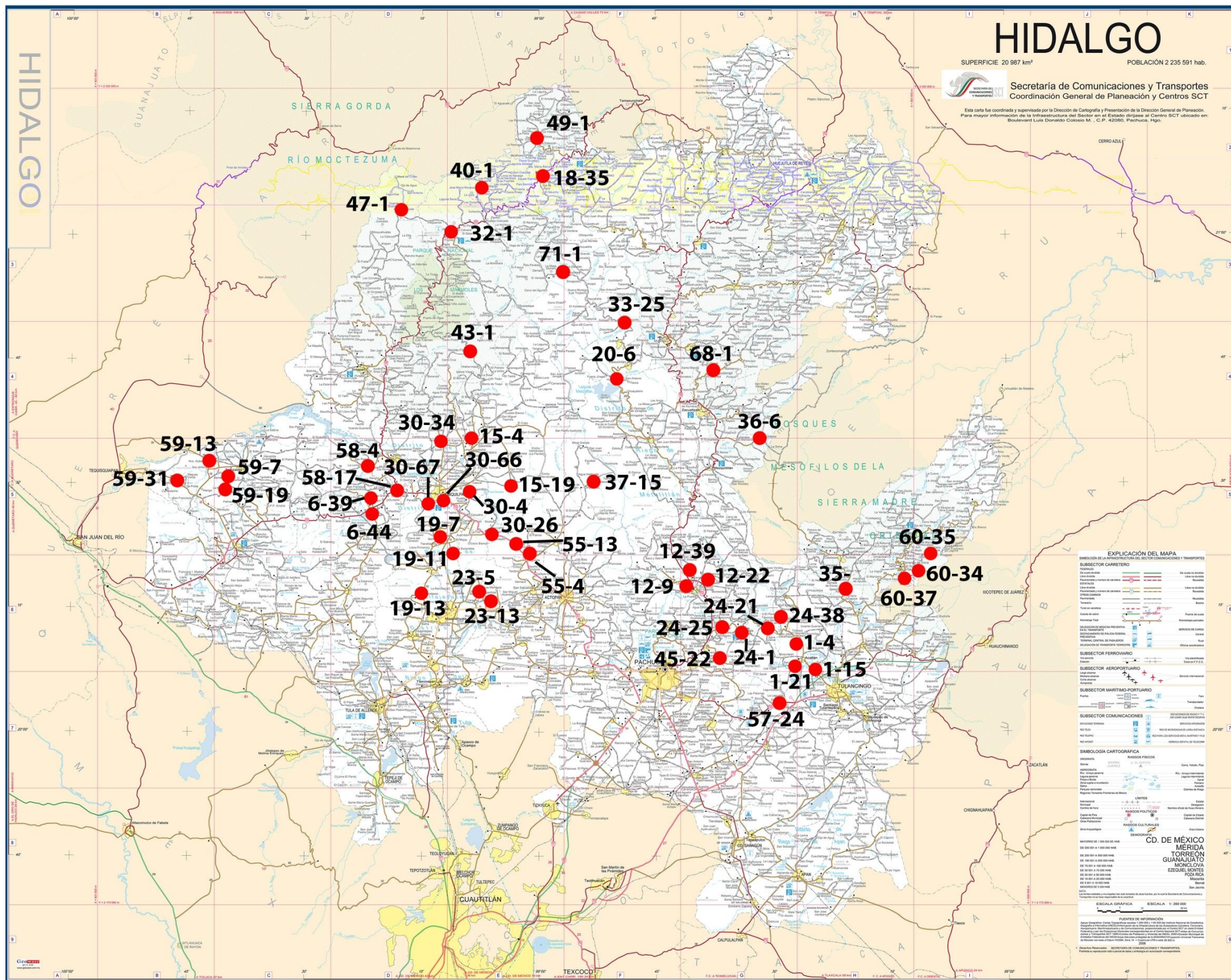
Localidad	Índice de intensidad migratoria local	Grado de Intensidad migratoria local	Grado de Intensidad migratoria municipal
Pacula	10.105	Muy alto	Muy alto
San Dionisio	8.982	Muy alto	Muy alto
San Pablo El Grande	8.661	Muy alto	Alto
San Nicolás	8.580	Muy alto	Alto
Portezuelo	8.421	Muy alto	Muy alto
Fontezuelas	8.120	Muy alto	Alto
Santa Mónica	8.010	Muy alto	Alto
Bomanxothá	8.006	Muy alto	Muy alto
La Estancia (Ch)	7.991	Muy alto	Alto
San Joaquín	7.931	Muy alto	Muy alto
Los Sabinos	7.859	Muy alto	Muy alto
Pozuelos	7.579	Alto	Muy alto
Santa María Xigüí	7.579	Alto	Alto
Bangandhó	7.368	Alto	Alto
Tlaxocoyucan	7.344	Alto	Muy alto
Caltimacán	7.065	Alto	Muy alto
San Juan Hualula	7.017	Alto	Alto
Julián Villagrán	6.842	Alto	Alto
La Mesilla	6.767	Alto	Muy alto
Almoloya	6.590	Alto	Muy alto
San Antonio el Paso	6.590	Alto	Alto
La Estancia (AG)	6.526	Alto	Muy alto
Río Seco Puente de Doria	6.462	Alto	Muy alto
El Barrido	6.315	Alto	Alto
Santa Ana Bathá	6.105	Alto	Alto
Dengantzhá	5.894	Alto	Alto
San José Boxay	5.853	Alto	Alto
Jacala de Ledezma	5.779	Alto	Muy alto
Santa Ana de Allende	5.741	Alto	Alto
El Bingú	5.462	Alto	Muy alto
Pisaflores	5.364	Alto	Muy alto
El Susto	5.333	Alto	Alto
San Lorenzo Itzacoyotla	5.121	Alto	Alto
Nicolás Flores	5.052	Alto	Muy alto
Patria Nueva	5.052	Alto	Alto
Tlahuiltepa	5.052	Alto	Muy alto
La Esquina	4.912	Alto	Muy alto
Cantinela	4.858	Alto	Alto
Huasca de Ocampo	4.858	Alto	Muy alto
Carpinteros	4.737	Alto	Alto
Zozea	4.737	Alto	Alto
Texcatepec	4.386	Alto	Alto
La Misión	4.210	Alto	Muy alto
San José Ocotillos	4.210	Alto	Muy alto
Estación de Apulco	4.000	Alto	Alto
Orizabita	3.970	Alto	Alto
Metepec Primero	3.819	Medio	Muy alto
Tiltepec	3.494	Medio	Muy alto
Cerritos	2.631	Medio	Alto
Tianguistengo	2.316	Medio	Alto

PROPORCIONES RELEVANTES DE LA MIGRACIÓN FEMENINA POR LOCALIDAD
ESTADO DE HIDALGO

Localidad	Total	Mujeres	Hombres	Migración total	%	Migración Mujeres	%	Migración Hombres	%	Migración externa	%	Migración externa mujeres	%	Migración externa hombres	%	Migración interna	%	Migración interna mujeres	%	Migración interna hombres	%	Migración Mujeres Asociativa	%	Migración Mujeres Autónoma	%	Migración mujeres externa asociativa	%	Migración mujeres externa autónoma	%	Migración mujeres interna asociativa	%	Migración mujeres interna autónoma	%
Almoloya	179	87	92	77	43.0	32	41.6	45	58.4	43	55.8	8	18.6	35	81.4	34	44.2	24	70.6	10	29.4	19	59.4	13	40.6	3	37.5	5	62.5	16	66.7	8	33.3
Bangandhó	148	76	72	67	45.3	32	47.8	35	52.2	33	49.3	6	18.2	27	81.8	34	50.7	26	76.5	8	23.5	15	46.9	17	53.1	2	33.3	4	66.7	13	50.0	13	50.0
Bomaxothá	288	143	145	129	44.8	54	41.9	75	58.1	73	56.6	14	19.2	59	80.8	56	43.4	40	71.4	16	28.6	26	48.1	28	51.9	2	14.3	12	85.7	24	60.0	16	40.0
Caltimacán	211	118	93	102	48.3	46	45.1	56	54.9	64	62.7	19	29.7	45	70.3	38	37.3	27	71.1	11	28.9	18	39.1	28	60.9	3	15.8	16	84.2	15	55.6	12	44.4
Cantinela	134	69	65	52	38.8	19	36.5	33	63.5	18	34.6	0	0.0	18	100.0	34	65.4	19	55.9	15	44.1	10	52.6	9	47.4	0	0.0	0	0.0	10	52.6	9	47.4
Carpinteros	164	91	73	84	51.2	41	48.8	43	51.2	29	34.5	10	34.5	19	65.5	55	65.5	31	56.4	24	43.6	20	48.8	21	51.2	3	30.0	7	70.0	17	54.8	14	45.2
Cerritos	183	92	91	59	32.2	35	59.3	24	40.7	17	28.8	2	11.8	15	88.2	42	71.2	33	78.6	9	21.4	24	68.6	11	31.4	2	100.0	0	0.0	22	66.7	11	33.3
Dengantzhá	258	128	130	81	31.4	36	44.4	45	55.6	45	55.6	10	22.2	35	77.8	36	44.4	26	72.2	10	27.8	17	47.2	19	52.8	4	40.0	6	60.0	13	50.0	13	50.0
El Barrido	157	81	76	93	59.2	38	40.9	55	59.1	34	36.6	9	26.5	25	73.5	59	63.4	29	49.2	30	50.8	16	42.1	22	57.9	3	33.3	6	66.7	13	44.8	16	55.2
El Bingü	136	67	69	60	44.1	30	50.0	30	50.0	31	51.7	13	41.9	18	58.1	29	48.3	17	58.6	12	41.4	10	33.3	20	66.7	1	7.7	12	92.3	9	52.9	8	47.1
El Susto	163	79	84	61	37.4	29	47.5	32	52.5	25	41.0	6	24.0	19	76.0	36	59.0	23	63.9	13	36.1	16	55.2	13	44.8	2	33.3	4	66.7	14	60.9	9	39.1
Estación de Apulco	237	135	102	107	45.1	58	54.2	49	45.8	27	25.2	5	18.5	22	81.5	80	74.8	53	66.3	27	33.8	37	63.8	21	36.2	3	60.0	2	40.0	34	64.2	19	35.8
Fontezuelas	160	77	83	80	50.0	31	38.8	49	61.3	42	52.5	5	11.9	37	88.1	38	47.5	26	68.4	12	31.6	10	32.3	21	67.7	2	40.0	3	60.0	8	30.8	18	69.2
Huasca de Ocampo	152	84	68	60	39.5	32	53.3	28	46.7	24	40.0	7	29.2	17	70.8	36	60.0	25	69.4	11	30.6	7	21.9	25	78.1	2	28.6	5	71.4	5	20.0	20	80.0
Jacala de Ledezma	605	314	291	309	51.1	141	45.6	168	54.4	117	37.9	26	22.2	91	77.8	192	62.1	115	59.9	77	40.1	65	46.1	76	53.9	7	26.9	19	73.1	58	50.4	57	49.6
Julián Villagrán	187	91	96	68	36.4	26	38.2	42	61.8	44	64.7	13	29.5	31	70.5	24	35.3	13	54.2	11	45.8	9	34.6	17	65.4	2	15.4	11	84.6	7	53.8	6	46.2
La Esquina	206	99	107	101	49.0	40	39.6	61	60.4	52	51.5	8	15.4	44	84.6	49	48.5	32	65.3	17	34.7	24	60.0	16	40.0	3	37.5	5	62.5	21	65.6	11	34.4
La Estancia	216	107	109	79	36.6	32	40.5	47	59.5	42	53.2	7	16.7	35	83.3	37	46.8	25	67.6	12	32.4	12	37.5	20	62.5	2	28.6	5	71.4	10	40.0	15	60.0
La Estancia Chilcuautla	196	99	97	107	54.6	51	47.7	56	52.3	59	55.1	19	32.2	40	67.8	48	44.9	32	66.7	16	33.3	27	52.9	24	47.1	10	52.6	9	47.4	17	53.1	15	46.9
La Mesilla	213	112	101	105	49.3	45	42.9	60	57.1	53	50.5	17	32.1	36	67.9	52	49.5	28	53.8	24	46.2	12	26.7	33	73.3	4	23.5	13	76.5	8	28.6	20	71.4
La Misión	76	39	37	44	57.9	22	50.0	22	50.0	16	36.4	5	31.3	11	68.8	28	63.6	17	60.7	11	39.3	15	68.2	7	31.8	2	40.0	3	60.0	13	76.5	4	23.5
Los Sabinos	195	106	89	77	39.5	32	41.6	45	58.4	59	76.6	18	30.5	41	69.5	18	23.4	14	77.8	4	22.2	15	46.9	17	53.1	5	27.8	13	72.2	10	71.4	4	28.6
Metepc Primero	146	84	62	67	45.9	32	47.8	35	52.2	20	29.9	3	15.0	17	85.0	47	70.1	29	61.7	18	38.3	18	56.3	14	43.8	1	33.3	2	66.7	17	58.6	12	41.4
Nicolás Flores	78	40	38	42	53.8	18	42.9	24	57.1	12	28.6	0	0.0	12	100.0	30	71.4	18	60.0	12	40.0	8	44.4	10	55.6	0	0.0	0	0.0	8	44.4	10	55.6
Orizabita	139	74	65	70	50.4	34	48.6	36	51.4	23	32.9	5	21.7	18	78.3	47	67.1	29	61.7	18	38.3	17	50.0	17	50.0	2	40.0	3	60.0	15	51.7	14	48.3
Pacula	78	37	41	51	65.4	18	35.3	33	64.7	34	66.7	8	23.5	26	76.5	17	33.3	10	58.8	7	41.2	7	38.9	11	61.1	2	25.0	6	75.0	5	50.0	5	50.0
Patria Nueva	235	119	116	117	49.8	53	45.3	64	54.7	34	29.1	7	20.6	27	79.4	83	70.9	46	55.4	37	44.6	29	54.7	24	45.3	4	57.1	3	42.9	25	54.3	21	45.7
Pisaflores	279	149	130	133	47.7	66	49.6	67	50.4	52	39.1	12	23.1	40	76.9	81	60.9	54	66.7	27	33.3	30	45.5	36	54.5	2	16.7	10	83.3	28	51.9	26	48.1
Portezuelo	273	138	135	138	50.5	56	40.6	82	59.4	104	75.4	31	29.8	73	70.2	34	24.6	25	73.5	9	26.5	21	37.5	35	62.5	12	38.7	19	61.3	9	36.0	16	64.0

Localidad	Total	Mujeres	Hombres	Migración total	%	Migración Mujeres	%	Migración Hombres	%	Migración externa	%	Migración externa mujeres	%	Migración externa hombres	%	Migración interna	%	Migración interna mujeres	%	Migración interna hombres	%	Migración Mujeres Asociativa	%	Migración Mujeres Autónoma	%	Migración mujeres externa asociativa	%	Migración mujeres externa autónoma	%	Migración mujeres interna asociativa	%	Migración mujeres interna autónoma	%
Pozuelos	139	63	76	62	44.6	26	41.9	36	58.1	32	51.6	6	18.8	26	81.3	30	48.4	20	66.7	10	33.3	16	61.5	10	38.5	2	33.3	4	66.7	14	70.0	6	30.0
Río Seco Punte de Doria	156	83	73	63	40.4	30	47.6	33	52.4	39	61.9	11	28.2	28	71.8	24	38.1	19	79.2	5	20.8	14	46.7	16	53.3	4	36.4	7	63.6	10	52.6	9	47.4
San Antonio El Paso	182	90	92	73	40.1	27	37.0	46	63.0	54	74.0	16	29.6	38	70.4	19	26.0	11	57.9	8	42.1	13	48.1	14	51.9	11	68.8	5	31.3	2	18.2	9	81.8
San Dionisio	183	89	94	76	41.5	19	25.0	57	75.0	64	84.2	11	17.2	53	82.8	12	15.8	8	66.7	4	33.3	10	52.6	9	47.4	4	36.4	7	63.6	6	75.0	2	25.0
San Joaquín	179	93	86	71	39.7	28	39.4	43	60.6	40	56.3	5	12.5	35	87.5	31	43.7	23	74.2	8	25.8	12	42.9	16	57.1	2	40.0	3	60.0	10	43.5	13	56.5
San José Boxay	158	77	81	60	38.0	24	40.0	36	60.0	25	41.7	3	12.0	22	88.0	35	58.3	21	60.0	14	40.0	17	70.8	7	29.2	1	33.3	2	66.7	16	76.2	5	23.8
San José Ocotillos	113	57	56	33	29.2	14	42.4	19	57.6	15	45.5	1	6.7	14	93.3	18	54.5	13	72.2	5	27.8	5	35.7	9	64.3	1	100.0	0	0.0	4	30.8	9	69.2
San Juan Hualula	136	81	55	70	51.5	30	42.9	40	57.1	38	54.3	11	28.9	27	71.1	32	45.7	19	59.4	13	40.6	14	46.7	16	53.3	2	18.2	9	81.8	12	63.2	7	36.8
San Lorenzo Itztacoyotla	120	67	53	76	63.3	35	46.1	41	53.9	29	38.2	7	24.1	22	75.9	47	61.8	28	59.6	19	40.4	16	45.7	19	54.3	3	42.9	4	57.1	13	46.4	15	53.6
San Nicolás	236	116	120	98	41.5	27	27.6	71	72.4	79	80.6	16	20.3	63	79.7	19	19.4	11	57.9	8	42.1	12	44.4	15	55.6	8	50.0	8	50.0	4	36.4	7	63.6
San Pablo El Grande	161	82	79	70	43.5	18	25.7	52	74.3	39	55.7	3	7.7	36	92.3	31	44.3	15	48.4	16	51.6	6	33.3	12	66.7	0	0.0	3	100.0	6	40.0	9	60.0
Santa Ana Bathá	240	121	119	111	46.3	44	39.6	67	60.4	50	45.0	12	24.0	38	76.0	61	55.0	32	52.5	29	47.5	15	34.1	29	65.9	2	16.7	10	83.3	13	40.6	19	59.4
Santa Ana de Allende	203	104	99	95	46.8	44	46.3	51	53.7	35	36.8	7	20.0	28	80.0	60	63.2	37	61.7	23	38.3	25	56.8	19	43.2	0	0.0	7	100.0	25	67.6	12	32.4
Santa María Xiguí	143	69	74	83	58.0	34	41.0	49	59.0	47	56.6	12	25.5	35	74.5	36	43.4	22	61.1	14	38.9	16	47.1	18	52.9	6	50.0	6	50.0	10	45.5	12	54.5
Santa Mónica	197	97	100	81	41.1	20	24.7	61	75.3	63	77.8	10	15.9	53	84.1	18	22.2	10	55.6	8	44.4	6	30.0	14	70.0	2	20.0	8	80.0	4	40.0	6	60.0
Texcatepec	276	143	133	138	50.0	65	47.1	73	52.9	33	23.9	6	18.2	27	81.8	105	76.1	59	56.2	46	43.8	25	38.5	40	61.5	1	16.7	5	83.3	24	40.7	35	59.3
Tianguistengo	217	118	99	88	40.6	43	48.9	45	51.1	15	17.0	0	0.0	15	100.0	73	83.0	43	58.9	30	41.1	20	46.5	23	53.5	0	0.0	0	0.0	20	46.5	23	53.5
Tiltepec	168	87	81	62	36.9	31	50.0	31	50.0	23	37.1	4	17.4	19	82.6	39	62.9	27	69.2	12	30.8	19	61.3	12	38.7	1	25.0	3	75.0	18	66.7	9	33.3
Tlahuiltepa	70	36	34	33	47.1	16	48.5	17	51.5	15	45.5	4	26.7	11	73.3	18	54.5	12	66.7	6	33.3	10	62.5	6	37.5	3	75.0	1	25.0	7	58.3	5	41.7
Tlaxocoyucan	168	84	84	70	41.7	25	35.7	45	64.3	55	78.6	13	23.6	42	76.4	15	21.4	12	80.0	3	20.0	8	32.0	17	68.0	4	30.8	9	69.2	4	33.3	8	66.7
Zoea	171	93	78	71	41.5	35	49.3	36	50.7	28	39.4	8	28.6	20	71.4	43	60.6	27	62.8	16	37.2	10	28.6	25	71.4	1	12.5	7	87.5	9	33.3	18	66.7
Totales	9308	4785	4523	4204		1814		2390		2044		459		1585		2160		1355		805		843		971		148		311		695		660	

LOCALIDADES DEL DIAGNÓSTICO SOBRE EL FENÓMENO DE LA MIGRACIÓN EN EL ESTADO DE HIDALGO:
MUJERES MIGRANTES Y MUJERES QUE QUEDAN A CARGO DE SUS FAMILIAS



REGIÓN	MUNICIPIO	LOCALIDAD
II	SINGUILUCAN (57)	24 EL SUSTO
IV	TECOZAUTLA (59)	7 BOMANXOTHA
		13 LA ESQUINA
		19 LA MESILLA
		31 SAN JOAQUÍN
V	NICOLAS FLORES (43)	1 NICOLÁS FLORES
	PACULA (47)	1 PACULA
	TASQUILLO (58)	4 CALTIMACÁN 17 PORTEZUELO
VI	IXMIQUILPAN (30)	4 BANGANDHÓ
		67 CANTINELA
		66 EL BARRIDO
		26 JULIÁN VILLAGRÁN
	34 ORIZABITA	
	ALFAJAYUCAN (6)	39 SANTA MARÍA XIGUÍ 44 ZOZEA
CARDONAL (15)	4 EL BINGÚ	
	19 POZUELOS	
CHILCUAUTLA (19)	7 LA ESTANCIA	
	11 SANTA ANA BATHÁ	
	13 TEXCATEPEC	
VII	FRANCISCO I. MADERO (23)	5 DENGANTZHA 13 SAN JOSÉ BOXAY
	SANTIAGO DE ANAYA (55)	4 CERRITOS 13 PATRIA NUEVA
VIII	ELOXOCHITLÁN (20)	6 SAN JUAN HUALULA
	JUÁREZ HIDALGO (33)	2 SAN LORENZO ITZTACOYOTLA
	METZTITLÁN (37)	15 FONTEZUELAS
	SAN AGUSTÍN METZQUITTLÁN (36)	6 CARPINTEROS
TLAHUILTEPA (71)	1 TLAHUILTEPA	
	34 SAN NICOLÁS	
XIII	TENANGO DE DORIA (60)	35 SAN PABLO EL GRANDE
		37 SANTA MÓNICA
		17 ESTACIÓN DE APULCO
METEPEC (35)	4 ALMOLOYA	
	15 METEPEC PRIMERO	
XV	ACATLÁN (1)	21 SAN DIONISIO
		9 ESTANCIA
		22 LOS SABINOS
ATOTONILCO EL GRANDE (12)	39 TILTEPEC	
	1 HUASCA	
XVI	HUASCA DE OCAMPO (24)	21 RÍO SECO PUENTE DE DORIA
		25 SAN JOSÉ OCOTILLOS
		38 TLAXOCOYUCAN
		22 SAN ANTONIO EL PASO
XVII	CHAPULHUACAN (18)	35 SANTA ANA DE ALLENDE
	JACALA DE LEDEZMA (32)	1 JACALA
	LA MISIÓN (40)	1 LA MISIÓN
	PISAFLORES (49)	1 PISAFLORES
TIANGUISTENGO (68)	1 TIANGUISTENGO	

CATÁLOGO DE CAPTURA
 ESTUDIO DIAGNÓSTICO SOBRE EL FENÓMENO DE LA MIGRACIÓN
 EN EL ESTADO DE HIDALGO: MUJERES MIGRANTES
 Y MUJERES QUE QUEDAN A CARGO DE SUS FAMILIAS

Se capturó la información de la cédula del *Estudio diagnóstico sobre el fenómeno de la migración en el Estado de Hidalgo: mujeres migrantes y mujeres que quedan a cargo de sus familias* en una base de datos del programa Access de la paquetería Windows Office.

A continuación se especifican los criterios utilizados para el llenado cada celda con base en el formato de la cédula de aplicación.

Es importante destacar que en la captura se llenaron tantas tablas como número de miembros de la unidad doméstica fueron referidos en la encuesta. La primera tabla corresponde al Informante y la segunda a la jefa o jefe de familia. Las siguientes tablas corresponden a los demás integrantes de la unidad doméstica.

A continuación se presenta la tabla del informante.

Tabla 1 | INFORMANTE

CAMPO 1| Id

En el programa de bases de datos Access la celda Id se llena automáticamente, no es necesario incorporar datos en ella. Sirve para ordenar los registros de la tabla.

Id	Folio
1	

CAMPO 2| 1.1 FOLIO

En esta celda se escribirá el número de folio de la cédula aplicada en arábigos y sin decimales.

Id	1.1 Folio
1	0001

CAMPO 3| 1.2 MUNICIPIO

Se escribirá el código del municipio en números arábigos y sin decimales.

Id	1.1 Folio	1.2 Municipio
1	0001	001

CAMPO 4| 1.3 LOCALIDAD

En esta celda se escribirá el código de la localidad en números arábigos y sin decimales.

Id	1.1 Folio	1.2 Municipio	1.3 Localidad
1	0001	001	0015

CAMPO 5 | 1.4 FECHA

En esta celda se escribirá la fecha en que se realizó la encuesta con el siguiente formato: dd/mm/aa.

Id	1.1 Folio	1.2 Municipio	1.3 Localidad	1.4 Fecha
1	0001	001	0015	20/05/2012

CAMPO 6 | 1.11 HABLA LENGUA INDÍGENA

En esta celda utilizaremos los criterios de **Sí** y **No** para determinar si la persona encuestada, o algún miembro de la unidad familiar, es hablante de alguna lengua indígena.

Nota. Recordar que en el diseño de la tabla de Access el tipo de datos será Sí/No por lo tanto al momento de vaciar los datos sólo se deberá marcar el cuadro que aparece en la tabla:

1.3 Localidad	1.4 Fecha	1.11 Habla Lengua Indígena
0015	20/05/2012	<input checked="" type="checkbox"/>

CAMPO 7 | 3.1 NÚMERO DE CUARTOS

Este campo se llenará con números arábigos y sin decimales escribiendo el número de cuartos que tiene la casa en donde vive el informante. (Pregunta de la página 4).

1.4 Fecha	1.11 Habla Lengua Indígena	3.1 Número de cuartos
20/05/2012	<input checked="" type="checkbox"/>	5

CAMPO 8 | 4.1 ¿ALGUNA PERSONA QUE VIVE CON USTEDES –O VIVÍA EN ESTE HOGAR– SE FUE A VIVIR A ESTADOS UNIDOS?

En esta celda utilizaremos los criterios de **Sí** y **No** para determinar si alguna persona que vivía en el domicilio migró a Estados Unidos. (Pregunta de la página 5).

Nota. Recordar que en el diseño de la tabla de Access el tipo de datos será Sí/No por lo tanto al momento de vaciar los datos sólo deberá marcar el cuadro que aparece en la tabla:

1.11 Habla Lengua Indígena	3.1 Número de cuartos	4.1 Alguna persona migró a EU
<input checked="" type="checkbox"/>	5	<input checked="" type="checkbox"/>

CAMPO 9 | 4.2 ¿CUÁNTAS?

Este campo se llenará con números arábigos y sin decimales escribiendo el número personas que, según el informante, migraron a Estados Unidos. (Pregunta de la página 5).

3.1 Número de cuartos	4.1 Alguna persona migró a EU	4.2 ¿Cuántas?
5	<input checked="" type="checkbox"/>	1

CAMPO 10 | 2.2 NOMBRE

En esta celda se escribirá el nombre completo de la persona encuestada en el siguiente orden: nombre(s), apellido paterno y apellido materno.

4.1 Alguna persona migró a EU	4.2 ¿Cuántas?	2.2 Nombre
<input type="checkbox"/>	1	Paula Ordoñez Bautista

CAMPO 11 | 2.3 SEXO

Esta celda se llenará con una "M" si el informante es mujer y una "H" si el informante es hombre.

4.2 ¿Cuántas?	2.2 Nombre	2.3 Sexo
1	Paula Ordoñez Bautista	M

CAMPO 12 | 2.4 EDAD

Este campo se llenará con números arábigos y sin decimales.

2.2 Nombre	2.3 Sexo	2.4 Edad
Paula Ordoñez Bautista	M	45

CAMPO 13 | 2.5 PARENTESCO

En este campo se escribirá el parentesco, con relación a la jefa o jefe de familia, de la entrevistada.

2.2 Nombre	2.3 Sexo	2.4 Edad	2.5 Parentesco
Paula Ordoñez Bautista	M	45	Esposa

CAMPO 14 | 2.5.1 ¿QUIÉN ES EL JEFE DE FAMILIA?

En este registro se utilizará el criterio Sí/No para determinar si la persona encuestada es la jefa o jefe de familia.

Nota. Recordar que en el diseño de la tabla de Access el tipo de datos será Sí/No por lo tanto al momento de vaciar los datos sólo se deberá marcar el cuadro que aparece en la tabla:

2.4 Edad	2.5 Parentesco	2.5.1 Jefa/Jefe de familia
45	Esposa	<input type="checkbox"/>

CAMPO 15 | 2.5.2 ESTADO CIVIL

En este registro se utilizarán los siguientes códigos para determinar el estado civil de la encuestada.

Código	Estado Civil
1	Soltera/o
2	Madre soltera
3	Casada/o
4	Unión libre
5	Divorciada(o)/Separada(o)
6	Viuda/o

2.4 Edad	2.5 Parentesco	2.5.1 Jefa/Jefe de familia	2.5.2 Estado civil
45	Esposa	<input type="checkbox"/>	3

CAMPO 16 | 2.6 (NOMBRE) HA VIVIDO EN OTRO LUGAR

En este registro se utilizará el criterio Sí/No para determinar si la persona encuestada ha vivido en algún otro lugar distinto a esta localidad.

Nota. Recordar que en el diseño de la tabla de Access el tipo de datos será Sí/No por lo tanto al momento de vaciar los datos sólo se deberá marcar el cuadro que aparece en la tabla:

2.5 Parentesco	2.5.1 Jefa/Jefe de familia	2.5.2 Estado civil	2.6 (Nombre) ha vivido en otro lugar
Esposa	<input type="checkbox"/>	3	<input checked="" type="checkbox"/>

CAMPO 17 | 2.7 (NOMBRE) TIENE (EDAD) AÑOS VIVIENDO AQUÍ

En este registro se utilizará el criterio Sí/No para determinar si la persona encuestada tiene los mismos años que su edad viviendo en esa localidad.

Nota. Recordar que en el diseño de la tabla de Access el tipo de datos será Sí/No por lo tanto al momento de vaciar los datos sólo se deberá marcar el cuadro que aparece en la tabla:

2.5.2 Estado	2.6 (Nombre) ha vivido en otro	2.7 (Nombre) tiene (edad) viviendo
--------------	--------------------------------	------------------------------------

civil	lugar	aquí
3	<input checked="" type="checkbox"/>	<input type="checkbox"/>

CAMPO 18 | 2.8.1 ¿(NOMBRE) HA VIVIDO EN OTRA LOCALIDAD DE ESTE MUNICIPIO?

En este registro se utilizará el criterio Sí/No para determinar si la persona encuestada ha vivido en otra localidad del mismo municipio.

Nota. Recordar que en el diseño de la tabla de Access el tipo de datos será Sí/No por lo tanto al momento de vaciar los datos sólo se deberá marcar el cuadro que aparece en la tabla:

2.6 (Nombre) ha vivido en otro lugar	2.7 (Nombre) tiene (edad) viviendo aquí	2.8.1 (Nombre) vivió otra localidad
<input checked="" type="checkbox"/>	<input type="checkbox"/>	<input type="checkbox"/>

CAMPO 19 | 2.8.1.2 ¿CUÁL?

Este registro se capturará el nombre de la localidad en la que vivió la persona encuestada. Si no ha vivido en otra localidad el campo se quedará en blanco.

2.7 (Nombre) tiene (edad) viviendo aquí	2.8.1 (Nombre) vivió otra localidad	2.8.1.1 ¿Cuál?
<input type="checkbox"/>	<input type="checkbox"/>	

CAMPO 20 | 2.8.2 ¿(NOMBRE) HA VIVIDO EN OTRO MUNICIPIO DE HIDALGO?

En este registro se utilizará el criterio Sí/No para determinar si la persona encuestada ha vivido en otro municipio del Estado de Hidalgo.

Nota. Recordar que en el diseño de la tabla de Access el tipo de datos será Sí/No por lo tanto al momento de vaciar los datos sólo deberá marcar el cuadro que aparece en la tabla:

2.8.1 (Nombre) vivió otra localidad	2.8.1.1 ¿Cuál?	2.8.2 (Nombre) vivió otro municipio
<input type="checkbox"/>		<input checked="" type="checkbox"/>

CAMPO 21 | 2.8.2.1 ¿CUÁL?

Este registro se capturará el nombre del municipio en el que vivió la persona encuestada. Si no ha vivido en otro municipio el campo se quedará en blanco.

2.8.1.1 ¿Cuál?	2.8.2 (Nombre) vivió otro municipio	2.8.2.1 ¿Cuál?
	<input checked="" type="checkbox"/>	Tulancingo de Bravo

CAMPO 22 | 2.8.3 ¿(NOMBRE) HA VIVIDO EN OTRO ESTADO DEL PAÍS?

En este registro se utilizará el criterio Sí/No para determinar si la persona encuestada ha vivido en otro estado del país.

Nota. Recordar que en el diseño de la tabla de Access el tipo de datos será Sí/No por lo tanto al momento de vaciar los datos sólo se deberá marcar el cuadro que aparece en la tabla:

2.8.2 (Nombre) vivió otro municipio	2.8.2.1 ¿Cuál?	2.8.3 (Nombre) vivió otro estado
<input checked="" type="checkbox"/>	Tulancingo de Bravo	<input type="checkbox"/>

CAMPO 23 | 2.8.3.1 ¿CUÁL?

Este registro se capturará el nombre del Estado en el que vivió la persona encuestada. Si no ha vivido en otro Estado el campo se quedará en blanco.

2.8.2.1 ¿Cuál?	2.8.3 (Nombre) vivió otro estado	2.8.3.1 ¿Cuál?
Tulancingo de Bravo	<input type="checkbox"/>	

CAMPO 24 | 2.8.3 ¿(NOMBRE) HA VIVIDO EN OTRO PAÍS?

En este registro se utilizará el criterio Sí/No para determinar si la persona encuestada ha vivido en otro país.

Nota. Recordar que en el diseño de la tabla de Access el tipo de datos será Sí/No por lo tanto al momento de vaciar los datos sólo deberá marcar el cuadro que aparece en la tabla:

2.8.3 (Nombre) vivió otro estado	2.8.3.1 ¿Cuál?	2.8.4 (Nombre) vivió otro país
<input type="checkbox"/>		<input type="checkbox"/>

CAMPO 25 | 2.8.4.1 ¿CUÁL?

Este registro se capturará el nombre del país en el que vivió la persona encuestada. Si no ha vivido en otro país el campo se quedará en blanco.

2.8.3.1 ¿Cuál?	2.8.4 (Nombre) vivió otro país	2.8.3.1 ¿Cuál?
	<input type="checkbox"/>	

CAMPO 26 | 2.9.1 HACE 5 AÑOS, EN ABRIL DE 2007, ¿EN QUÉ MUNICIPIO O ESTADO DE LA REPÚBLICA MEXICANA O PAÍS VIVÍA (NOMBRE)?

En este registro se utilizará la siguiente codificación para determinar si la persona encuestada vivía en el año 2007 en el lugar de residencia actual o en algún otro municipio o Estado de la República mexicana.

Código	Respuesta
1	Aquí
2	En otra parte

2.8.4 (Nombre) vivió otro país	2.8.3.1 ¿Cuál?	2.9.1 Hace 5 años en qué municipio o Estado vivía
<input type="checkbox"/>		2

CAMPO 27 | 2.9.1.1 ¿CUÁL?

Este registro se capturará el nombre del municipio o Estado de la República Mexicana en el que vivía, en el año 2007, la persona encuestada. Si la respuesta anterior fue 1= Aquí el campo se dejará en blanco.

2.8.3.1 ¿Cuál?	2.9.1 Hace 5 años en qué municipio o Estado vivía	2.9.1.1 ¿Cuál?
	2	Tulancingo de Bravo

CAMPO 28 | 2.9.2 ¿CUÁL FUE EL MOTIVO PRINCIPAL POR EL QUE (NOMBRE) DEJÓ DE VIVIR EN ESTA LOCALIDAD?

En este registro se utilizará la siguiente codificación para determinar porque dejó de vivir, la persona encuestada, en la localidad donde vivía en 2007.

Código	Motivos
1	Fue a buscar trabajo
2	Consiguió trabajo en otro lugar
3	Fue a reunirse con su familia
4	Se casó o unió
5	Fue a estudiar
6	Por motivos de salud
7	Por violencia en su hogar
8	Por violencia en la localidad
9	Por desastres naturales
10	Otra

2.9.1 Hace 5 años en qué municipio o Estado vivía	2.9.1.1 ¿Cuál?	2.9.2 Motivo principal para dejar la localidad
2	Tulancingo de Bravo	10

CAMPO 29 | 2.9.2.1 ¿CUÁL?

Si en la respuesta anterior, la persona encuestada, contestó 10=Otra se especificará en este campo. Si no contestó lo mencionado el campo se dejará en blanco.

2.9.1.1 ¿Cuál?	2.9.2 Motivo principal para dejar la loca-	2.9.2.1 ¿Cuál?
----------------	--	----------------

	lidad	
Tulancingo de Bravo	10	Porque mi esposo consiguió trabajo allá

CAMPO 30 | 2.9.3 ¿EN QUÉ SE EMPLEÓ?

En este registro se utilizará la siguiente codificación para determinar en qué se empleó, la persona encuestada.

Código	Rubro de empleo
1	Agricultura
2	Industria manufacturera
3	Industria de la construcción
4	Servicios (chofer, limpieza, comercio, etc.)
5	Empleada(o) doméstica(o)
6	Gobierno
7	Nada
8	Otra

2.9.2 Motivo principal para dejar la localidad	2.9.2.1 ¿Cuál?	2.9.3 ¿En qué se empleó?
10	Porque mi esposo consiguió trabajo allá	4

CAMPO 31 | 2.9.2.1 ¿CUÁL?

Si en la respuesta anterior, la persona encuestada, contestó 8=Otra se especificará en este campo. Si no contestó lo mencionado el campo se dejará en blanco.

2.9.2.1 ¿Cuál?	2.9.3 ¿En qué se empleó?	2.9.3.1 ¿Cuál?
Porque mi esposo consiguió trabajo allá	4	

CAMPO 32 | 2.9.4 LA DECISIÓN PARA QUE (NOMBRE) SE FUERA, LA TOMÓ

En este registro se utilizará la siguiente codificación para determinar si quién tomó la decisión de migrar.

Código	Persona o conglomerado
1	La/el migrante
2	El padre
3	La madre
4	La pareja
5	El hermano mayor
6	La familia
7	La comunidad
8	Alguna autoridad religiosa
9	Alguna autoridad civil
10	Otra

2.9.3 ¿En qué se empleó?	2.9.3.1 ¿Cuál?	2.9.4 La decisión para migrar la tomó
--------------------------	----------------	---------------------------------------

4		4
---	--	---

CAMPO 33 | 2.9.2.1 ¿CUÁL?

Si en la respuesta anterior, la persona encuestada, contestó 10=Otra se especificará en este campo. Si no contestó lo mencionado el campo se dejará en blanco.

2.9.3.1 ¿Cuál?	2.9.4 La decisión para migrar la tomó	2.9.3.1 ¿Cuál?
	4	

CAMPO 34 | 3.2 ¿(NOMBRE) SABE LEER Y ESCRIBIR?

En este registro se utilizará el criterio Sí/No para determinar si la persona encuestada sabe leer y escribir.

Nota. Recordar que en el diseño de la tabla de Access el tipo de datos será Sí/No por lo tanto al momento de vaciar los datos sólo se deberá marcar el cuadro que aparece en la tabla:

2.9.4 La decisión para migrar la tomó	2.9.3.1 ¿Cuál?	3.2 Sabe leer y escribir
4		<input checked="" type="checkbox"/>

CAMPO 35 | 3.3 MÁXIMO GRADO DE ESTUDIOS

En este registro se utilizará la siguiente codificación para determinar cuál es el máximo grado de estudios de la persona encuestada.

Código	Grado de estudios
1	Primaria trunca
2	Primaria terminada
3	Secundaria trunca
4	Secundaria terminada
5	Bachillerato
6	Educación superior
7	Posgrado

2.9.3.1 ¿Cuál?	3.2 Sabe leer y escribir	3.3 Máximo grado de estudios
	<input checked="" type="checkbox"/>	5

CAMPO 36 | 3.4 ¿CUÁL ES LA PRINCIPAL HABILIDAD DE (NOMBRE)?

En este registro se utilizará la siguiente codificación para determinar cuál la principal habilidad de la persona encuestada.

Código	Habilidad
--------	-----------

1	Agricultura
2	Cuidado de animales
3	Trabajo doméstico
4	Trabajo de construcción
5	Carpintería
6	Herrería
7	Corte y confección
8	Enfermería y cuidados de salud
9	Labores de oficina
10	Otro

3.2 Sabe leer y escribir	3.3 Máximo grado de estudios	3.4 Principal habilidad
<input checked="" type="checkbox"/>	5	10

CAMPO 37 | 3.4.1 ¿CUÁL?

Si en la respuesta anterior, la persona encuestada, contestó 10=Otra se especificará en este campo. Si no contestó lo mencionado el campo se dejará en blanco.

3.3 Máximo grado de estudios	3.4 Principal habilidad	3.4.1 Otra Principal habilidad
5	10	Ventas

CAMPO 38 | 3.5 ¿(NOMBRE) TIENE ALGUNA FORMA DE SEGURO SOCIAL?

En este registro se utilizará la siguiente codificación para determinar la forma de seguro social de la persona encuestada.

Código	Lugar de residencia
1	No
2	IMSS
3	ISSSTE
4	Seguro popular
5	Otro

3.4 Principal habilidad	3.4.1 Otra Principal habilidad	3.5 Seguro social
10	Ventas	4

CAMPO 39 | 3.6 ¿(NOMBRE) PADECE ALGUNA ENFERMEDAD CRÓNICA?

En este registro se utilizará el criterio Sí/No para determinar si la persona encuestada padece alguna enfermedad crónica.

Nota. Recordar que en el diseño de la tabla de Access el tipo de datos será Sí/No por lo tanto al momento de vaciar los datos sólo se deberá marcar el cuadro que aparece en la tabla:

3.4.1 Otra Principal habilidad	3.5 Seguro social	3.6 Padece enfermedad crónica
Ventas	4	<input checked="" type="checkbox"/>

CAMPO 40 | 3.6.1 ¿CUÁL?

Si la persona encuestada contestó “Sí” a la pregunta anterior. En este registro se utilizará la siguiente codificación para determinar qué tipo de enfermedad crónica padece. Si su respuesta fue negativa dejar el campo en blanco.

Código	Enfermedades
1	Diabetes
2	Enfermedades cardiovasculares
3	Enfermedades respiratorias
4	Enfermedades gastrointestinales
5	Cáncer cérvicouterino
6	Cáncer de mama
7	Otras formas de cáncer
8	Otras enfermedades

3.5 Seguro social	3.6 Padece enfermedad crónica	3.6.1 ¿Cuál?
4	<input checked="" type="checkbox"/>	1

CAMPO 41 | 3.7 ¿(NOMBRE) TIENE EMPLEO REMUNERADO?

En este registro se utilizará el criterio Sí/No para determinar si la persona encuestada tiene empleo remunerado.

Nota. Recordar que en el diseño de la tabla de Access el tipo de datos será Sí/No por lo tanto al momento de vaciar los datos sólo se deberá marcar el cuadro que aparece en la tabla:

3.6 Padece enfermedad crónica	3.6.1 ¿Cuál?	3.7 Tiene empleo remunerado
<input checked="" type="checkbox"/>	1	<input type="checkbox"/>

CAMPO 42 | 3.8 ¿(NOMBRE) TRABAJA POR SU CUENTA?

En este registro se utilizará el criterio Sí/No para determinar si la persona encuestada trabaja por su cuenta.

Nota. Recordar que en el diseño de la tabla de Access el tipo de datos será Sí/No por lo tanto al momento de vaciar los datos sólo se deberá marcar el cuadro que aparece en la tabla:

3.6.1 ¿Cuál?	3.7 Tiene empleo remunerado	3.8 Trabaja por su cuenta
1	<input type="checkbox"/>	<input checked="" type="checkbox"/>

CAMPO 43 | 3.9 ¿(NOMBRE) VIVE AHORA EN ESTA CASA?

En este registro se utilizará el criterio Sí/No para determinar si la persona encuestada vive ahora en esa casa.

Nota. Recordar que en el diseño de la tabla de Access el tipo de datos será Sí/No por lo tanto al momento de vaciar los datos sólo se deberá marcar el cuadro que aparece en la tabla:

3.7 Tiene empleo remunera- do	3.8 Trabaja por su cuenta	3.9 Vive ahora en esta casa
<input type="checkbox"/>	<input checked="" type="checkbox"/>	<input checked="" type="checkbox"/>

CAMPO 44 | 4.3.1 CUANDO (NOMBRE) SE FUE LA ÚLTIMA VEZ, ¿VIVÍA CON US- TEDES?

En este registro se utilizará el criterio Sí/No para determinar si la persona encuestada vivía ese domicilio antes de migrar a Estados Unidos.

Nota. Recordar que en el diseño de la tabla de Access el tipo de datos será Sí/No por lo tanto al momento de vaciar los datos sólo se deberá marcar el cuadro que aparece en la tabla:

3.8 Trabaja por su cuenta	3.9 Vive ahora en esta casa	4.3.1 La última vez que migró vivía aquí
<input checked="" type="checkbox"/>	<input checked="" type="checkbox"/>	<input type="checkbox"/>

CAMPO 45 | 4.3.2 ¿QUÉ PARENTESCO TIENE CON LA JEFA O JEFE DEL HOGAR?

En este registro se utilizará la siguiente codificación para determinar qué parentesco tiene la persona encuestada (migrante internacional) con la jefa o jefe del hogar.

Código	Parentesco
1	Esposa
2	Esposo
3	Papá
4	Mamá
5	Hijo
6	Hija

7	Nieto
8	Nieta
9	Yerno
10	Nuera
11	Otro
12	Ninguno

3.9 Vive ahora en esta casa	4.3.1 La última vez que migró vivía aquí	4.3.2 Parentesco con Jefa/jefe
<input checked="" type="checkbox"/>	<input type="checkbox"/>	

CAMPO 46 | 4.3.3 ¿EN QUÉ LOCALIDAD VIVÍA (NOMBRE) CUANDO SE FUE LA ÚLTIMA VEZ A LOS ESTADOS UNIDOS?

Escribir el nombre de la localidad donde vivía la persona encuestada la última vez que migró a Estados Unidos.

4.3.1 La última vez que migró vivía aquí	4.3.2 Parentesco con Jefa/jefe	4.3.3 Parentesco con Jefa/jefe
<input type="checkbox"/>		

CAMPO 47 | 4.3.4 ¿EN QUÉ MES Y AÑO (NOMBRE) SE FUE A VIVIR A LOS ESTADOS UNIDOS, LA ÚLTIMA VEZ?

Escribir el mes y el año (mm/aaaa) de la última vez que migró a Estados Unidos.

4.3.2 Parentesco con Jefa/jefe	4.3.3 Parentesco con Jefa/jefe	4.3.4 Fecha de última emigración

CAMPO 48 | 4.3.4.1 ¿A QUÉ ESTADO DE LOS ESTADOS UNIDOS SE FUE?

Escribir el nombre, sin abreviaturas ni siglas, del estado de Estados Unidos al cual migró la persona encuestada.

4.3.3 Parentesco con Jefa/jefe	4.3.4 Fecha de última emigración	4.3.4.1 Nombre del Estado de EU

CAMPO 49 | 4.3.4.2 ¿EN QUÉ SE EMPLEÓ (NOMBRE) EN ESTADOS UNIDOS?

En este registro se utilizará la siguiente codificación para determinar en que se empleó la persona encuestada cuando llegó a Estados Unidos.

Código	Rubro de empleo
1	Agricultura
2	Industria manufacturera

3	Industria de la construcción
4	Servicios (chofer, limpieza, comercio, etc.)
5	Empleada (o) doméstica (o)
6	Gobierno
7	Nada
8	Otra (describir en 2.9.3.1)

4.3.4 Fecha de última emigración	4.3.4.1 Nombre del Estado de EU	4.3.4.2 En qué se empleó en EU

CAMPO 50 | 4.3.4.3 ¿CUÁL?

Si en la respuesta anterior, la persona encuestada, contestó 8=Otra se especificará en este campo. Si no contestó lo mencionado el campo se dejará en blanco.

4.3.4.1 Nombre del Estado de EU	4.3.4.2 En qué se empleó en EU	4.3.4.3 ¿Cuál?

CAMPO 51 | 4.3.5 ¿CUÁNTAS VECES HA IDO (NOMBRE) A VIVIR A LOS ESTADOS UNIDOS EN LOS ÚLTIMOS CINCO AÑOS, CONTANDO ESTA ÚLTIMA VEZ?

Escribir con número arábigo y sin decimales la cantidad de veces que, la persona encuestada, ha migrado a Estados Unidos en los últimos cinco años, contando la última vez.

4.3.4.2 En qué se empleó en EU	4.3.4.3 ¿Cuál?	4.3.5 ¿Cuántas veces ha migrado?

CAMPO 52 | 4.3.6 ¿CUÁL FUE EL MOTIVO POR EL QUE (NOMBRE) SE FUE A VIVIR A (ESTADO DE 4.3.4.1)?

En este registro se utilizará la siguiente codificación para determinar la causa que tuvo la persona encuestada para irse a vivir al Estado de Estados Unidos que mencionó en la pregunta 4.3.4.1.

Código	Motivo
1	Fue a buscar trabajo
2	Consiguió trabajo en otro lugar
3	Fue a reunirse con su familia
4	Se casó o unió
5	Fue a estudiar
6	Por motivos de salud
7	Por violencia en su hogar
8	Por violencia en la localidad
9	Por desastres naturales
10	Otra

4.3.4.3 ¿Cuál?	4.3.5 ¿Cuántas veces ha mi- grado?	4.3.6 Motivo por el cual se fue a EU

CAMPO 53 | 4.3.6.1 ¿CUÁL?

Si en la respuesta anterior, la persona encuestada, contestó 10=Otra se especificará en este campo. Si no contestó lo mencionado el campo se dejará en blanco.

4.3.4.3 ¿Cuál?	4.3.5 ¿Cuántas veces ha mi- grado?	4.3.6 Motivo por el cual se fue a EU	4.3.6.1 ¿Cuál?

CAMPO 54 | 4.3.7 ¿CUANDO (NOMBRE) SE FUE, QUÉ TIPO DE DOCUMENTO LLEVABA?

En este registro se utilizará la siguiente codificación para determinar el documento que la persona encuestada utilizó para irse Estados Unidos.

Código	Documento
1	Autorización o permiso para residir
2	Autorización o permiso para trabajar
3	Tarjeta verde
4	Pasaporte con visa de turista
5	Pasaporte con visa de estudiante
6	Otro documento
7	Ningún documento

4.3.6 Motivo por el cual se fue a EU	4.3.6.1 ¿Cuál?	4.3.7 Documento para emi- grar

CAMPO 55 | 4.3.8 ¿CUÁL FUE EL MEDIO DE TRANSPORTE DE (NOMBRE) PARA LLEGAR A EEUU?

En este registro se utilizará la siguiente codificación para determinar medio de transporte que la persona encuestada utilizó para llegar a Estados Unidos.

Código	Medio de transporte
1	Automóvil o camioneta
2	Autobús
3	Ferrocarril
4	Avión
5	Otro

4.3.6.1 ¿Cuál?	4.3.7 Documento para emigrar	4.3.8 Medio de trans- porte

CAMPO 56 | 4.3.9 ¿(NOMBRE) HA ENVIADO DINERO DESDE EEUU A ALGUNA PERSONA DE ESTE HOGAR?

En este registro se utilizará el criterio Sí/No para determinar si la persona encuestada ha enviado dinero desde Estados Unidos a alguna persona que viva en esa casa.

Nota. Recordar que en el diseño de la tabla de Access el tipo de datos será Sí/No por lo tanto al momento de vaciar los datos sólo se deberá marcar el cuadro que aparece en la tabla:

4.3.7 Documento para emigrar	4.3.8 Medio de transporte	4.3.9 Ha enviado dinero de EEUU
		<input checked="" type="checkbox"/>

CAMPO 57 | 4.3.10 ¿CADA CUÁNDO (NOMBRE) MANDA DINERO DE LOS ESTADOS UNIDOS?

En este registro se utilizará la siguiente codificación para determinar cada cuánto tiempo la persona encuestada enviaba dinero de Estados Unidos.

Código	Tiempo de envío
1	Sólo ha mandado una vez
2	Cada mes
3	Cada 3 meses
4	Una vez al año
5	De 2 a 3 veces al año
6	Otro

4.3.8 Medio de transporte	4.3.9 Ha enviado dinero de EEUU	4.3.10 Tiempo de envío
	<input checked="" type="checkbox"/>	

CAMPO 58 | 4.3.11 ¿EN QUÉ PAÍS VIVE ACTUALMENTE (NOMBRE)?

En este registro se utilizará la siguiente codificación para determinar el país de residencia de la persona encuestada.

Código	Tiempo de envío
1	México
2	Estados Unidos
3	Otro país

4.3.9 Ha enviado dinero de EEUU	4.3.10 Tiempo de envío	4.3.11 En qué país vive actualmente
<input checked="" type="checkbox"/>		

CAMPO 59 | 4.3.12 ¿EN QUÉ MES Y AÑO REGRESÓ (NOMBRE)?

Si en la pregunta anterior la respuesta fue 1=México, en este registro se escribirá la fecha de regreso de la persona encuestada con el siguiente formato mm/aaaa

4.3.10 Tiempo de envío	4.3.11 En qué país vive actualmente	4.3.12 Mes y año de regreso

CAMPO 60 | 4.3.13 ¿CUÁNTO TIEMPO TARDÓ (NOMBRE) EN ENCONTRAR TRABAJO A SU REGRESO?

Anotar en número arábigos los meses que tardó en encontrar trabajo. Si tardó un año en encontrar trabajo se anotará 12, si tardó dos años se anotará 24 y así sucesivamente.

4.3.11 En qué país vive actualmente	4.3.12 Mes y año de regreso	4.3.13 Tiempo para encontrar trabajo

CAMPO 61 | 4.3.14 ¿CUÁL FUE LA PRINCIPAL CAUSA DEL REGRESO DE (NOMBRE)?

En este registro se utilizará la siguiente codificación para determinar la causa del retorno de la persona encuestada.

Código	Causas
1	Fue deportado
2	Perdió su empleo
3	Para poner un negocio en su lugar de origen
4	Por motivos de salud
5	Porque extrañaba a su familia

4.3.12 Mes y año de regreso	4.3.13 Tiempo para encontrar trabajo	4.3.14 Causa de regreso

CAMPO 62 | 4.3.15 LA DECISIÓN PARA QUE (NOMBRE) SE FUERA, LA TOMÓ:

En este registro se utilizará la siguiente codificación para quién tomó la decisión de migrar.

Código	Persona o conglomerado
1	La/el migrante
2	El padre
3	La madre

4	La pareja
5	El hermano mayor
6	La familia
7	La comunidad
8	Alguna autoridad religiosa
9	Alguna autoridad civil
10	Otra

4.13.13 Tiempo para encontrar trabajo	4.13.14 Causa de regreso	4.3.15 La decisión para migrar la tomó

CAMPO 63 | 4.3.15.1 ¿CUÁL?

En caso de que la respuesta anterior sea 10=Otra en este registro se deberá especificar la persona que tomó la decisión. Si la respuesta anterior no fue la que se indica el campo se dejará en blanco.

4.13.14 Causa de regreso	4.3.15 La decisión para migrar la tomó	4.3.15.1 ¿Cuál?

CAMPO 64 | 4.3.16 ¿QUIÉN CORRIÓ CON LOS GASTOS PARA QUE (NOMBRE) LLEGARA A EEUU?

En este registro se utilizará la siguiente codificación para determinar aportó el dinero para que la persona encuestada migrara a Estados Unidos.

Código	Persona o conglomerado
1	La/el migrante
2	El padre
3	La madre
4	La pareja
5	El hermano mayor
6	La familia
7	La comunidad
8	Alguna autoridad religiosa
9	Alguna autoridad civil
10	Otra

4.3.15 La decisión para migrar la tomó	4.3.15.1 ¿Cuál?	4.3.16 Quién corrió con los gastos

CAMPO 65 | 4.3.16.1 ¿CUÁL?

En caso de que la respuesta anterior sea 10=Otra, en este registro se deberá especificar la persona que corrió con los gastos para que la persona encuestada migrara a Estados Unidos. Si la respuesta anterior no fue la que se indica, el campo se dejará en blanco.

4.3.15.1 ¿Cuál?	4.3.16 Quién corrió con los gastos	4.3.16.1 ¿Cuál?

CAMPO 66 | 4.3.17 CUANDO (NOMBRE) DECIDIÓ “IR AL OTRO LADO”, ¿ESTABLECIÓ CONTACTO PREVIO CON ALGUIEN ALLÁ??

En este registro se utilizará el criterio Sí/No para determinar si la persona encuestada estableció un contacto, antes de migrar, con alguien en Estados Unidos.

Nota. Recordar que en el diseño de la tabla de Access el tipo de datos será Sí/No por lo tanto al momento de vaciar los datos sólo se deberá marcar el cuadro que aparece en la tabla:

4.3.16 Quién corrió con los gastos	4.3.16.1 ¿Cuál?	4.3.17 Estableció contacto previo
		<input type="checkbox"/>

CAMPO 67 | 4.3.17.1 ¿CON QUIÉN ESTABLECIÓ EL CONTACTO (NOMBRE)?

En este registro se utilizará la siguiente codificación para determinar a quién contactó la persona encuestada, antes de migrar, en Estados Unidos.

Código	Persona o conglomerado
1	Un amigo
2	Un familiar
3	Una organización de migrantes
4	Un lugar de trabajo
5	Una organización civil para la defensa de los derechos humanos
6	Otra

4.3.16.1 ¿Cuál?	4.3.17 Estableció contacto previo	4.3.17.1 Con quién estableció contacto
	<input type="checkbox"/>	

CAMPO 68 | 4.3.17.1.1 ESPECIFIQUE

En caso de que la respuesta anterior sea 6=Otra, en este registro se deberá especificar con quién tuvo contacto previo la persona encuestada antes de migrar a Estados Unidos. Si la respuesta anterior no fue la que se indica, el campo se dejará en blanco.

4.3.17 Estableció contacto previo	4.3.17.1 Con quién estableció contacto	4.3.17.1.1 Especifique
<input type="checkbox"/>		

CAMPO 69 | 4.3.18 ¿SI (NOMBRE) REGRESÓ A LA LOCALIDAD, ALGUNA PERSONA O INSTITUCIÓN LA/LO AYUDÓ A INCORPORARSE A ALGUNA ACTIVIDAD REMUNERADA?

En este registro se utilizará el criterio Sí/No para determinar si la persona encuestada, a su regreso, recibió ayuda de alguna persona o institución para incorporarse a alguna actividad remunerada.

Nota. Recordar que en el diseño de la tabla de Access el tipo de datos será Sí/No por lo tanto al momento de vaciar los datos sólo se deberá marcar el cuadro que aparece en la tabla:

4.3.17.1.1 Especifique	4.3.18 Tuvo ayuda para conseguir trabajo
	<input type="checkbox"/>

CAMPO 70 | 4.3.18.1 ¿QUIÉN?

En este registro se deberá especificar de quién recibió ayuda, la persona encuestada, para conseguir trabajo cuando regresó de Estados Unidos. Si la respuesta anterior fue negativa el campo se dejará en blanco.

4.3.17.1.1 Especifique	4.3.18 Tuvo ayuda para conseguir trabajo	4.3.18.1 ¿Quién?

CAMPO 71 | MOD 1 P 1 (MÓDULO 1 SOBRE REMESAS PREGUNTA 1)

En este registro se utilizará la siguiente codificación para determinar cuál fue la respuesta de la persona encuestada a la pregunta: **¿Para qué han utilizado las remesas que reciben de sus parientes en los Estados Unidos?**

Código	Remesas utilizadas en
1	Necesidades básicas (alimentación, aseo, vestido, etcétera)
2	Adquirir o remodelar la vivienda
3	Adquirir bienes muebles (automóviles, camionetas, muebles, electrodomésticos, etcétera)
4	Montar un negocio
5	Ayudar a toda la familia
6	Donativos a la iglesia o al municipio
7	Mejoras en la localidad
8	Otra

4.3.18 Tuvo ayuda para conseguir trabajo	4.3.18.1 ¿Quién?	MOD 1 P 1

CAMPO 72 | MOD 1 P 1.1

Si en la pregunta anterior la persona encuestada respondió 8=Otra, en este registro se deberá especificar para qué utilizaron las remesas que reciben de Estados Unidos. Si la respuesta anterior no fue la que se indica el campo se dejará en blanco.

4.3.18.1 ¿Quién?	MOD 1 P 1	MOD 1 P 1.1

CAMPO 73 | MOD 1 P 2 (MÓDULO 1 SOBRE REMESAS PREGUNTA 2)

En este registro se utilizará el criterio Sí/No para determinar la respuesta de la persona encuestada a la pregunta: **¿A partir de las remesas, se ha formado alguna forma de organización productiva o de otro tipo, en la localidad?**

Nota. Recordar que en el diseño de la tabla de Access el tipo de datos será Sí/No por lo tanto al momento de vaciar los datos sólo se deberá marcar el cuadro que aparece en la tabla:

MOD 1 P 1	MOD 1 P 1.1	MOD1 P 2
		<input type="checkbox"/>

CAMPO 74 | MOD 1 P 2.1

Si en la pregunta anterior la persona encuestada respondió “Sí” en este registro se deberá especificar textualmente cuál es la forma de organización productiva que se ha creado a partir de las remesas que recibe la comunidad.

MOD 1 P 1	MOD 1 P 1.1	MOD1 P 2	MOD1 P 2.1
		<input type="checkbox"/>	

CAMPO 75 | MOD 2A (MÓDULO VIOLENCIA EN EL HOGAR)

En este registro se utilizará la siguiente codificación para determinar cuál fue la respuesta de la persona encuestada a la pregunta: **De acuerdo con la Ley de Acceso de las Mujeres a una vida libre de violencia, existen 5 formas de violencia contra la mujer. ¿A qué tipo de violencia se refiere en la respuesta?**

Código	Tipos de violencia
1	Física
2	Emocional
3	Económica
4	Sexual
5	Patrimonial

MOD1 P 2	MOD1 P 2.1	MOD 2A
<input type="checkbox"/>		

CAMPO 76 | MOD 2B (MÓDULO VIOLENCIA EN LA LOCALIDAD)

En este registro se utilizará la siguiente codificación para determinar cuál fue la respuesta de la persona encuestada a la pregunta: **La violencia a la que se refiere la pregunta se deriva de...**

Código	Tipos de violencia
1	Comisión de un delito
2	Acoso en el trabajo
3	Cobro de deudas
4	Problemas en la escuela
5	Otro

MOD1 P 2	MOD1 P 2.1	MOD 2A	MOD 2B
<input type="checkbox"/>			

CAMPO 77 | MOD 2B.1

Si en la pregunta anterior la persona encuestada respondió 6=Otra en este registro se deberá especificar textualmente a qué tipo de violencia en la localidad se refiere.

MOD1 P 2	MOD1 P 2.1	MOD 2A	MOD 2B	MOD 2B.1
<input type="checkbox"/>				

CAMPO 78 | MOD 3.1 (MÓDULO OPINIONES DEL INFORMANTE)

En este registro se utilizará la siguiente codificación para determinar cuál fue la respuesta de la persona encuestada a la pregunta: **Qué opinión le merece que los hombres migren a otra localidad, municipio, estado o país, para buscar oportunidades.**

Código	Opinión
1	Muy bien
2	Bien
3	Regular
4	Mal
5	Muy mal
6	No tiene opinión

MOD 2A	MOD 2B	MOD 2B.1	MOD 3.1

CAMPO 79 | MOD 3.2 (MÓDULO OPINIONES DEL INFORMANTE)

En este registro se utilizará la siguiente codificación para determinar cuál fue la respuesta de la persona encuestada a la pregunta: **Qué opinión le merece que las mujeres migren a otra localidad, municipio, estado o país, para buscar oportunidades.**

Código	Opinión
1	Muy bien
2	Bien
3	Regular
4	Mal
5	Muy mal
6	No tiene opinión

MOD 2B	MOD 2B.1	MOD 3.1	MOD 3.2

CAMPO 80 | MOD 3.3 (MÓDULO OPINIONES DEL INFORMANTE)

En este registro se utilizará la siguiente codificación para determinar cuál fue la respuesta de la persona encuestada a la pregunta: **Qué opinión le merece que los jóvenes entre 12 y 18 años migren a otra localidad, municipio, estado o país, para buscar oportunidades.**

Código	Opinión
1	Muy bien
2	Bien
3	Regular
4	Mal
5	Muy mal
6	No tiene opinión

MOD 2B.1	MOD 3.1	MOD 3.2	MOD 3.3

CAMPO 81 | MOD 3.4 (MÓDULO OPINIONES DEL INFORMANTE)

En este registro se utilizará la siguiente codificación para determinar cuál fue la respuesta de la persona encuestada a la pregunta: **Qué opinión le merece que las jóvenes entre 12 y 18 años migren a otra localidad, municipio, estado o país, para buscar oportunidades.**

Código	Opinión
1	Muy bien
2	Bien
3	Regular
4	Mal
5	Muy mal
6	No tiene opinión

MOD 3.1	MOD 3.2	MOD 3.3	MOD 3.4

CAMPO 82 | MOD 3.5 (MÓDULO OPINIONES DEL INFORMANTE)

En este registro se utilizará la siguiente codificación para determinar cuál fue la respuesta de la persona encuestada a la pregunta: **Cuáles considera usted que son los tres peligros más importantes que afectan a las mujeres migrantes.**

Código	Peligros
1	Delitos sexuales
2	Despojo de bienes
3	Maltrato físico
4	Discriminación
5	Fraude
6	Engaño/chantaj
7	Asesinato
8	Bandas delictivas
9	Otro

MOD 3.2	MOD 3.3	MOD 3.4	MOD 3.5

CAMPO 83 | MOD 3.6 (MÓDULO OPINIONES DEL INFORMANTE)

En este registro se utilizará la siguiente codificación para determinar cuál fue la respuesta de la persona encuestada a la pregunta: **Cuáles considera usted que son los tres peligros más importantes que afectan a los hombres migrantes.**

Código	Peligros
1	Delitos sexuales
2	Despojo de bienes
3	Maltrato físico
4	Discriminación
5	Fraude
6	Engaño/chantaj
7	Asesinato
8	Bandas delictivas
9	Otro

MOD 3.2	MOD 3.3	MOD 3.4	MOD 3.5

Tabla 2 | JEFA/E DE FAMILIA

Comenzará con el campo **ID**, seguido del campo de **folio** y después desde el **campo 10 (2.2 Nombre)** hasta el **campo 70 (4.3.18.1 ¿Quién?)**.

Tabla 3 | PERSONA 3

Comenzará con el campo **ID**, seguido del campo de **folio** y después desde el **campo 10 (2.2 Nombre)** hasta el **campo 70 (4.3.18.1 ¿Quién?)**.

Tabla 4 | PERSONA 4

Comenzará con el campo **ID**, seguido del campo de **folio** y después desde el **campo 10 (2.2 Nombre)** hasta el **campo 70 (4.3.18.1 ¿Quién?)**.

Tabla 5 | PERSONA 5

Comenzará con el campo **ID**, seguido del campo de **folio** y después desde el **campo 10 (2.2 Nombre)** hasta el **campo 70 (4.3.18.1 ¿Quién?)**.

Tabla 6 | PERSONA 6

Comenzará con el campo **ID**, seguido del campo de **folio** y después desde el **campo 10 (2.2 Nombre)** hasta el **campo 70 (4.3.18.1 ¿Quién?)**.

Tabla 7 | PERSONA 7

Comenzará con el campo **ID**, seguido del campo de **folio** y después desde el **campo 10 (2.2 Nombre)** hasta el **campo 70 (4.3.18.1 ¿Quién?)**.

Tabla 8 | PERSONA 8

Comenzará con el campo **ID**, seguido del campo de **folio** y después desde el **campo 10 (2.2 Nombre)** hasta el **campo 70 (4.3.18.1 ¿Quién?)**.

Tabla 8 | DATOS ENCUESTADOR

CAMPO 1 | ID

En el programa de bases de datos Access la celda Id se llena automáticamente, no es necesario incorporar datos en ella. Sirve para ordenar los registros de la tabla.

Id	Folio
----	-------

1	
---	--

CAMPO 2 | 1.1 FOLIO

En esta celda se escribirá el número de folio de la cédula aplicada en arábigos y sin decimales.

Id	1.1 Folio
1	0001

CAMPO 3 | 1.5 HORA DE INICIO

En esta celda se escribirá la hora en que se inició la encuesta en el siguiente formato hh/mm.

Id	1.1 Folio	1.5 Hora inicio
1	0001	09:30

CAMPO 4 | 1.6 HORA FINAL

En esta celda se escribirá la hora en que se terminó de levantar la encuesta en el siguiente formato hh/mm.

Id	1.1 Folio	1.5 Hora inicio	1.6 Hora final
1	0001	09:30	09:30

CAMPO 5 | 1.12 CÓDIGO DEL ENCUESTADOR

En esta celda se escribirá el código del encuestador.

1.1 Folio	1.5 Hora inicio	1.6 Hora final	1.12 Código de encuestador
0001	09:30	09:30	09:30

CAMPO 6 | 1.12.1 NOMBRE DEL ENCUESTADOR

En esta celda se escribirá el nombre del encuestador en el siguiente formato: Nombre(s), Apellido Paterno, Apellido Materno.

1.6 Hora final	1.12 Código de encuestador	1.12.1 Nombre del encuestador
09:30	09:30	Karina Sánchez Cortés

MATERIAL FOTOGRÁFICO

*Encuesta por unidades domésticas sobre migración femenina en el Estado de Hidalgo 2012
(Levantamiento en campo)*



Región XV | ATOTONILCO EL GRANDE: *Tiltepec*



Región V | ALFAJAYUCAN: *Santa María Xigui*



Región XV | ATOTONILCO EL GRANDE: *La Estancia*

MATERIAL FOTOGRÁFICO

*Encuesta por unidades domésticas sobre migración femenina en el Estado de Hidalgo 2012
(Levantamiento en campo)*



Región XV | ATOTONILCO EL GRANDE: *Los Sabinos*



Región VI | CARDONAL: *El Bingu*



Región VI | CHILCUAUTLA: *Texcatepec*

MATERIAL FOTOGRÁFICO

*Encuesta por unidades domésticas sobre migración femenina en el Estado de Hidalgo 2012
(Levantamiento en campo)*



Región VI | CHILCUAUTLA: *Texcatepec*



Región VI | CHILCUAUTLA: *Texcatepec*

MATERIAL FOTOGRÁFICO

Encuesta por unidades domésticas sobre migración femenina en el Estado de Hidalgo 2012
(Levantamiento en campo)



Región XV | HUASCA DE OCAMPO: *Río Seco Puente de Doria*



Región XV | HUASCA DE OCAMPO: *Huasca*



Región XV | HUASCA DE OCAMPO: *Río Seco Puente de Doria*

MATERIAL FOTOGRÁFICO

*Encuesta por unidades domésticas sobre migración femenina en el Estado de Hidalgo 2012
(Levantamiento en campo)*



Región IV | TECOZUTLA: *San Joaquín*



Región V | TASQUILLO: *Caltimacán*

MATERIAL FOTOGRÁFICO

*Encuesta por unidades domésticas sobre migración femenina en el Estado de Hidalgo 2012
(Levantamiento en campo)*



Región VIII | JUÁREZ HIDALGO: *San Lorenzo Itzacoyotla*



Región VIII | JUÁREZ HIDALGO: *San Lorenzo Itzacoyotla*



Región VI | IXMIQUILPAN: *El Barrido*

MATERIAL FOTOGRÁFICO

Encuesta por unidades domésticas sobre migración femenina en el Estado de Hidalgo 2012
(Levantamiento en campo)



Región VI | IXMIQUILPAN: *Julián Villagrán*



Región VI | IXMIQUILPAN: *Julián Villagrán*



Región VI | IXMIQUILPAN: *Orizabita*

MATERIAL FOTOGRÁFICO

*Encuesta por unidades domésticas sobre migración femenina en el Estado de Hidalgo 2012
(Levantamiento en campo)*



Región VI | IXMIQUILPAN: *Orizabita*



Región XVI | LA MISIÓN: *La Misión*



Región V | PACULA: *Pacula*

MATERIAL FOTOGRÁFICO

*Encuesta por unidades domésticas sobre migración femenina en el Estado de Hidalgo 2012
(Levantamiento en campo)*



Región XVI | PISAFLORES: *Pisaflores*



Región XVI | PISAFLORES: *Pisaflores*



Región XVI | PISAFLORES: *Pisaflores*

MATERIAL FOTOGRÁFICO

Encuesta por unidades domésticas sobre migración femenina en el Estado de Hidalgo 2012
(Levantamiento en campo)



Región XVI | PISAFLORES: *Pisaflores*



Región VIII | SAN AGUSTÍN METZQUITLÁN: *Carpinteros*



Región VIII | SAN AGUSTÍN METZQUITLÁN: *Carpinteros*

MATERIAL FOTOGRÁFICO

*Encuesta por unidades domésticas sobre migración femenina en el Estado de Hidalgo 2012
(Levantamiento en campo)*



Región VIII | SAN AGUSTÍN METZQUITILÁN: *Carpinteros*



Región VIII | SAN AGUSTÍN METZQUITILÁN: *Carpinteros*

MATERIAL FOTOGRÁFICO

*Encuesta por unidades domésticas sobre migración femenina en el Estado de Hidalgo 2012
(Levantamiento en campo)*



Región VIII | SAN AGUSTÍN METZQUITLÁN: *Carpinteros*



Región VIII | SAN AGUSTÍN METZQUITLÁN: *Carpinteros*



Región VIII | SAN AGUSTÍN METZQUITLÁN: *Carpinteros*

MATERIAL FOTOGRÁFICO

*Encuesta por unidades domésticas sobre migración femenina en el Estado de Hidalgo 2012
(Levantamiento en campo)*



Región VII | SANTIAGO DE ANAYA: *Patria Nueva*



Región VII | SANTIAGO DE ANAYA: *Patria Nueva*



Región VII | SANTIAGO DE ANAYA: *Patria Nueva*

MATERIAL FOTOGRÁFICO

Encuesta por unidades domésticas sobre migración femenina en el Estado de Hidalgo 2012
(Levantamiento en campo)



Región IV | TECOZAUTLA: *Bomanxothá*



Región IV | TECOZAUTLA: *La Mesilla*

MATERIAL FOTOGRÁFICO

Encuesta por unidades domésticas sobre migración femenina en el Estado de Hidalgo 2012
(Levantamiento en campo)



Región XIII | TENANGO DE DORIA: *Santa Mónica*



Región XVII | TIANGUISTENGO: *Tiangustengo*

MATERIAL FOTOGRÁFICO

*Encuesta por unidades domésticas sobre migración femenina en el Estado de Hidalgo 2012
(Levantamiento en campo)*



Región VIII| TLAHUILTEPA: *Tlahuiltepa*



Región VIII| TLAHUILTEPA: *Tlahuiltepa*



Región VII| ALFAJAYUCAN: *Zoea*