



INSTITUTO PARA LA MUJER NAYARITA

Capítulo No. 1

Características Físicas y Socioeconómicas de los Municipios



WWW.GEOLANDER.TK

ACAPONETA

NOMENCLATURA


Denominación

Acaponeta.

Toponimia

Acaponeta significa, "Lugar junto al río donde crece el frijol enredado en la caña de carrizo"; que se logra conjuntando la traducción del Tepehuano Acaponeta (Caponeta) que significa, "lugar junto al río"; y del Náhuatl Acatl-pol-etl-tlan que significa, "lugar donde crece el frijol enredado en la caña de carrizo".

Escudo



Se aprecia un yelmo de armadura en color plata que simboliza el paso del conquistador Nuño Beltrán de Guzmán por estas tierras. Frente al mismo, el perfil de un caballero tigre, que representa la oposición de las tribus indígenas a los conquistadores. Un listón enmarca al escudo que simboliza la pureza de las costumbres regionales; este listón, envuelve una franja verde que simboliza sus bosques, selvas; huellas humanas que simbolizan el paso de las tribus Mexicas por tierras de Aztatlán. Está dividido en cuarteles; cuartel superior izquierdo, representa la evangelización Franciscana; el superior derecho, representa la predominante población indígena; inferior izquierdo, un tintero y una pluma que representa la tradición cultural; inferior derecho sobre color rojo, una gardenia, que representa la belleza de la mujer acaponetense y símbolo de la ciudad. A Acaponeta se le conoce como la ciudad de las gardenias o la Atenas de Nayarit.

MEDIO FÍSICO

Localización

El municipio de Acaponeta se localiza en la parte norte del Estado de Nayarit, entre las coordenadas geográficas extremas: al norte 22°38'; y al sur 22°17' de latitud norte; al este 104°54' y al oeste 105°37' de longitud oeste. Limita al norte con el Estado de Sinaloa, el municipio de Huajicori y el Estado de Durango; al sur con los municipios de El Nayar, Rosamorada y Tecuala; al oriente con el municipio de El Nayar y el Estado de Durango; y al poniente con el municipio de Tecuala y el Estado de Sinaloa.



Extensión

Su extensión territorial es de 1,667.7 km² que representan el 6 % de la superficie total del Estado.

Orografía

Una gran parte de la región municipal, es de terrenos accidentados que forman parte de la sierra de Teponahuxtla. En las zonas planas se localizan las mayores concentraciones de terrenos para el cultivo. La cabecera municipal se encuentra a una altura de 30 msnm. Las elevaciones principales son: cerro Cañones, 1,980 msnm; cerro Tepetate, 1,580 msnm; cerro La Redonda, 1,400 msnm; cerro El Brinco, 1,320 msnm y el cerro Corpos, 1,220 msnm.

Hidrografía

Por el municipio de Acaponeta cruzan los ríos Acaponeta, de las Cañas, El Riecito y el San Pedro. Tiene arroyos de caudal permanente como El Naranja y El Cofradía. En época de lluvias se localizan innumerables arroyos. Cuenta con 8 lagunas de pequeña extensión.

Clima

El clima en el municipio es cálido subhúmedo, con régimen de lluvias de junio a septiembre, la dirección de los vientos es de sureste al noroeste. Tiene una precipitación media anual de 1,307 mm, de los cuales el 92% se registra en los meses de julio a septiembre. La temperatura media es de 26.7°C.

Principales Ecosistemas

La vegetación es abundante en la zona serrana, se encuentran bosques de pino y roble. Existen animales silvestres como venado, jabalí, armadillo, tigrillo. En las zonas planas, que son las áreas de cultivo, abundan una gran variedad de aves, conejos, mapaches y tlacuaches.

Recursos Naturales

El municipio cuenta con recursos minerales y forestales entre otros, susceptibles de explotarse, pero que no se aprovechan adecuadamente por el difícil acceso a las partes altas de la sierra. Una porción mínima de su territorio se localiza en la zona estuarina.

Características y Uso del Suelo

El municipio en su zona serrana, está constituido por terrenos de la era cuaternaria y en menor cantidad de depósitos sedimentarios clásicos del terciario. Lo caracterizan depósitos aluviales, localizados en los valles y superficies planas que se integran hacia la costa cercana. Cuenta con extensiones de uso agrícola en un poco más de 18,000 hectáreas; de uso pecuario más de 32,000 hectáreas; de uso forestal, aproximadamente 98,000 hectáreas; además de zonas de uso mineral.

PERFIL SOCIODEMOGRÁFICO

Grupos Étnicos

La población indígena representa el 1.4% de sus habitantes. Los grupos étnicos de mayor presencia en el municipio, son los Coras, tepehuanos y Nahuatlacas.

De acuerdo a los resultados que presento el II Censo de Población y Vivienda en el 2005, en el municipio habitan un total de 545 personas que hablan alguna lengua indígena.

Evolución Demográfica

La población municipal durante los años de 1970, 1980, 1990 y 1995 alcanzó los siguientes registros: 29,779; 35,866; 36,441 y 37,349 habitantes, respectivamente. Las cifras muestran un relativo estancamiento en su crecimiento, debido a la baja dinámica económica de la región y que la mitad de la población es del sexo masculino.

En el municipio se manifiesta una importante migración hacia los Estados Unidos de Norteamérica. Durante el periodo 1990-95, la tasa de crecimiento anual fue tan sólo del 0.44%. La densidad poblacional es de 22 habitantes por kilómetro cuadrado.



Las estadísticas para el año de 1996 demuestran que el índice de natalidad es del 2.9% y de mortandad es inferior al 1%.

De acuerdo a los resultados que presento el II Censo de Población y Vivienda en el 2005, el municipio cuenta con un total de 34,665 habitantes.

Religión

La religión que se practica es la católica, con un 96 % de la población.

AHUACATLÁN

NOMENCLATURA


Denominación

Ahuacatlán.

Toponimia

La palabra Ahuacatlán, significa "lugar donde abunda el aguacate", misma que proviene de los vocablos nahuatl: "Tlan", que significa sitio; y "Ahua" que significa aguacate.

Escudo



Los elementos que lo integran, tienen el siguiente significado: La "A" significa; Ahuacatlán. La "X" significa "Xochipilli"; o Flor de la Nobleza (población indígena, según la nobleza).

La milpa y la caña, representan los cultivos más importantes de la región de Ahuacatlán. El penacho y la lanza, significan los pueblos indígenas asentados inicialmente en éste lugar. El morrión o casco español junto con la espada, simbolizan la conquista española a nuestros antepasados indígenas. El volcán y el río, elementos naturales de nuestro pueblo que lo identifican.

La rama de aguacate; se debe a que existía un huerto de ellos en la parte superior del río, donde se formó el Barrio de Ahuacatlán. La rama con la flor; representa al pueblo de Xochipilli o Flor de Nobleza (según la leyenda). La división del escudo en cuatro partes, representa los barrios en que dividieron los españoles a la localidad en aquel tiempo; con los nombres de San Francisco, San Miguel, Santo Tomás y Santo Santiago.

MEDIO FÍSICO

Localización

El municipio de Ahuacatlán se ubica en las coordenadas geográficas extremas: al norte 21°12', al sur 20°55' de latitud norte; al este 104°25', al oeste 104°43' de longitud oeste. Se encuentra en la zona sureste del estado, limita al norte con los municipios de San Pedro Lagunillas, Santa María del Oro y Jala; al sur con el Estado de Jalisco y el municipio de Amatlán de Cañas; al oriente con los municipios de Ixtlán del Río, Jala y Amatlán de Cañas; y al poniente con el municipio de San Pedro Lagunillas.



Extensión

Tiene una extensión de 466.60 Kilómetros cuadrados, que representan el 1.7% de la superficie total del Estado.

Orografía

Tiene tres formas de relieve: la primera, de zonas accidentadas, que cubren 60% de su superficie; la segunda, de zonas semiplanas en 30%; y la tercera, de zonas planas en 10%.

La zona accidentada, se forma a partir de la sierra de Guamúchil. Las zonas semiplanas se localizan en Ahuacatlán, en Marquezado, La Pichancha, Las Grangenas, La Gloria, Las Palmas y Cerro Boscoso; están formadas por lomas y bosques.

Las zonas planas, se localizan en la cuenca del río Ahuacatlán. Las elevaciones principales son: el Volcán del Ceboruco, 2,280 msnm; Cerro Alto, 1,940 msnm; Sierra El Guamúchil, 1,920 msnm; Cerro Grande, 1,680 msnm; Cerro Talistaca, 1,680 msnm; Cerro Cebadilla, 1,660 msnm; Volcán Molcajetillo, 1,560 msnm; Volcán Molcajete, 1,360 msnm; y Cerro Cofradía, 1,360 msnm. La altitud media del territorio es de 990 metros sobre el nivel del mar.

Hidrografía

Su principal río es el Ameca, que sirve de límite con el estado de Jalisco; además, el río Ahuacatlán que cruza la cabecera municipal. El municipio cuenta con arroyos permanentes, de los cuales destacan: el Tetitlán, los Chiltes, Agua Caliente, el Ermitaño y las Minas. Su territorio cuenta con numerosos manantiales, que son de atracción turística permanente.



Clima

Predominan los climas cálido subhúmedo de humedad media y menor, por lo que es templado en la mayor parte del año y caluroso de marzo a agosto. El temporal de lluvias se presenta durante el periodo julio-septiembre, con una precipitación media anual de 854.4 mm. La temperatura media de 23.2°C, registrándose una máxima de 36°C y la mínima de 0°C.

Recursos Naturales

Su territorio cuenta con recursos forestales, minerales, y valles susceptibles de aprovechamiento agropecuario. También cuenta con fuentes de aguas termales.



Principales Ecosistemas

La vegetación natural es variada, con bosques de pino, encino, copal y tepeguaje; además guásima y zacatón que son de uso ganadero. Dentro de la fauna silvestre más representativa, existe venado, tigrillo y pequeños roedores, entre otras especies.



Características y Uso del Suelo

Cuenta con una superficie considerable de tierra fértil. Del territorio municipal, el 17.82% es superficie agrícola, el 15.15% son pastizales, el 16.47% son bosques, el 47.47% es selva y el 3.09% tiene otros usos. Tiene también potencial minero en oro, hierro y cobre.

PERFIL SOCIODEMOGRÁFICO

Grupos Étnicos

La población indígena es mínima, ya que sólo 19 habitantes hablan una lengua indígena, cantidad que representa únicamente el 0.13% de la población municipal. La etnia Huichol es la predominante.

De acuerdo a los resultados que presento el II Censo de Población y Vivienda en el 2005, en el municipio habitan un total de 38 personas que hablan alguna lengua indígena.

Evolución Demográfica

Durante los años de 1970, 1980 y 1990 los registros censales municipales fueron de: 14,083, 15,846 y 16,077; respectivamente. El Censo de Población de 1995, registró 16,128 habitantes, que representa el 1.8% de la población del estado. La población masculina es ligeramente superior a la femenina, el 50.6% del total municipal. La tasa de crecimiento anual es del 0.1%, lo que indica un crecimiento mínimo, explicado fundamentalmente por la emigración laboral, principalmente a los Estados Unidos de Norteamérica.

De acuerdo a los resultados que presento el II Censo de Población y Vivienda en el 2005, el municipio cuenta con un total de 14,114 habitantes.

Religión

La religión predominante es la católica, con un 97.7% de la población, y en menor importancia la evangelista.

AMATLÁN DE CAÑAS

NOMENCLATURA

Denominación

Amatlán de Cañas.

Toponimia

La palabra náhuatl Amatlán, “Lugar donde abunda el amate y papel”, se compone de los vocablos “Amtl”, árbol conocido como “Ámate y Papel” y “Tlán”, lugar donde abunda. A la creación del municipio se le incorporó al nombre la palabra cañas, por contar con trapiches y molienda de caña de azúcar.

Escudo

El triángulo ubicado en el centro del escudo, representa la concentración de la energía universal, motora del movimiento y la vida del planeta; la mazorca de maíz representa el principal producto agrícola de la región. Los vértices inferiores del triángulo, señalan dos de los cultivos más importantes de la región, como son el cacahuate y la papa. La figura arquitectónica representa la presidencia municipal y resalta la importancia de la administración pública de este nivel. La torre del templo de Amatlán representa la evangelización llevada a cabo por los frailes franciscanos. El "Chacuaco" de Tepuzhuacán, vestigio arquitectónico del ingenio azucarero de la hacienda.



La sierra de Pajaritos, dibujada tenuemente en la lejanía para dar el efecto de profundidad al paisaje; y la caída de agua, representan el agua termal de Amatlán y el manantial del arroyo El Rosario, balnearios de gran riqueza para el turismo del municipio, además de representar el líquido vital para alimentar la agricultura y ganadería de la región, ésta última manifestada en

el escudo con una cabeza de ganado bovino. La cabeza de caballo representa la actividad deportiva de la charrería y el jaripeo.

Otras figuras representativas son las ollas y jarras de barro, origen de las raíces indígenas del municipio; los círculos grabados con un símbolo indio utilizado en Nayarit, representación de la barranca y el pilón; y el chiquihuite, alusión de las artesanías que se elaboran en el pueblo de la Barranca del Oro, a base de otate.



En la parte superior del escudo, se muestra un árbol cuya raíz, simbólicamente, se alimenta de las figuras abajo plasmadas, las cuales muestran la historia del municipio. Éste árbol representa, además, el significado de la palabra Amatlán, lugar del árbol llamado Amatl o del papel. El listón donde se encuentra el nombre del municipio tiene ondulaciones, y el color del agua y la atmósfera como recurso indispensable de la vida. Finalmente el adorno externo del escudo, representa el papel o ámate en forma enrollada y desplegada, el color corresponde a un papel rudimentario e indígena.

MEDIO FÍSICO

Localización

El municipio de Amatlán de Cañas se localiza en la parte sureste del Estado, entre los paralelos 20°36' y 21°00' de latitud norte y los meridianos 104°14' y 104°38' de longitud oeste. Limita al norte con los municipios de Ahuacatlán e Ixtlán del Río; al oriente, al poniente y al sur con el estado de Jalisco.



Extensión

Su extensión territorial es de 765 km², que representan el 2.77% de la superficie del estado.

Orografía

Amatlán está enclavado en la cumbre de una cordillera, tiene dos formas de relieve, la primera de zonas accidentadas en 85% del municipio y la segunda de zonas semiplanas en 15% de la superficie. La sierra Pajaritos es la más importante, el eje neovolcánico abarca la porción sur del municipio y colinda al norte con la Sierra Madre del Sur, siendo característica principal, los conos volcánicos. Sus elevaciones principalmente son: Cerro Alto con 2,080 msnm, El Rosillo, 2,060 msnm; Huerta Vieja con 1,720 msnm; Los Tubos, con 1,820 msnm; y Balletos, con 1,600 msnm. La cabecera municipal se ubica en 740 msnm.

Hidrografía

Cuenta con los ríos Ameca, que limita con los estados de Nayarit y Jalisco, Amatlán, que nace en la serranía de Pajaritos y al sudeste de Ixtlán del Río, el Rosario, San Antonio, Barranqueño, El Carrizo, Las Palmas y otros de menor importancia. Los manantiales de aguas termales de Amatlán, los mezquites y San Blasito; son muy concurridos por la población del municipio y del estado.

Clima

El clima en el municipio es cálido subhúmedo en el 97% del territorio. Lluvia de junio a septiembre, con una precipitación de 1,263 mm, como máximo, y 742 mm, como mínimo. Los vientos son moderados del sudeste. La temperatura oscila entre los 18° C y los 22° C. alcanzando en algunos casos los 33° C.

Principales Ecosistemas

Existen algunas regiones boscosas, principalmente en la sierra de Pajaritos, donde se encuentran especies tales como el roble, encino, caoba; y, en las partes bajas, mezquites, guamúchil, cuastecomate, higuera, pochote, pitaya y pastizales. Además de contar con zonas de reforestación, en donde se han plantado cedro rojo, amapa, caoba y parota, conocida también como huanacaxtle. Existe una gran variedad de animales exóticos que se encuentran en peligro de extinción, tales como el gato montes, venado, armadillos, tlacuache, tejón, coyote, liebre, tigrillo y puma.



Clasificación y Uso del Suelo

La formación geológica de este municipio es de arenas, gravas y arcilla, con orígenes en el periodo cuaternario. Su superficie se utiliza en 19% para la agricultura, 4% son de agostadero, 29% bosques y 48% selvas. Cuenta con un alto potencial minero.

PERFIL SOCIODEMOGRÁFICO

Grupos Étnicos

El municipio cuenta con un pequeño grupo étnico de 26 indígenas huicholes, que representan el 0.23% de la población del municipio.

De acuerdo a los resultados que presento el II Censo de Población y Vivienda en el 2005, en el municipio habitan un total de 22 personas que hablan alguna lengua indígena.

Evolución Demográfica

Tiene 12,601 habitantes que representan el 1.4% de la población total estatal; ubicándolo en el decimoséptimo lugar de la entidad. La densidad demográfica del municipio es de 16.5 habitantes por kilómetro cuadrado, siendo uno de los menos poblados en el estado. De 1990 a 1995, disminuyó su población total en un 4.3%, originado por fenómenos migratorios hacia el vecino país del norte y al estado de Jalisco. El 48.9% de la población corresponde al sexo femenino.

De acuerdo a los resultados que presento el II Censo de Población y Vivienda en el 2005, el municipio cuentan con un total de 10,392 habitantes.

Religión

El 95 por ciento de la población es católico; aunque existen pequeños grupos de evangelistas.

HUAJICORI

NOMENCLATURA

Denominación

Huajicori.

Toponimia

Proviene del término Cora “Huaxi-imi”, sinónimo de payol (bisnaga llamada peyote) y “Huac”, que indica la denominación de “mucho peyote”; por lo que Huajicori se interpreta como lugar “Donde hay mucho peyote”.

Escudo

La forma del escudo fue inspirada en uno de los principales y tradicionales atractivos con que cuenta el municipio: La Virgen de la Candelaria, a cuyo centro, los petroglifos simbolizan el origen prehispánico del lugar.



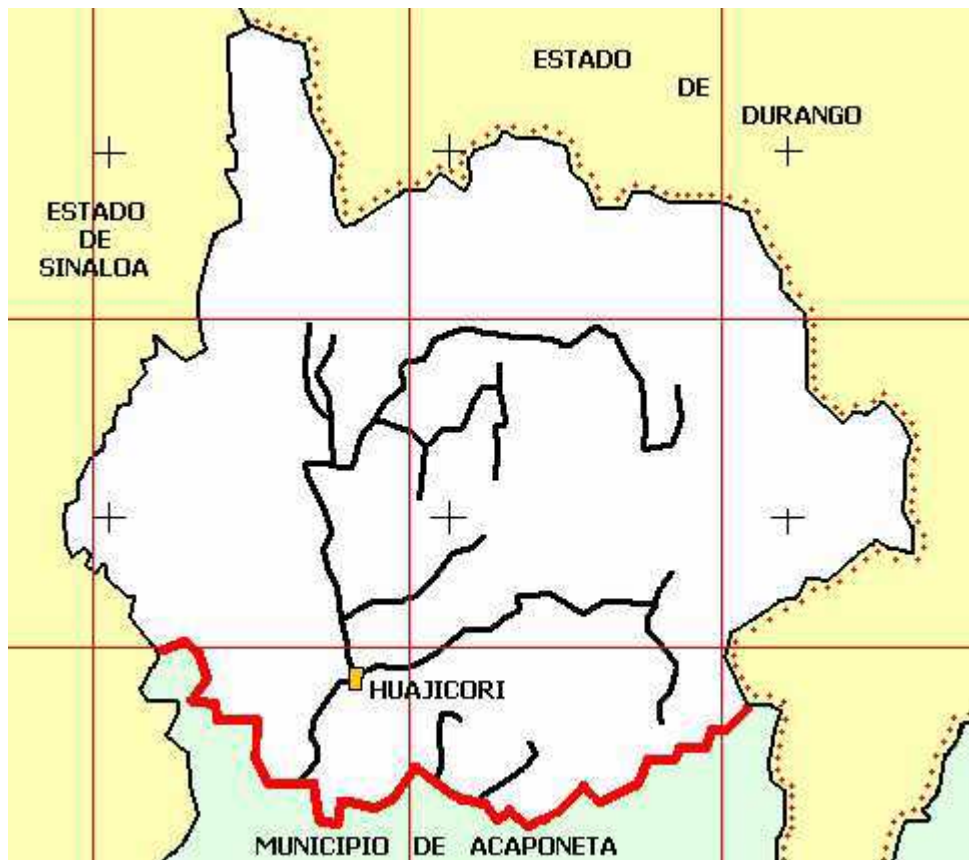
El recuadro superior izquierdo representa la arquitectura y el derecho la unión de la etnia; en el fondo de ambos se observa la Sierra Madre Occidental. En la parte inferior, se alude al ganado, la madera, los minerales y la agricultura, como principales elementos de producción.

Al pie del Escudo aparecen dos rifles que evocan la época de la guerra cristera, encima de ellos; un listón en color rojo que refleja la pasión por las tradiciones del municipio de Huajicori.

MEDIO FÍSICO

Localización

El municipio se localiza dentro de la región serrana del estado, en las coordenadas extremas siguientes: latitud norte del paralelo $22^{\circ} 32'$ y $23^{\circ} 05'$ y del meridiano $104^{\circ} 54'$ al $105^{\circ} 31'$ de longitud oeste, aproximadamente a 87 kilómetros de la capital de la entidad. Limita al norte con el estado de Durango; al sur con el municipio de Acaponeta; al oriente con el mismo estado de Durango y al poniente con el estado de Sinaloa.



Extensión

Su extensión territorial, es de 2,603.5 km² que representan el 9.43% de la superficie total del estado.

Orografía

La región municipal se encuentra enclavada en la Sierra Madre Occidental, por lo que el terreno es altamente accidentado, las principales elevaciones montañosas son los cerros Sapo Grande con 2,180 msnm; El Toloache con 2,060 msnm; y Cajones con 1,880 msnm. Las regiones semiplanas abarcan, aproximadamente, el 5% de la superficie del municipio.




Hidrografía

Por el municipio escurren los ríos Acaponeta, Las Cañas y El Riecito; que son de caudal permanente; seis manantiales; y una pequeña laguna llamada La Catalina.



Clima

Su clima es cálido, semicálido y, en una pequeña porción de la región serrana, templado. La precipitación media anual es de 1,478 mm, 92 % de ellos se precipitan en los meses de julio a septiembre. La temperatura media anual es de 23.1° C.



Principales Ecosistemas

Los bosques maderables de encino, pino y cedro, cubren una buena superficie del municipio, sobre todo en la región serrana, pero por lo accidentado del terreno no se puede tener acceso para su óptima explotación. Se cuenta con zonas de selva y pastizales, además de una fauna silvestre constituida por venados, pumas, tigrillos, jabalíes, lince, conejos, armadillos, tejones, palomas de collar, perdices y guajolotes silvestres.



Recursos Naturales

El municipio es rico en minerales, de donde se extrae principalmente plomo, oro y plata. Actualmente, sólo se explotan yacimientos pequeños que, por falta de infraestructura para la exploración y explotación, no son suficientemente aprovechados.

Características y Uso del Suelo

Se practica la agricultura en el 1.17 % de la superficie municipal, destinándose a los cultivos básicos de maíz, frijol, jamaica y árboles frutales. Las zonas de pastizales que representan el 5.43 % de la superficie, son utilizadas para la ganadería, actividad importante en el municipio. Los bosques y las selvas cubren el 56% y 36.8% de la extensión municipal, respectivamente.

PERFIL SOCIODEMOGRÁFICO

Grupos Étnicos

Los grupos más representativos de la región son los tepehuanos, Coras y Huicholes. Es el tercer municipio del estado con más población indígena, que en 1995 representó el 10% de la población municipal de 5 años y más, con 855 habitantes que hablan alguna lengua indígena.

De acuerdo a los resultados que presento el II Censo de Población y Vivienda en el 2005, en el municipio habitan un total de 1,444 personas que hablan alguna lengua indígena.

Evolución Demográfica

De 1970 a 1990, la población creció a una tasa promedio anual de 1.7%. Mientras que en 1970 la población total del municipio representaba alrededor de 7,088 habitantes; en 1980 ésta ascendió a 8,595. Ya para 1990, la cifra se ubicó en 9,991 personas y en 1995 en 10,244. Es decir, de 1990 a 1995, la tasa de crecimiento fue de 0.4%. Cabe hacer mención que, del total poblacional, 48.35% son mujeres.

De acuerdo a los resultados que presento el II Censo de Población y Vivienda en el 2005, en el municipio habitan un total de 545 personas que hablan alguna lengua indígena.

Religión

La religión católica la profesa cerca del 94% de la población, en tanto que el 2.5% profesa la evangelista, 1.3% no especifican su credo, 0.3% profesan otras religiones y 2.6% no practican ninguna.

IXTLÁN DEL RÍO

NOMENCLATURA

Denominación

Ixtlán del Río.

Toponimia

El nombre de Ixtlán es de origen “náhuatl”, compuesto por los vocablos “Itz-ittztell” que significa obsidiana, y “Tlán”, que significa lugar donde abunda, es decir, la palabra Ixtlán significa "lugar donde abunda la obsidiana" o, también, “lugar de cuchillo de obsidiana”.

Escudo



Los números 900 y 1978 representan, el primero, el año en que la cultura prehispánica asentada en la zona de los toriles logró su máximo esplendor y, el segundo, el año en que se dotó de escudo de armas al municipio. En la parte superior del escudo, se aprecia el cerro de Cristo Rey con un monumento religioso en la cúspide. Al lado izquierdo, un haz de cañas y una rueda dentada, representación de la actividad industrial más importante de la región. Al centro, el templo circular dedicado a Quetzalcoatl, asentamiento del primer Ixtlán. Una jarra de arcilla que señala otra de las actividades industriales municipales. Dos ríos que cruzan el municipio, el río grande y el río chico. En la parte inferior la inscripción de ITZTLÁN, que es el nombre, en náhuatl, original de Ixtlán del Río.

MEDIO FÍSICO

Localización

El municipio de Ixtlán del Río se localiza en la zona suroeste del estado de Nayarit, en las coordenadas 20°56' de latitud norte y 104°10' de longitud oeste. La altura promedio es de 1,500 metros. Limita al norte con los municipios de La Yesca y Jala; al sur con el de Amatlán de Cañas y el estado de Jalisco, al oriente con Jalisco y al poniente con el municipio de Ahuacatlán.



Extensión

Su extensión territorial es de 581.4 Km², que representan el 2.10% del total estatal. En tamaño ocupa el decimoquinto lugar.

Orografía

El municipio de Ixtlán del Río presenta tres relieves, uno de zonas accidentadas con el 60 por ciento de la superficie del municipio, el segundo de zonas semiplanas con el 30 por ciento y el tercero con zonas planas con el 10 por ciento. Las zonas accidentadas se ubican al norte, sureste y noroeste, formadas por el volcán El Molcajete, y cerros “Las Panochas”, “El

Borrego” y “Mezquites”. Las zonas semiplanas se localizan en el centro, sur, este, norte y sureste, la forman Ixtlán, San José de Gracia, Palos Elevados, El Terrero, San Miguel y las Cuevas. Las zonas planas se encuentran alrededor de la cabecera municipal, franja central y están formadas por la cuenca del río Grande.

Hidrografía

El municipio cuenta con dos ríos: el Río Grande de Santiago, principal corriente fluvial del municipio que nace en la sierra de Pajaritos, y el Río Chico, que viene de la sierra de Juanacatán, así como diversos arroyos de temporal: El Cofradía, Los Limones, Los Sauces, Arroyo Verde, San Miguel, y El Pilareño, y 17 manantiales, de los cuales destaca el llamado Agua Caliente.

Clima

Es cálido y subhúmedo, con régimen de lluvias de julio a septiembre, meses calurosos de marzo a julio, los vientos se dirigen del oeste, son moderados; la temperatura media anual oscila entre los 21°C y 25°C, registrándose temperaturas extremas que van de los 0°C a los 48°C. La precipitación media anual es de 859.8 mm.

Principales Ecosistemas

En la vegetación de la sierra de Pajaritos abunda el pino, encino, ciprés y otras variedades. En la parte baja, cuenta con mezquites, guamúchil, huizaches, nopales, entre otras. Junto a los manantiales y cerca de los ríos abundan los sauces y las higuieritas. La fauna es diversa, a saber: coyote, venado, jabalí, tejón, conejo; y aves como el jilguero, la urraca pinta y el carpintero alirojo.



Recursos Naturales

El municipio cuenta con reservas minerales y forestales susceptibles de explotarse, pero de difícil acceso. Cuenta con pastizales en las zonas semiplanas y bosques de pino y encino; así como selva baja en la sierra.

Características y Uso del Suelo

En el uso del suelo se destinan a la ganadería 17,419 hectáreas (66%) y a la agricultura 9,061 (34%). El 47% de la superficie agrícola es pequeña propiedad, el 42% es ejidal y el resto comunal. La explotación de mineral se localiza en Mezquites, la Higuerita y la Casteñana, con extracción de plata, plomo, zinc y ópalo. Predominan dos tipos de suelos, el de las zonas planas y semiplanas (feozem) y el de las regiones selváticas y boscosas (regosol).

PERFIL SOCIODEMOGRÁFICO

Grupos Étnicos

Las etnias indígenas representan el 0.90% de la población municipal; de ellas, la Huichol cuenta con 170 habitantes y la purépecha con 9 pobladores. Existen también otras 10 etnias, sin embargo, no llegan a constituir núcleos familiares importantes.

De acuerdo a los resultados que presento el II Censo de Población y Vivienda en el 2005, en el municipio habitan un total de 278 personas que hablan alguna lengua indígena.

Evolución Demográfica

En 1990, la población fue de 24,347 habitantes, en tanto que, en 1995, ascendió a 26,137, lo que representó una tasa de crecimiento media anual del 1.26%. Cabe hacer mención, que de 1970 a 1980 la tasa fue del 3.27%; y de 1980 a 1990, fue de 1.66%, hecho que denota una disminución de la tendencia. Su densidad poblacional es de 45 habitantes por kilómetro cuadrado y el 51.17% de su población corresponde al sexo femenino.

De acuerdo a los resultados que presento el II Censo de Población y Vivienda en el 2005, el municipio cuenta con un total de 25,713 habitantes.

Religión

La mayor parte de la población, 96%, practica la religión católica, aunque también existen grupos minoritarios de evangélicos protestantes.

JALA

NOMENCLATURA

Denominación

Jala.

Toponimia

El nombre de Jala- lugar donde abunda la arena, se deriva del vocablo náhuatl “Xali”, que significa “Arena”, y la variante “Tla”, que significa “lugar donde abunda”.

Escudo

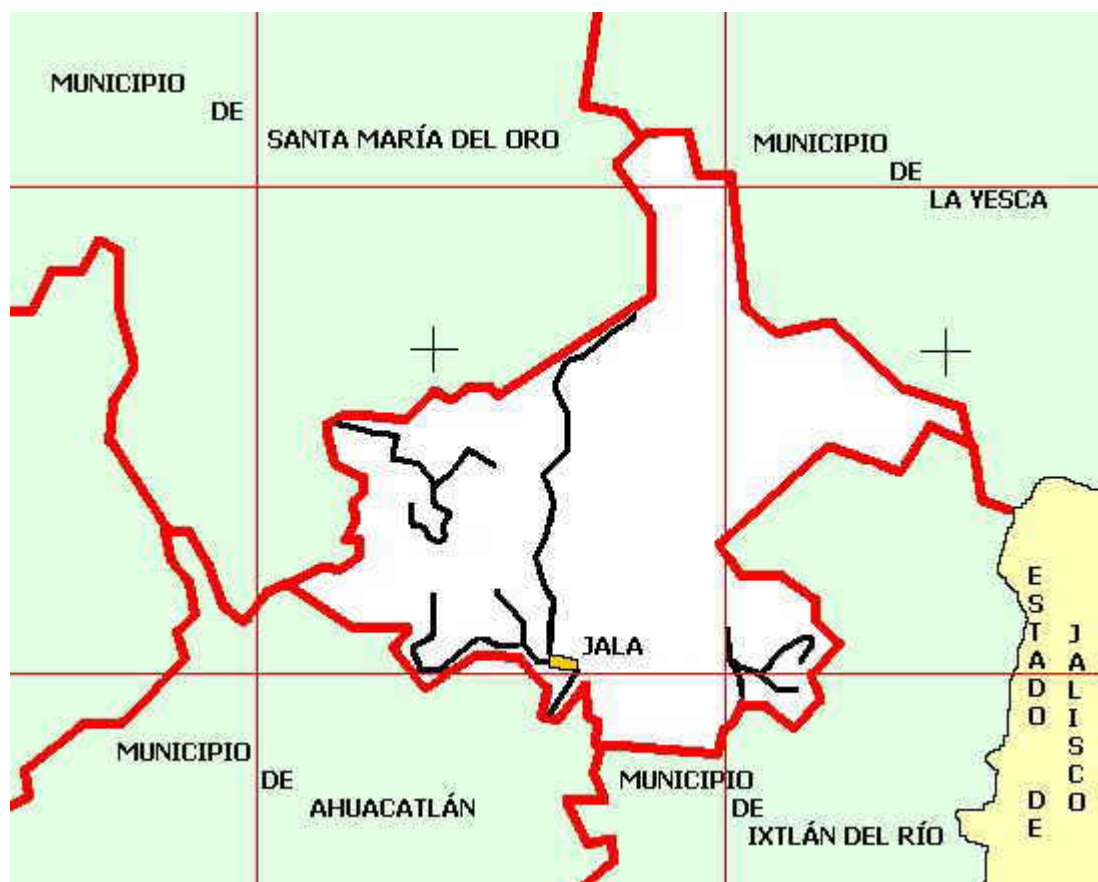


El escudo muestra el atractivo natural más importante del municipio, como es el Volcán de Ceboruco, y su distinguida joya arquitectónica, la Basílica Cateranense de Nuestra Señora de la Asunción construida en el siglo XVII. De igual manera, muestra tres elotes, representativos del producto más importante que se cultiva en Jala y, por cierto, el más grande en cuanto a tamaño que se produce en el mundo. Las matas de cacahuate, representan otro producto importante de la zona, ya que al producirse a las faldas del volcán, las caracteriza como especies únicas. El edificio que en el escudo aparece es el de la Presidencia Municipal de Jala.

MEDIO FÍSICO

Localización

El municipio de Jala se localiza en la parte sur del Estado de Nayarit; entre los paralelos 21° 5' y 21° 20' de latitud norte y los meridianos 104° 18' y 104° 31' de longitud oeste. Limita al norte con los municipios de Santa María del Oro y La Yesca; al sur con los municipios de Ahuacatlán e Ixtlán del Río; con este mismo al oriente y al poniente con el de Santa María del Oro.



Extensión

Su extensión territorial es de 364.60 kilómetros cuadrados. Que representan el 1.32% de la superficie del estado. Es el decimonoveno municipio en cuanto a dimensión territorial.

Orografía

Tiene tres formas de relieve, la primera de zonas accidentadas abarca el 60% de la superficie municipal, la segunda de zonas semiplanas abarca un 30 por ciento y la tercera de zonas planas un 10 por ciento.

Las accidentadas están al norte y oeste con los cerros de Juanacate, el Ciruelo, Santa Fe y el volcán del Ceboruco; las semiplanas están en el centro y sur, y son Rosa Blanca, Coapan y Jomulco; las planas están al sur y las forman La Meseta y Juanacatlán.



Hidrografía

Al norte del municipio pasa el río Grande Santiago. Tiene cinco arroyos de caudal permanente y diez de caudal de lluvias, así como 16 manantiales.

Clima

Es cálido subhúmedo, con lluvias en verano en las zonas bajas y templado subhúmedo con lluvias en verano en la sierra. La precipitación anual es de 859.8 mm. La temperatura media anual es de 23° C; y sus temperaturas extremas van de los 0°C a los 48°C. Los vientos moderados proceden del oeste.

Principales Ecosistemas

El municipio cuenta con abundante vegetación en la zona serrana, en la que es posible encontrar bosques de pino, otate, encino, y oyamel, entre otras especies. La fauna es variada y se encuentran especies como el venado, tigrillo, coyote, pequeños roedores y una gran variedad de aves.



Recursos Naturales

La vegetación en el municipio es abundante, explotándose para uso industrial y artesanal algunas especies. El municipio de Jala cuenta con un gran potencial minero y materiales pétreos como la piedra de río, la neovolcánica, bancos de arena, grava y piedra pómez. Asimismo, cuenta con minerales como el ópalo, la cantera, oro y plata.



Características y Uso del Suelo

Existen lomeríos pronunciados, con una vegetación de selva baja, en tanto que en las partes altas de la sierra se tienen bosques caducifolios. Los valles y lomeríos suaves, se conforman de suelos tipo feozem háplico, con fertilidad alta, rica en materiales orgánicos y nutrientes, seguidos por los de tipo regosol eutrítico, compuestos por cenizas volcánicas y de textura media. Estos suelos son de tipo aluvial, aptos para la agricultura.

Al norte y al este del municipio se localizan suelos de roca ígnea, predominando la toba. De la superficie total del municipio, 9,905 hectáreas son de labor, 14,612 de agostadero o enmontado, 2,883 de bosque o selva y 37 de zonas áridas.

PERFIL SOCIODEMOGRÁFICO

Grupos Étnicos

Su población étnica representa tan sólo el 0.57% de la población municipal. Predomina la etnia Huichol en un 85%, seguida de los Coras con un 15%.

De acuerdo a los resultados que presento el II Censo de Población y Vivienda en el 2005, en el municipio habitan un total de 106 personas que hablan alguna lengua indígena.

Evolución Demográfica

La población del municipio durante los años de 1970, 1980, 1990 y 1995, alcanzó los siguientes registros: 11,042, 14,582, 15,497 y 17,161 habitantes, respectivamente. Las cifras muestran un crecimiento promedio de 1.8% en los últimos cinco años, debido a la dinámica económica de la región y a la migración de indígenas de la sierra a la ciudad de Jala. La densidad poblacional en el municipio es de 47 habitantes por kilómetro cuadrado. El 50.36% de la población son mujeres.



De acuerdo a los resultados que presento el II Censo de Población y Vivienda en el 2005, el municipio cuenta con un total de 16,071 habitantes.

Religión

El 97.3% de la población practica la religión católica, el 1.1% la evangelista y el resto no practica ninguna.

XALISCO

NOMENCLATURA

Denominación

Xalisco.

Toponimia

Xalisco significa "Lugar sobre el arenal". Se deriva del náhuatl, de los vocablos "Xalli" que significa arena; e "Ixco" que significa en la cara, en la superficie, delante, enfrente.

Escudo

El escudo de Xalisco tiene como fondo el color blanco del azúcar y de "jal ó xal", recurso natural abundante en la región. Aparecen el machete y un trozo de caña de azúcar, haciendo referencia a la fuerte producción cañera. Estos elementos forman al cruzarse la letra "X", inicial del nombre de Xalisco, que significa "Lugar sobre el arenal".

A la izquierda del escudo se observa un amanecer, en donde destacan la iglesia de Xalisco y el volcán del Sangangüey. A la derecha, hay una pileta de piedra, que según versiones perteneció a la reina Pupilualzin y Doña Marina o Malitzin, disfrutó de agradables baños.



El fondo de color amarillo, representa la tonalidad que adquiere el maíz maduro; en la parte central inferior; el ojo arenoso simboliza lo que los indígenas adoraban como el dios "Xal", ya que los inicios religiosos en Xalisco fueron politeístas y adoraban los elementos naturales (al avanzar en lo religioso la deidad principal fue Teopilzintli o Dios Niño).

El color rojo simboliza la sangre derramada por nuestros ancestros en las encarnizadas luchas contra los españoles y tlaxcaltecas, al mando de Nuño Beltrán de Guzmán.

Los dos elotes cruzados simbolizan la alegría de la llamada “Feria del Elote”, que se festeja con la del santo patrono “San Cayetano”.

La guirnalda de cafeto denota el orgullo de los pueblos serranos del municipio, principales productores de café del estado y del país. Por último, el filo del escudo en color dorado representa el esplendor del que fuera reino de Xalisco, que para los hoy xaliscienses, es la riqueza y esperanza.

MEDIO FÍSICO

Localización

El Municipio de Xalisco se ubica en las coordenadas geográficas extremas 21°28´ al 21°18´ de latitud norte y 104°45´ al 105°04´ de longitud oeste. Colinda al norte con el municipio de Tepic, y al sur con el de Compostela; al oriente con el de Santiago Ixcuintla y al poniente con el de San Blas.



Extensión

Su extensión territorial es de 290.60 kilómetros cuadrados, y representa el 1.05 % de la superficie total del estado. Por su dimensión territorial es el municipio más pequeño de los 20 que integran el estado.

Orografía

Las zonas accidentadas abarcan el 60% de la superficie, las semiplanas el 25% y las planas el 15% aproximadamente. Las primeras se localizan al este y suroeste y están formadas por el volcán de San Juan y los cerros Alto, El Colorín y Coatepec. Las segundas se localizan al sur y sureste y la forman el cerro Media Luna, Adolfo López y Cabriza. Las últimas se encuentran

en el centro, sur y sureste, formadas por los valles del Matatipac, Trigomil, Pantanal, Xalisco y Aquiles Serdán.



Las elevaciones principales son: cerro Alto (2,240 msnm), cerro Coatepec (1,560 msnm), volcán Media Luna (1,420 msnm); cerro Bermejo (1,340 msnm), cerro La Cumbre (1,060 msnm), y cerro La Cafesillosa (760 msnm).

Hidrografía

En este municipio se observa una gran cantidad de corrientes de agua de menor longitud como Los Fresnos, Casa Larga, Los Cuarenta, El Ahijadero, El Indio, Acueducto, Las Canoas y Trigomil. Manantiales: El Tepoxal y Palapita, entre otros.

Clima

Predominan el cálido subhúmedo y el semicálido subhúmedo, con lluvias en verano (junio a septiembre), que alcanzan una precipitación promedio anual de 1,232.4 mm. Reporta una temperatura promedio anual de 23°C.

Principales Ecosistemas

La vegetación es abundante en coníferas y maderables en los cerros; en el cerro de San Juan existen variadas especies de orquídeas y árboles frutales en los valles. Su fauna es diversa por las zonas de bosques y selvas. Las especies animales más comunes son: venado, tejón, conejos y algunos reptiles.

Recursos Naturales

El municipio cuenta con vastos recursos forestales, agrícolas y minerales, propios para la construcción; así como importantes manantiales.

Características y Uso del Suelo

El suelo del municipio, está constituido básicamente por zonas pedregosas y jalsas. Sus usos principales son: agricultura (34.83%); pastizales (2.66%), bosques (39.13%), selva (23.14%) y otros (0.24%). La tenencia de la tierra es fundamentalmente ejidal.

PERFIL SOCIODEMOGRÁFICO

Grupos Étnicos

La población indígena es de 137 habitantes, que representan el 0.45% del total municipal. Las etnias predominantes son: Huichol, Cora, Tepehuano, Náhuatl y Tlapoteco con 52, 41, 12, 11 y 9 pobladores; respectivamente.

De acuerdo a los resultados que presento el II Censo de Población y Vivienda en el 2005, en el municipio habitan un total de 196 personas que hablan alguna lengua indígena.

Evolución Demográfica

En 1995 se registró una población de 34,575 habitantes; en tanto que en 1990 fue de 26,722 pobladores. La tasa de crecimiento promedio anual del periodo fue de 4.7%, la segunda más alta en la entidad. Su dinámica demográfica se inició desde 1960, cuando registró 10,183 habitantes, para pasar en 1970 a 13,815 y en 1980 a 19,705. La densidad poblacional es de 119 habitantes por kilómetro cuadrado. El 50.30% de la población es de sexo femenino.

De acuerdo a los resultados que presento el II Censo de Población y Vivienda en el 2005, el municipio cuenta con un total de 42,893 habitantes.

Religión

El 93.9 % de la población es católica, el 1.4 % evangelistas, y el 4.7% practica otra o no tiene religión.

EL NAYAR

NOMENCLATURA

Denominación

El Nayar.

Toponimia

El nombre del municipio es en honor del jefe Cora Naye, Nayar ó Nayarit, caudillo, legislador y rey; defensor de su tribu y mantenedor del reino Huacica ó Xécora.

Escudo

El color amarillo del centro del círculo es el cielo y significa la prosperidad del municipio. El Ojo de Dios (tsikuri), simboliza los cuatro puntos cardinales o lugares sagrados a donde acuden los Huicholes a rendir culto religioso. Norte (tsakaimuta), hoy Mesa del Nayar; sur (rapawiyeme), hoy lago de Chapala; oriente (wirikuta), hoy Real de Catorce, S.L.P.; poniente (haramara), hoy San Blas.



Al centro del Ojo de Dios, se encuentra la Vara de Mando de la etnia Cora; los listones del escudo representan a los tres sectores más importantes de la población, como son la Cora (guinda), la Huichol (verde) y la mestiza (azul). Los números romanos enuncian el número de ayuntamiento en turno (XIX). La parte naranja simboliza la serranía del municipio y la azul el embalse de la Presa de Aguamilpa.

MEDIO FÍSICO

Localización

El municipio de El Nayar se localiza en la porción nororiental del estado, entre las coordenadas extremas 21° 25 y 22° 40 de latitud norte y del meridiano 103° 58' y 105° 03' de longitud oeste. Limita al norte con el municipio de Acaponeta y el estado de Durango; al sur con los municipios de Tepic, Santa María del Oro y la Yesca; al oriente con los estados de Jalisco y Zacatecas y al poniente con los municipios de Santiago Ixcuintla, Acaponeta, Rosamorada y Ruiz.



Extensión

Su extensión territorial es de 5,100 km², que representa el 18.46% de la superficie del Estado. Es el municipio de mayor dimensión territorial del estado.



Orografía

El municipio se encuentra enclavado en la Sierra Madre Occidental por lo que la superficie es altamente accidentada, las principales elevaciones montañosas son: Cerro Dolores con 2,480 msnm, Los Tecolotes con 2,360 msnm, El Aguila con 2,220 msnm, Los Cuervos con 2,140 msnm, La Silla con 2,040 msnm y la Sierra del Nayar con 2,020 msnm. Su formación se remonta a la era del Cenozoico en el periodo terciario y cuaternario. Las mesetas con valles alcanzan el 13.49% del territorio, los valles con lomeríos el 0.66%, los valles con cañadas 4.08%; y las montañas, el 81.77%.



Hidrografía

El municipio tiene los siguientes ríos: río San Pedro que irriga una superficie equivalente al 62% del territorio municipal y el río Bolaños-Huaynamota con un 11% de la superficie del municipio. Se dispone del almacenamiento de agua de la presa de Aguamilpa en su tramo presa San Rafael.



Clima

El Clima predominante es el cálido subhúmedo con lluvias en verano, que representa el 75.65% de los climas existentes. El clima templado subhúmedo con lluvias en verano, predomina en el 12.26% de la superficie. Los meses más lluviosos van de junio a septiembre. La precipitación media anual es de 754 mm. La temperatura media anual es de 25 °C.



Principales Ecosistemas

En la región boscosa las variedades que se encuentran son: el roble, pino triste, pino real y pino. En la selva las especies más sobresalientes son el tepame, papelillo amarillo, tepeguaje, guásima, guapinol; los pastizales más importantes son el zacatón, navajita, zacate, y zacate rosado. La fauna silvestre está constituida por venados, pumas, tigrillos, jabalíes, armadillos, conejos, tejones. Además existe una diversidad de aves y reptiles.

Recursos Naturales

Sus principales recursos naturales son los bosques de roble, pino y encino y las zonas de pastizales para la ganadería. Por lo accidentado del terreno no se puede realizar una explotación adecuada de los recursos forestales.

Características y Uso del Suelo

EL uso del suelo en la agricultura se realiza en una superficie mínima, apenas el 0.66% de la superficie total del municipio se destina a los cultivos del maíz, frijol y frutales. Las zonas de pastizales representan el 14.21% de la superficie municipal, utilizándose para la ganadería, una de las actividades más importantes en el municipio. Los bosques y las selvas cubren la mayor parte del territorio con un 58.58 y 34.55%, respectivamente. Sus especies maderables son poco explotadas.

PERFIL SOCIODEMOGRÁFICO

Grupos Étnicos

Las etnias predominantes son los Coras y los Huicholes con 10,515 y 6,349 habitantes respectivamente. Otra etnia presente es la tepehuana, con 18 pobladores solamente, estos grupos étnicos representan el 81.8% de la población mayor de 5 años.



De acuerdo a los resultados que presento el II Censo de Población y Vivienda en el 2005, en el municipio habitan un total de 21,867 personas que hablan alguna lengua indígena.

Evolución Demográfica

En 1995, se registraron 24,903 habitantes, en tanto que, en 1990 la población fue de 21,100. La tasa de crecimiento promedio anual del periodo 1990-95 fue del 2.98%. La población del

municipio en los años de 1970 y 1980, fue de 11,232 y 20,016 habitantes; sin embargo, de 1980 a 1990, la población creció sólo en 1,084 habitantes. Su población femenina representa el 49.2% del total. La densidad de población es de 5 habitantes por kilómetro cuadrado.



De acuerdo a los resultados que presento el II Censo de Población y Vivienda en el 2005, el municipio cuenta con un total de 30,551 habitantes.

Religión

La población del municipio profesa en un 81% la religión católica, el 5.5% no profesa ninguna religión y el 10.5% se agrupa en otras religiones. Es incipiente la religión judaica.

ROSAMORADA

NOMENCLATURA

Denominación

Rosamorada.

Toponimia

Rosamorada toma su nombre de la existencia de un frondoso árbol de flores moradas llamado "clavellina" situado en el centro de la población, a cuya sombra hacían alto, para el descanso de bestias de carga, pasajeros y diligencias que hacían el recorrido de Acaponeta a Tuxpan.

Escudo

La forma del escudo es la “española” y se ha dividido en cuatro cuarteles a partir de su aspa, que coincide con el símbolo de los gobernadores Coras, el cual, a su vez, remite al Sol. A esta división cuatripartita se le ha incorporado un centro circular, o “escudete”, que significa la jícara que constituye el mundo sobre el cual habitamos; a dicho círculo central se han añadido unas barras con cuatro líneas, lográndose con tal conjunto la representación del universo, esto es, un quincunce con un centro y los cuatro rumbos o puntos cardinales.



El escudete va en color amarillo, para hacer referencia a la tierra, la barra superior va en café (el oriente), la derecha en verde (el norte), la inferior en blanco (el poniente) y la izquierda en gris (el sur), de acuerdo a los colores de las aves correspondientes a cada punto cardinal.

Los cuarteles van en color azul claro para hacer referencia a las aguas interiores, estos es, a las marismas; los ribetes del aspa y del campo del escudo van en azul marino para referir al

mar océano, que de acuerdo con la concepción indígena rodea a la tierra; finalmente, el aspa va en color rojo, para representar la autoridad.

Las figuras heráldicas son: en el centro el árbol de rosamorada, del cual tomó su nombre a principios del siglo XIX la población que posteriormente sería la cabecera municipal y le daría nombre a todo el municipio. En el cuartel superior, el venado; en el derecho, una mazorca de maíz; en el inferior, un toro cebú, y en el izquierdo, un camarón; estas figuras remiten, respectivamente, a las principales actividades económicas del municipio: la cacería, la agricultura, la ganadería y la pesca; pero el árbol de rosamorada del escudete remite también a la actividad forestal.

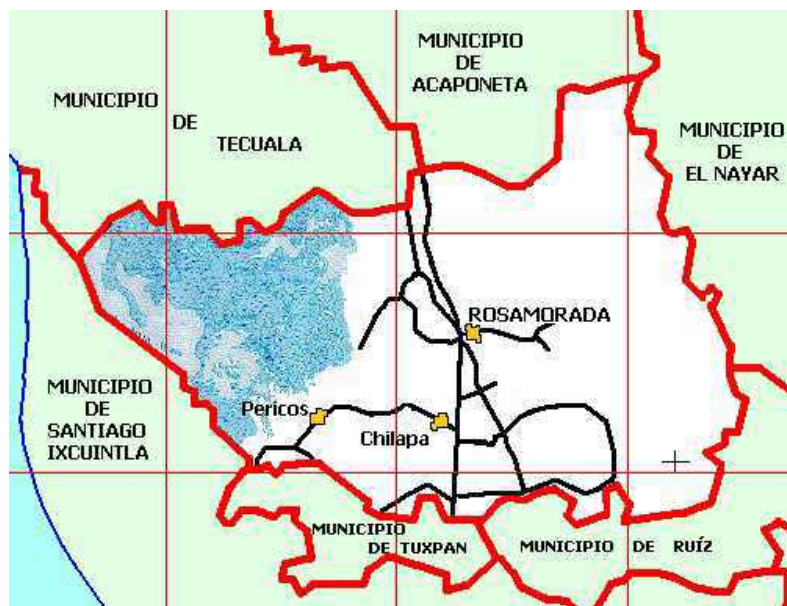
Cada uno de estos elementos adquiere otra significación cósmica para la concepción de los indígenas (coras, huicholes y tepehuanos) que habitan en el municipio.

Al exterior del escudo, en la parte superior, una franja porta la leyenda “Rosamorada 1813”, que corresponde al año de fundación del poblado. En la parte inferior otra franja ostenta el título de “Ayuntamiento Constitucional”.

MEDIO FÍSICO

Localización

El municipio de Rosamorada se localiza en la región norte del estado de Nayarit en las siguientes coordenadas extremas: latitud norte del paralelo 21° 50' al 22° 20' y del meridiano 104° 56' al 105° 38' de longitud oeste. Limita al norte con los municipios de Tecuala y Acaponeta, al oriente con el municipio de El Nayar, al sur con los municipios de Ruiz y Tuxpan y al occidente con el municipio de Santiago Ixcuintla.



Extensión

Su extensión territorial es de 2,073 Km² que representa el 7.51% de la superficie total del Estado, ocupando por su dimensión el quinto lugar estatal.

Orografía

Una importante región del municipio, presenta terrenos accidentados con elevaciones considerables que forman parte de la Sierra Madre Occidental, entre las que destacan el "Cerro del Tlacuache" con 1080 msnm y "El Mezcal" con 1,000 msnm. La llanura costera se caracteriza por un relieve plano formado por aluviones, llanuras de inundación, esteros y marismas alineadas paralelamente a la costa del pacífico.

Hidrografía

En el municipio se localizan los ríos Bejuco, San Juan y San Pedro, éste último es el de mayor caudal que limita a Rosamorada con los municipios de El Nayar, Ruíz y Tuxpan. Existen importantes arroyos permanentes como: San Miguel, Tuxpeco, Rancho Viejo, El Tigre, El Bejuco, Rito, Naranja, Cofradía, Rosamorada. Cuenta además con tres esteros de gran importancia para el municipio como Laguna Agua Brava, Pescadero y Francisco Villa.



Clima

Su clima es cálido subhúmedo y templado lluvioso, con régimen de lluvias de junio hasta diciembre y enero, con una temperatura media anual de 25.6°C. Tiene una precipitación media anual de 1,210 mm, de los cuales el 95 % se registra en los meses de julio a septiembre. Los meses más calurosos, son de junio a agosto y los vientos recorren el territorio de oeste a este.

Principales Ecosistemas

Su zona boscosa es importante por sus especies de encino, roble y pino. Hay aves silvestres como: chachalacas, faisanes, y codornices; además de mamíferos, tales como: jabalíes, jaguares, pumas, venados y armadillos.



Recursos Naturales

Por sus lagunas y esteros, el municipio encuentra en la pesca su principal actividad económica; en donde la especie más explotada es el camarón. Además, existen pequeñas zonas dedicadas a la explotación forestal.

Características y Uso del Suelo

La mayor parte de la sierra está constituida de rocas ígneas, extrusivas, ácidas, manchones de lavas y brechas volcánicas. La llanura costera del pacífico se conforma de depósitos aluviales formados por arenas, gravas, limos y arcillas provenientes de la disgregación rocosa de la sierra. El municipio presenta los siguientes tipos de suelos: cambizol, acrisol, solonchak, feozen y fluvisol. Cuenta con 47,680 hectáreas para uso agrícola y 133,584 para uso pecuario, forestal y pesquero.

PERFIL SOCIODEMOGRAFICO

Grupos Étnicos

La población indígena representa el 4.85% del total municipal. Predomina la etnia Cora con 1,052 habitantes; además, están presentes grupos Huicholes, Náhuatl y Tepehuanos con: 377, 25 y 19 pobladores, respectivamente.



De acuerdo a los resultados que presento el II Censo de Población y Vivienda en el 2005, en el municipio habitan un total de 1,714 personas que hablan alguna lengua indígena.

Evolución Demográfica

De 1990 a 1995 se registró una tasa de crecimiento negativa del 0.4%, es decir, se redujo el número de habitantes. En 1995 la población fue de 35,007 habitantes, en tanto que para 1990 fue de 35,797. Esta tendencia es reciente, ya que en 1960, 1970 y 1980, el número de habitantes fue de 19,389, 28,740 y 34,695; respectivamente. La densidad demográfica es de 17 habitantes por kilómetro cuadrado. El 48.9% de su población es del sexo femenino.

De acuerdo a los resultados que presento el II Censo de Población y Vivienda en el 2005, el municipio cuenta con un total de 32,217 habitantes.

Religión

La religión principal es la católica, la cual es practicada por un 94.1% de la población. Los grupos indígenas mantienen sus tradiciones religiosas, pero practican la religión católica.

RUÍZ

NOMENCLATURA

Denominación

Ruíz.

Toponimia

El municipio recibe el nombre en honor al General Mariano Ruiz Montañés (1846-1932), soldado de la revolución y último jefe político del porfiriato y de armas del territorio de Tepic, que vivió y guarneció la población hasta 1910.

Escudo

El pergamino lleva el nombre de Ruiz, el fondo naranja encarna el color del sol que anuncia el nacimiento de un nuevo día. Las manos muestran el mineral que ofrece la parte serrana del municipio. La vara con listones de colores recibe el nombre de "vara del poder" y simboliza el gobierno y la justicia.



El maíz y las hojas de tabaco representan alguno de los productos que se cosechan en la región. El cerro de la cruz simboliza la grandeza de Ruíz y el puente de ferrocarril la obra del hombre. El río San Pedro representa el caudal de vida que da la naturaleza. Las figuras que rodean al escudo simbolizan las 21 localidades que conforman al municipio.

MEDIO FÍSICO

Localización

El municipio de Ruiz se localiza en la región norte-central del estado de Nayarit, entre las coordenadas geográficas extremas; 22° 10' al 21° 52' de latitud norte y 104° 47' al 105° 14' de longitud oeste. Limita al norte con los municipios de Rosamorada y El Nayar; al sur con los municipios de El Nayar y Santiago Ixcuintla; al oeste con los municipios de Santiago Ixcuintla, Tuxpan y Rosamorada y al este con el municipio de El Nayar.



Extensión

Su extensión territorial es de 900 kilómetros cuadrados, que representa el 3.29 % de la superficie total del estado. Se encuentra en el undécimo lugar en cuanto a extensión.

Orografía

El municipio está enclavado en la Sierra Madre Occidental, lo que hace que el 70 % de su superficie sean terrenos accidentados. Cuenta con planicie costera y tierra fértil dedicada a la agricultura, que con la cabecera municipal, se encuentran a 30 msnm. Sus principales elevaciones son los cerros de “Los Coquitos”, “Cugüixtle”, “San Ricardo”, y “El Paseo”, con 1,640, 1,180, 900 y 880 msnm, respectivamente.



Hidrografía

El municipio forma parte de una de las cuencas hidrológicas más importantes del estado, por él cruza el río San Pedro con un caudal anual de 3,036 metros cúbicos por segundo, el cual nace en el estado de Durango con el nombre de El Mezquital. El río San Pedro sirve como línea divisora entre los municipios de Ruíz, Rosamorada y Tuxpan, y drena una superficie de 38,440 hectáreas. Cuenta con dos presas de bajo caudal y arroyos importantes que son afluentes del río San Pedro, a saber: El Tenamache, El Zopilote y El Naranjo.



Clima

El clima en el municipio es templado lluvioso y subhúmedo, con un régimen de lluvias de junio a septiembre que fluctúa entre los 979 mm y 2,170 mm de precipitación. Está libre de

heladas y los vientos moderados, que generalmente corren del noroeste al suroeste, son de poca intensidad.

Principales Ecosistemas

Su flora es abundante y diversa. En sus bosques y selvas se encuentran especies como el encino prieto, encino, tepehuaje, papelillo, guapinol, nanche, guamaras, huisache y capomo. Su fauna está compuesta por animales silvestres como el venado, jabalí, tejón, armadillo, conejo, palomas rondacheras y reptiles.



Recursos Naturales

El municipio cuenta con diversos recursos naturales, entre los que destacan los forestales y minerales. Los primeros no se aprovechan adecuadamente por el difícil acceso a la sierra, en tanto que los segundos son explotados de dos minas que existen en la zona serrana; de las cuales el oro y la plata son los metales más extraídos.

Características y Uso del Suelo

La zona serrana está constituida por terrenos de la era terciaria con roca o suelo ígneo extrusivo y sedimentario. Las zonas bajas fueron constituidas en la era cuaternaria, caracterizándose por suelo aluvial y residual. Cuenta con extensiones de uso agrícola y ganadero, así como bosque, selvas y suelos de otros usos.

PERFIL SOCIODEMOGRÁFICO

Grupos Étnicos

La población indígena en el municipio es de 1,866 personas, que representan el 9.8% de la población. El grupo étnico más numeroso es el Cora y el Huichol con 741 y 331 habitantes, respectivamente.

De acuerdo a los resultados que presento el II Censo de Población y Vivienda en el 2005, en el municipio habitan un total de 2,055 personas que hablan alguna lengua indígena.

Evolución Demográfica

La población del municipio durante los años de 1970, 1980, 1990, y 1995 alcanza los siguientes registros: 15,272, 20,285, 21,674 y 21,591 habitantes, respectivamente. Las cifras muestran un relativo estancamiento en su crecimiento debido al bajo desarrollo económico de la ciudad de Ruíz, en los últimos cinco años. La densidad de la población es de 24 habitantes por kilómetro cuadrado. La población femenina alcanza el 48.5% del total de la población.

De acuerdo a los resultados que presento el II Censo de Población y Vivienda en el 2005, el municipio cuenta con un total de 20,996 habitantes.

Religión

Las preferencias religiosas de la población se estructuran de la siguiente manera: católica 93.2 %, evangelista 1.9 % y ninguna 5 %.

SAN BLAS

NOMENCLATURA

Denominación

San Blas.

Toponimia

Fue hasta el 11 de enero de 1768, cuando por acuerdo del rey de España, Carlos III, el Virrey Carlos Francisco dio su consentimiento para que se poblara San Blas, cuyo nombre le vino de un fraile llamado Blas de Mendoza.

Escudo

En la parte superior izquierda se aprecia una bandera con un cañón y cadenas rotas que simbolizan la heroica defensa e independencia del Puerto por los Insurgentes y encabezada por el cura José María Mercado. En la parte superior derecha hay un estandarte con el año de 1768 que marca la partida de los franciscanos hacia la conquista de las Californias.



Al centro se observan algunos paisajes que identifican a San Blas, como son: la ex-aduana, la playa del faro y, entre estos dos, una piedra blanca sobre la que se posa una Virgen a la que los pescadores le solicitan, cada mes de febrero, una buena pesca. Abajo unas manos llevan consigo unos pescados, fuente principal de alimento del puerto.

MEDIO FÍSICO

Localización

El municipio de San Blas se localiza en la región norte del estado, entre las coordenadas extremas siguientes: 21° 20' al 21° 43' de latitud norte; al este, 105° 02' y 105° 27' de longitud oeste. Al norte limita con el municipio de Santiago Ixcuintla, al sur con Compostela, Xalisco y el Océano Pacífico, al este con Tepic y Xalisco, y al oeste con el Océano Pacífico. La distancia aproximada a la capital del estado es de 74 Km.



Extensión

La superficie del municipio es de 823.60 Km² y representa el 3.0% de la superficie del estado, ocupando el duodécimo lugar en extensión territorial. El municipio de San Blas comprende a las Islas Marías.

Orografía

El mayor porcentaje de la extensión del municipio forma parte de la llanura costera del pacífico, y está conformado de playas, esteros y cuencas, así como de planicies aptas para la actividad agrícola. Las principales elevaciones son los cerros de La Yerba con 1,280 metros, El Colorín, con 980, La Campanilla con 800 y El Campisto con 780. La región de terrenos más accidentados se ubica hacia el centro y sur del municipio, formando parte del eje neovolcánico. La cabecera municipal se encuentra a una altura de 10 msnm.



Hidrografía

La superficie municipal está cubierta por importantes corrientes de agua como los ríos: Santiago, El Palillo, El Naranja, Jalcocotán, Los Otates, Las Mancuernas, Mal Paso, Pericos y Puerta de Golpe. Cuenta, además, con importantes esteros como: La Chayota, El Cachalote, Puerto de Golpe, Pericos y El Rey.

Clima

Es cálido-húmedo con régimen de lluvias de junio a octubre que reporta una precipitación promedio anual de 1,316.3 mm. La temperatura promedio anual es de 25.6°C y la dirección de los vientos es moderada del sureste al noroeste.

Principales Ecosistemas

El municipio tiene 40 kilómetros de playa sobre el Océano Pacífico y 25 kilómetros de esteros y ríos. Cuenta con diferentes tipos de ecosistemas, entre los que se encuentran las selvas tropicales, abundantes en capomos, ceibas y tepehuajes y donde habitan musarañas, ardillas coyotes y jaguares; la zona costera, que cuenta con manglares y especies forestales como el mangle rojo, puyequé, mangle blanco y tule, en la que habitan el gato montés, el puma, el puerco espín y una gran variedad de aves- como la aguililla cangrejera y la codorniz gris- y reptiles como la boa, el cocodrilo de río y la tortuga casquito.



Recursos Naturales

Cuenta con importantes recursos hidrológicos tales como el río Santiago y las caídas de agua en El Salto del Cora y Campisto, forestales y no renovables como son: material cementaste, balastro, piedra y grava.

Características y Uso del Suelo

Existen zonas marismas donde predominan los lagos y pantanos. En las planicies del municipio predominan los tipos de suelo fluvisol, acrisol y barras arenosas salitrosas. Estas zonas están dedicadas a las actividades agrícolas, ya que aquí se encuentra un gran porcentaje de tierras de temporal, algunas de humedad y unas pocas de riego.

PERFIL SOCIODEMOGRÁFICO

Grupos Étnicos

La población indígena representa el 0.90% del total municipal. Pese a lo reducido de su número, destaca la gran variedad de grupos étnicos, entre los que se encuentran los Huicholes, Nahuatlacas, Purépechas, Coras, Zapotecas y Otomíes. El total de la población indígena se estima en 338 habitantes.

De acuerdo a los resultados que presento el II Censo de Población y Vivienda en el 2005, en el municipio habitan un total de 441 personas que hablan alguna lengua indígena.

Evolución Demográfica

Es uno de los municipios que representan mayor decrecimiento de la población. En 1990 se registraron 44,280 habitantes, en tanto que en 1995, el censo arrojó sólo 42,517 pobladores; es decir 1,763 habitantes menos. La tasa de crecimiento del periodo es de -0.72%. Esta

tendencia es opuesta en los censos anteriores, ya que en 1960, 1970 y 1980 se registraron 24,878, 32,431 y 41,805 habitantes, respectivamente. Su densidad poblacional es de 52 habitantes por kilómetro cuadrado y su población femenina alcanza el 47.2% del total municipal.

De acuerdo a los resultados que presento el II Censo de Población y Vivienda en el 2005, el municipio cuenta con un total de 37,478 habitantes.

Religión

La religión católica es profesada por el 95% de la población, la evangelista con un 3% y quienes no profesan ninguna religión representan el 2%.



SAN PEDRO LAGUNILLAS

NOMENCLATURA

Denominación

San Pedro Lagunillas.

Toponimia

La actual cabecera municipal llevó el nombre de "Ximochoque", que significa "Lugar de bules amargos". A la llegada de los españoles el lugar fue rebautizado con el nombre de San Pedro Lagunillas en honor del primer Conde de Miravalle, Pedro Alonso Dávalos Bracamonte y Uibarri, quien aportó los recursos para la construcción del templo, y en referencia a las lagunas de agua clara que se localizan en el lugar.

Escudo

El escudo está enmarcado dentro de una figura geométrica que tiene como custodios a una planta de pitayo y a otra de maíz, que reflejan la fertilidad del suelo.



El pitayo representa la región sur, en tanto que el maíz, representa la base alimenticia de los habitantes. Los peces simbolizan la riqueza de las lagunas de San Pedro Lagunillas y Tepetitlic. Al centro se ubican la tierra, el agua y el aire, elementos básicos en la vida de la región.

El sol brilla a plenitud a la mitad del firmamento y provee de energía a la tierra. El Cerro Grande de San Pedro Lagunillas, representa el guardia milenario de "La Laguna de Balbuena". Las figuras humanas que aparecen remando, manifiestan el dinamismo de la

población que busca el bienestar hurgando en las prosperidades de su origen y trascendencia.

MEDIO FÍSICO

Localización

El municipio de San Pedro Lagunillas se localiza en las siguientes coordenadas extremas: del paralelo 20° 59' al 21° 20' de latitud norte y del meridiano 104° 37' al 104° 54' de longitud oeste. Se ubica en la zona sur del estado de Nayarit y limita al norte y oriente con el municipio de Santa María del Oro, al sur con el municipio de Ahuacatlán y el estado de Jalisco, y al poniente con el municipio de Compostela.



Extensión

Su extensión geográfica es de 520 kilómetros cuadrados, lo cual representa el 1.88% de la superficie del estado. Ocupa el decimosexto lugar en cuanto a dimensión territorial.



Orografía

La provincia fisiográfica del eje neovolcánico cubre la mayor parte de la superficie municipal. Un porcentaje muy pequeño pertenece a la sierra madre del sur. La parte este, norte y sur del municipio, está formada por declives de la altiplanicie con terrenos pedregosos; las zonas semiplanas y planas están representadas por depósitos aluviales en donde se practica la agricultura.

Las elevaciones principales son "Cerro Grande"(2,000 msnm), "Cerro Tetillas" (1,760 msnm), "Cerro La Palma" (1,740 msnm), "Cerro Estiladero" (1,600 msnm), "Cerro El Carretón" (1,580 msnm), y el volcán "Tepetiltic" (1,500 msnm).

Hidrografía

El municipio cuenta con las lagunas de San Pedro Lagunillas, con una dimensión de 1.6 kilómetros de ancho por 1.9 kilómetros de largo, y la de Tepetiltic, con 2.7 kilómetros de ancho por 1.2 de largo. El poblado de San Pedro Lagunillas es perimetrado por un arroyo conocido como "Arroyo de San Pedro Lagunillas", el cual vierte sus aguas en la laguna del mismo nombre. Otro afluente del municipio es la "Tía Maruchana, el cual se desvía por la parte oeste de la comunidad. Cabe mencionar 3 arroyos en la cabecera conocidos como: "Atista", "Presa vieja" y Corral de piedras", que abastecen de agua potable a la cabecera municipal y el río Ameca que limita al sur con el estado de Jalisco.



Clima

Los climas que predominan en el municipio son el cálido subhúmedo y semicálido- húmedo. La precipitación media anual es de 683.4 mm; concentrándose el 90.44% durante los meses de junio a octubre. La temperatura media anual es de 20.4 °C.



Principales Ecosistemas

A una altura entre 1,300 y 1,800 metros sobre el nivel del mar, predominan las asociaciones de roble, encino y pino, localizadas en el norte, noroeste y noreste del municipio. En alturas menores predominan especies como el nopal, nanché, guásima, pitaya, tepame, huizaches y mezquites. Existe una diversidad de animales como el venado, jabalí, tigrillo, armadillo, conejos, mapaches, entre otros. En sus lagunas tienen aves silvestres y cultivos de pescados de escama.

Recursos Naturales

El municipio cuenta con importantes recursos naturales susceptibles de explotarse por las industrias maderera y turística.

Características y Uso del Suelo

La mayor parte del suelo del municipio está formada por terrenos rocosos de tipo ígneo extrusivo de la era cenozoico, destacando las rocas del tipo toba ácida y los basaltos. A la silvicultura se destinan 18,168 hectáreas. El 24.24% de la superficie municipal se utiliza en la agricultura, 24.37% es de agostadero, 26.89% bosques y 23.68% selvas. El restante 0.82% tiene otros usos como asentamientos humanos, principalmente.

PERFIL SOCIODEMOGRÁFICO

Grupos Étnicos

La población indígena en este municipio se estima en tan sólo 12 pobladores, todos ellos de la etnia Huichol, que representan el 0.17% de la población municipal.

De acuerdo a los resultados que presento el II Censo de Población y Vivienda en el 2005, en el municipio habitan un total de 26 personas que hablan alguna lengua indígena.

Evolución Demográfica

Es el municipio de la entidad con menor población, presentando, además, una tasa negativa de crecimiento desde 1980. Los registros censales de 1980, 1990 y 1995 alcanzaron los 8,308, 8,223 y 7,787 habitantes, respectivamente. La tasa de crecimiento del periodo 1990-95 fue de -0.96%. La población de los años 1960 y 1970 fue de 5,564 y 6,589 habitantes, respectivamente. Su densidad de población es de 15 habitantes por kilómetro cuadrado y el 49.8% de su población es del sexo femenino.

De acuerdo a los resultados que presento el II Censo de Población y Vivienda en el 2005, el municipio cuenta con un total de 7,155 habitantes.

Religión

La religión que se practica por el 96.6% de los habitantes es la católica, el resto, es evangelista o de otras.

SANTA MARÍA DEL ORO

NOMENCLATURA

Denominación

Santa María del Oro.

Toponimia

Originalmente, en el año de 1530, el nombre del lugar era “Santa María de Acuitapílco”, en honor de la patrona del lugar y de la mina de Acuitapílco ubicada en la cola de la laguna. En 1594, cambió el lugar y nombre a “Santa María del Oro”, en consideración a que se encontraban tres minas de oro fino cerca del poblado.

Escudo

Los sombreros y armas españolas y huicholes que coronan el escudo representan el encuentro de dos culturas. La banda tricolor tiene inscrito el nombre del fraile Juan Leyendo, fundador de la población. Su forma, contorno y fondo son similares al escudo de armas del conquistador Nuño Beltrán de Guzmán.



A la izquierda, aparece un venado como símbolo, deidad y animal típico de la región, así como rocas con oro, plata y estaño que representan su riqueza mineral, alguna vez explotada por los españoles.

A la derecha, el león como símbolo de la realeza española. Lo cruza transversalmente una banda blanca con la inscripción del nombre del municipio en letra “gótica” a la usanza española. Sobre ella, la fachada del templo del Señor de la Ascensión, donado por Nuño Beltrán de Guzmán.

Abajo aparece una vista panorámica de la laguna de Santa María del Oro, representando el principal atractivo turístico de la región. Al frente de ésta es posible observar mazorcas de maíz y biznagas de peyote, alimento y fruto místico, respectivamente, en la creencia Huichol. Finalmente, figura de guirnalda dorada adornando el número 1594, año de la fundación del pueblo de Santa María del Oro.

MEDIO FÍSICO

Localización

Santa María del Oro se localiza en la zona sur del Estado de Nayarit, entre los paralelos 21° 09' y 21° 34' de latitud norte y los meridianos 104° 23' y 104° 49' de longitud oeste; limita al norte con los municipios de El Nayar y Tepic; al sur con los municipios de Ahuacatlán, Jala y San Pedro Lagunillas; al oriente con el municipio de La Yesca; y, al poniente con los municipios de Xalisco y Tepic.



Extensión

Su extensión territorial es de 912.90 km² que representan el 3,31% del territorio estatal, ocupando el décimo lugar estatal.

Orografía

Su zona accidentada, localizada al este, oeste y norte del municipio, abarca el 75% de la superficie municipal, formada en su mayor parte por los cerros Tepame y Las Cuevas. En esta zona inicia la Sierra Volcánica Transversal que se dirige hacia el volcán de Colima, por un extremo, y hacia El Sangangüey que desemboca en Tepic. Sus zonas semiplanas abarcan el 17% del suelo municipal, encontrándose algunos valles como el de La Labor, San José de Mojarras y el Santa María del Oro.



Hidrografía

Su hidrografía está integrada por los ríos Grande Santiago, que corre por la parte norte, el Zapotanito, que nace en la vertiente norte de los cerros de Tepeltitic y Tequepexpan, Acuitapílco, Santo Domingo, Las Huesitas, El Saladito, Arroyo Hondo, El Buruato, San Juan, La Galinda San Pedro, Agua Buena, La Tía y Cofradías. Cuenta con la laguna de Santa María del Oro de origen volcánico.



Clima

Es húmedo y caliente, con régimen de lluvias de junio a octubre, meses más calurosos de mayo a junio, vientos moderados del sur. La temperatura más calurosa es de 22°C con una precipitación fluvial entre 842 y 1,384.3 milímetros.

Principales Ecosistemas

Cuenta con bosques de pino y encino, que cubren la mayor parte de su territorio. Las tierras llanas son de vegetación escasa. En buena parte del municipio se encuentran especies, tales como: venado, tigrillo, pequeños roedores y varias especies acuáticas propias de la región.



Recursos Naturales

El municipio está constituido principalmente por zonas de tipo mineral y forestal, susceptibles de explotación. Destaca su hermosa laguna localizada en lo que, se supone, fue cráter de un volcán.



Características y Uso del Suelo

Está constituido, en su mayor, parte por sierras neovolcánicas formadas por gravas, arenas y ceniza volcánica. Existen terrenos llanos en poca cantidad. Los usos principales del suelo son el agrícola, pecuario, minero y forestal.

PERFIL SOCIODEMOGRÁFICO

Grupos Étnicos

La población indígena se estima en 783 habitantes que representan el 4.28% de la población municipal, de los cuales 777 son Huicholes.

De acuerdo a los resultados que presento el II Censo de Población y Vivienda en el 2005, en el municipio habitan un total de 1,062 personas que hablan alguna lengua indígena.

Evolución Demográfica

En 1995, se registraron 20,714 habitantes, en tanto que en 1990 se registraron 19,181. Lo anterior representa una tasa de crecimiento promedio anual de 1.37%. En los años de 1960, 1970 y 1980 los registros censales fueron de 12,592, 15,250 y 18,803 habitantes, respectivamente. Su densidad de población es de 23 habitantes por kilómetro cuadrado. El 49.7% de sus habitantes son del sexo femenino.

De acuerdo a los resultados que presento el II Censo de Población y Vivienda en el 2005, el municipio cuenta con un total de 21,688 habitantes.

Religión

La mayoría de la población práctica la religión católica y en una minoría la protestante.

SANTIAGO IXCUINTLA

NOMENCLATURA

Denominación

Santiago Ixcuintla.

Toponimia

La palabra náhuatl Ixcuintla proviene del náhuatl *itzcuintlan*, de *itzcuintle* que significa perro (perro común del occidente en esa época) y de *tlan*, que significan "lugar de muchos perros". El pueblo de Santiago recibe el nombre en honor del apóstol Santiago a quien se le representa sosteniendo una espada, simbolizando la victoria de la evangelización sobre los cultos y creencias religiosas de los pueblos prehispánicos. La unión de estos dos nombres da origen al nombre actual del municipio. En una roca en las faldas del cerro de Coamiles en el que aparecían dos cuadrúpedos que caminaban entre los símbolos de la luna y el sol, registrados por tres circunferencias concéntricas. La interpretación etimológica es "lugar de perros" ya que en esa zona se desarrollaban cierta clase de perros blancos con manchas negras. El nombre de Santiago lo recibe en honor del apóstol Santiago, a quien se le representa sosteniendo una espada que simboliza la victoria de la evangelización sobre los cultos y creencias religiosas de los pueblos prehispánicos.

Escudo

En el marco superior izquierdo aparece el águila-garza, símbolo de Aztlán (tierra de blancura), lugar de donde partió la peregrinación Azteca hacia el Valle de México, donde finalmente se asentó. En el marco superior contrario se encuentra representado el cerro en donde se fundó la cabecera del municipio; ambos marcos forman el pendón de España que trajo Nuño Beltrán de Guzmán.



Hacia abajo se observan, de forma ondulada, dos fajas gemelas o bureles en azul y plata que representan el Río Santiago; sobre ellas, un perro azteca sacrificado (ixcuintle), cuyo espíritu, según la tradición, ayuda a las almas de los muertos a cruzar el Río Santiago, en el punto denominado Mexatengo (oscuridad, muerte y niebla), con el propósito de llegar a Momote (Cerro de las Calaveras).

La siguiente banda gemela muestra una corona de espinas y tres clavos en color natural, símbolos de la crucifixión de Cristo. El fondo blanco y ondas azules, refieren el rescate de la creciente del río al que desde entonces se ha llamado del Señor de la Ascensión, símbolo espiritual de la unión de los santiaguenses. La bordura o sinople con siete huellas en plata representan las peregrinaciones precortesianas y las tres hojas de tabaco seco que coronan el escudo, representan la principal riqueza de la región. Detrás del escudo la Cruz de San Andrés, a su lado izquierdo, una alabarda española y, en sentido contrario, una macana indígena de obsidiana en sus colores naturales. Como porta-escudo, un pergamino gironado en su color.

MEDIO FÍSICO

Localización

Santiago Ixcuintla se localiza en la zona norte del Estado de Nayarit dentro de las coordenadas extremas del paralelo 21° 37' al 22° 16' de latitud norte y en el meridiano 104° 53' al 105° 39' de longitud oeste. Limita al norte con los municipios de Tecuala, Rosamorada, Ruiz y Tuxpan; al sur con San Blas; al oriente con los municipios de Tepic y El Nayar; y, al poniente con el Océano Pacífico.



Extensión

Su extensión geográfica es de 1,831.92 kilómetros cuadrados, que representan el 6.6% de la superficie estatal.

Orografía

En el este del municipio que comprende la región serrana por parte de la Sierra Madre Occidental, se localizan zonas accidentadas; las zonas semiplanas formadas con pequeños cerros de relativa extensión y las zonas planas que abarcan la mayor superficie del municipio, la integran lagunas, manglares, esteros y tierras de cultivo.

La cabecera municipal se ubica 40 msnm, Yago a 30 msnm, La Presa a 20 msnm y a 10 msnm el resto de las principales localidades.

Hidrografía

Al municipio lo riegan las aguas de los ríos Lerma-Chapala-Santiago y San Pedro. Éste último, desemboca en la laguna de Mexcaltitán. Otras corrientes de agua, son los arroyos de caudal permanente como El Mirador, El Jabalí, Agua Zarca y Cahuipa; a los que se agregan los arroyos estacionales: Las Goteras, Capulín y Aguacaliente; además de contar con la presa San Rafael, con capacidad de almacenamiento de 35.6 millones de metros cúbicos.



Clima

Es cálido seco, con régimen de lluvias entre junio y octubre y de mayor intensidad en julio y agosto. Los meses más calurosos son de mayo a octubre; la dirección de los vientos es de noroeste a suroeste con vientos moderados. La precipitación pluvial varía de 1,595.1 mm a 1,266.1 mm. Se incrementa a medida que aumenta la altitud. La temperatura media anual es de 26.5°C

Principales Ecosistemas

La diversidad en vegetación que tiene el municipio se debe a que está asentado en grandes extensiones de agua salobre. Existe vegetación hidrófila propia de la vegetación de clima tropical y zona de manglares. La fauna, es propia de las regiones costeras selváticas con lagunas, abundante en especies terrestres y acuáticas tales como: venados, jabalíes, armadillos, conejos, ratones, ardillas, coyotes, halcones, chachalacas, patos pipichines, zarcetas; y gran diversidad de aves y fauna marina.



Recursos Naturales

Los principales recursos del municipio son la ganadería, la pesca y sus ricos suelos, propios para la agricultura de tipo intensivo.

Características y Uso del Suelo

Los suelos del municipio están constituidos por depósitos aluviales acarreados en los márgenes de la cuenca del río Santiago. Los suelos profundos de la región se deben a la presencia de formaciones volcánicas denominadas "tepetates" cuya clasificación es desde migajón arenoso, migajón arcilloso, migajón arcillo-arenoso y arcilloso.

El suelo dedicado a la agricultura representa el 40% de la superficie, de éste 18,628 hectáreas son de riego, 42,440 de temporal y 14,176 humedad. El 27.8% es de uso pecuario, dedicando 26,678 hectáreas a la ganadería intensiva y 24,425 a la ganadería de tipo extensivo. La proporción restante es utilizada en la explotación forestal, fruticultura, minería, turismo y asentamientos humanos. La pesca, después de la agricultura, es la actividad más importante del municipio.

PERFIL SOCIODEMOGRÁFICO

Grupos Étnicos

En el municipio se registran 232 indígenas que representan el 0.27% de la población municipal. Las etnias existentes son la huichol y la cora con 155 y 36 hablantes; respectivamente.

De acuerdo a los resultados que presento el II Censo de Población y Vivienda en el 2005, en el municipio habitan un total de 540 personas que hablan alguna lengua indígena.

Evolución Demográfica

El censo de 1990 registró 99,106 habitantes, en tanto que el conteo de 1995 sólo 95,385, hecho que reflejó para el período una tasa de crecimiento de -0.67%. La densidad de la población municipal es de 52 habitantes por kilómetro cuadrado. 49.4% de su población es del sexo femenino.

De acuerdo a los resultados que presento el II Censo de Población y Vivienda en el 2005, el municipio cuenta con un total de 84,314 habitantes.

Religión

La religión predominante es la católica con el 94% de población, los que no profesan ninguna representan el 2.5% y el resto son evangélicos y de otras religiones.

TECUALA

NOMENCLATURA

Denominación

Tecuala.

Toponimia

Tecuala es la castellanización del vocablo Tecuallan que significa “Lugar de muchas fieras”.

Escudo

Escudo con figura de pergamino enrollado. En sus partes terminales la cabeza y las patas delanteras de una fiera disecada que representa el testimonio de la fundación de Tecuala. Las palabras “Tecuani”, que significan “Lugar de Fieras”, manifiesta el nombre del municipio, en tanto que Aztlán”, que significa “Lugar de Garzas”, representa el punto de partida, del peregrinar de los aztecas que culminó a orillas del Lago de Texcoco. En los flancos izquierdo y derecho aparecen dos garzas altivas que representan la tierra de Aztlán custodiada a un jaguar.



El mar al centro del escudo, representa la riqueza otorgada a la población y las bellas playas del municipio flanqueadas por dos palmeras y una barca. En la parte inferior, aparece un grano de frijol, un elote y una planta de tabaco, símbolos de la generosidad de la tierra. El camarón representa la importancia de la actividad pesquera.

MEDIO FÍSICO

Localización

El municipio de Tecuala se localiza en la parte norte del estado de Nayarit, entre los paralelos 22° 14', y 22° 34' de latitud norte y los meridianos 105° 14' y 105° 45' de longitud oeste, limita al norte con el estado de Sinaloa y el municipio de Acaponeta; al sur con los municipios de Santiago Ixcuintla y Rosamorada, al oriente con el municipio de Acaponeta y al poniente con el Océano Pacífico.



Extensión

Su extensión territorial es de 1,137 km² que representan el 4.12% de la superficie total del estado. En cuanto a dimensión ocupa el noveno lugar estatal.

Orografía

Tiene dos formas de relieve: zonas planas, que abarcan el 95% de la superficie del municipio, comprendiendo localidades como Tecuala, Quimichis y San Felipe Aztatán. En las zonas accidentadas, que comprenden el 5% restante, se encuentran localidades como Las Lumbres y Tierra Generosa. Tiene una altura media sobre el nivel del mar de 10 metros y su elevación principal, el Cerro de Los Encinos, cuenta con una altura de 200 msnm.

Hidrografía

El municipio tiene tres ríos: el Acaponeta, que fluye por todo el municipio y desemboca en la laguna de Agua Brava; Las Cañas, que es el límite con el estado de Sinaloa y desemboca en el estero de Teacapán; y el San Francisco. Tiene arroyos de caudal permanente entre los que destacan: Las Anonas y la Presa; así como, las lagunas y esteros de Agua Brava y Cuautla, por mencionar algunos.



Clima

El clima en el municipio es cálido, tropical, subhúmedo, con régimen de lluvias de julio a septiembre, meses calurosos de junio a agosto, con vientos de norte a sur. La precipitación pluvial media anual es de 1,200 milímetros y la temperatura es de 22° C, variando entre los 26° C y 18° C.



Principales Ecosistemas

La vegetación dominante es tropical, existen cocoteros y manglares en las partes bajas del municipio, pero en algunos casos han sido sustituidas por siembras agrícolas. Tiene algunas zonas de vegetación exuberante y virgen donde abundan venados, tigrillos, conejos, mapaches, tejones, tlacuaches, armadillos y una gran variedad de aves y reptiles.

Recursos Naturales

El municipio cuenta con la pesca como principal recurso. Ésta actividad se desarrolla en el litoral, lagunas y esteros, donde la explotación del camarón y la pesca de escama son las principales especies de captura. Las zonas dedicadas a la explotación del turismo son importantes por sus playas. Además, existen pequeñas zonas dedicadas a la explotación forestal. Cuenta con importantes áreas agrícolas y ganaderas.



Características y Uso del Suelo

El suelo empleado en la agricultura tiene como principales cultivos el sorgo, frijol, tabaco y maíz; otra parte se utiliza para la producción de frutales y hortalizas como melón, jícama, chile y tomate. Del territorio municipal el 64% tiene uso agropecuario, 23% de agostadero, 1% es bosque y el 13% corresponde a cuerpos de agua y a otros usos.

PERFIL SOCIODEMOGRÁFICO

Grupos Étnicos

Es el municipio con menos población indígena, 70 habitantes que representan el 0.17%. Predominan las etnias Tepehuana y Cora con 26 y 17 indígenas, respectivamente.

De acuerdo a los resultados que presento el II Censo de Población y Vivienda en el 2005, en el municipio habitan un total de 149 personas que hablan alguna lengua indígena.

Evolución Demográfica

Presenta una tendencia decreciente. En 1990, el censo poblacional alcanzó los 45,793 habitantes, en tanto que en 1995 alcanzó los 44,973, es decir, la tasa de crecimiento del periodo 1990-1995 fue del -0.3%. El 49.2% de los habitantes corresponden al sexo femenino.

De acuerdo a los resultados que presento el II Censo de Población y Vivienda en el 2005, el municipio cuenta con un total de 37,234 habitantes.

Religión

La religión principal es la católica, la cual es practicada por 95% de la población, el 1.8% no profesa ninguna religión y el restante 3.2% practica otras.

TEPIC

NOMENCLATURA

Denominación

Tepic.

Toponimia

Uno de los significados más aceptados nos dice que la palabra Tepic es de origen náhuatl, formada por los vocablos “tetl” (piedra) y “picqui” (cosa maciza), Tepic significa "Lugar de piedras macizas". Otros autores opinan que proviene del nombre primitivo Tepec, que significa "Lugar muy poblado"; también se dice que se deriva de Tepictli, una variedad de maíz local y que significa "Tierra del Maíz".

Escudo

Escudo semipartido, terciado y mantelado sobre fondo café, bordura de plata en campo de azur (azul oscuro), lleva una antorcha dorada en palo sostenida por una mano de su color.



El mantel siniestro en campo de oro (amarillo) ostenta la silueta sobre negro, de la catedral de Tepic. En el tercio inferior de destaca sobre el campo azur las figuras de Sangangüey y del cerro de San Juan; también en azur, en tonos combinados, el Valle de Matatipac en tonalidades sinople y oro (verde y amarillo).

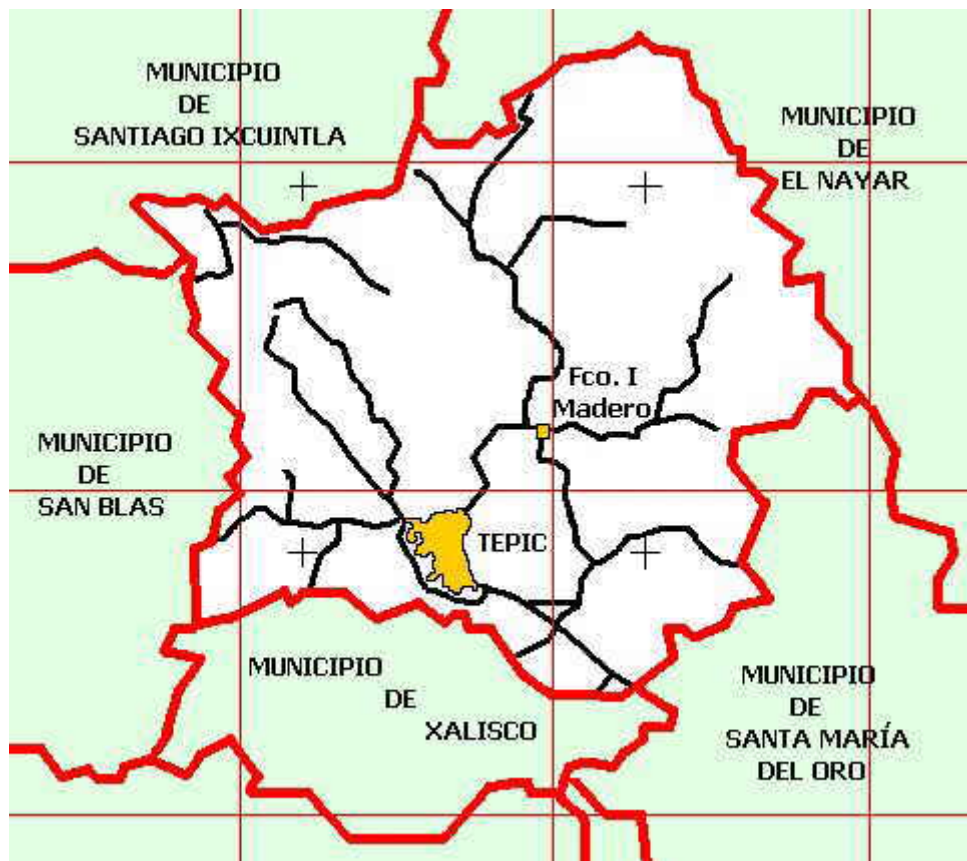
Sobre el valle, como emergiendo de la mitad de la barba, una mazorca de maíz tierno en los mismos colores sinople y oro. Sobre el campo de honor, un escusón en plata y bordura a gués (rojo y naranja) con la figura aclarada en sable (negro) con un indígena de medio cuerpo que sostiene rodela y macana. En la base un listel o cinta flotante con la siguiente divisa: Noble y leal ciudad de Tepic.

MEDIO FÍSICO

Localización

El municipio de Tepic se localiza en la parte central del Estado. Se ubica en las coordenadas geográficas extremas $21^{\circ} 51'$ y $21^{\circ} 24'$, de latitud norte y $104^{\circ} 34'$ y $105^{\circ} 05'$ de longitud oeste.

Colinda al norte con los municipios de Santiago Ixcuintla y El Nayar; al sur con el municipio de Xalisco; al este con el Nayar y Santa María del Oro y al oeste con los municipios de San Blas y Santiago Ixcuintla.



Extensión

La superficie del municipio representa el 7.25% de la extensión territorial del estado con un total de 1,983.3 Km², condición que lo ubica en el sexto lugar estatal.

Orografía

El 72.5% del relieve del suelo del municipio corresponde a sierra, el resto lo representan lomeríos, llanuras y pequeños valles. Las cordilleras que atraviesan el municipio son el Eje Neovolcánico y la Sierra Madre Occidental. Las elevaciones principales son: los volcanes de

Sangangüey con una altitud de 2,340 msnm, San Juan con 2,180 msnm y Las Navajas con 1,680 msnm; y, el cerro El Rincón con una altura de 1,600 msnm.

Hidrografía

En el municipio de Tepic puede encontrar una cantidad importante de corrientes de agua, pero destacan por su importancia los ríos Mololoa, Grande y Santiago; además de otros 18 pequeños ríos, con afluencia permanente, así como 25 manantiales. Cuenta con la Central Hidroeléctrica de Aguamilpa, la presa reguladora San Rafael y la presa derivadora Amado Nervo.



Clima

En el municipio predominan dos tipos de clima; el cálido subhúmedo con lluvias en verano que incide en el 66.06% de la geografía municipal y el semicálido subhúmedo con lluvias en verano, que beneficia el 33.94% restante. Se observa una concentración de lluvias del 91.05% en los meses de julio a octubre. La precipitación promedio anual es de 1,121 mm. Reporta una temperatura promedio de 21.1°C. Los vientos en general son del norte a una velocidad promedio de 8 kilómetros por hora.

Recursos Naturales

El municipio cuenta con recursos forestales, hidráulicos, volcanes y cerros. Al sureste de la ciudad de Tepic, se localiza el cerro de San Juan, el cual está declarado Parque Nacional y el río Mololoa que cruza por la ciudad y llega a la colindancia de la presa de Aguamilpa, la cual se encuentra en zona selvática.

Principales Ecosistemas

En las regiones selváticas se pueden encontrar especies maderables como: cedro rojo, caoba, amapa, capomos y ceibas. Existen grandes extensiones de bosques donde abundan los encinos en tres variedades: prieto, nopis y colorado, además de robles y pinos. En los terrenos más inaccesibles de la selva habitan especies como el jaguar, puma, jabalí, armadillo y venado cola blanca. En la selva alta existe una gran cantidad de aves migratorias como: mirlillo, calandria café, golondrina ribereña y chaco. En el municipio existen reptiles tales como: boa, víbora de cascabel, coralillo, garrobo, pata de res e iguana verde.

Características y Uso del Suelo

Los tipos de suelos que predominan son: cambizol, húmico, eútrico y dístrico; luvisol ortico y crómico; acrisol ortico; húmico feozen háplico; gleysol vértico, regosol eutríco y andosol húmico. Aproximadamente el 17.87% de la superficie municipal es destinada a actividades agrícolas, mientras que el 19.50% se dedica a la ganadería. La explotación forestal en el municipio es muy escasa, existiendo posibilidades de explotar especies comerciales y para consumo doméstico.

PERFIL SOCIODEMOGRÁFICO

Grupos Étnicos

Tepec ocupa el segundo lugar estatal en materia de población indígena con sus 4,375 habitantes de diferentes etnias. Entre éstas, destacan por su número la Huichol con 3,276 integrantes, la Cora 527, la Purépecha con 101, la Náhuatl con 99, la Tepehuana con 84, la Mazahuana con 79, la Mixteca con 42, la Zapoteca con 32 y la Tlaponeca con 22. De acuerdo a los resultados que presento el II Censo de Población y Vivienda en el 2005, en el municipio habitan un total de 5,988 personas que hablan alguna lengua indígena.

Evolución Demográfica

El municipio presenta la mayor dinámica demográfica de la entidad desde 1950. En 1995 se registraron 292,780 habitantes; mientras que en 1990 fueron 241,463; lo anterior, manifiesta que la tasa de crecimiento promedio anual del periodo 90-95, fue de 3.47%. Sin embargo, durante el periodo 1970-1990 dicha tasa ascendió al 3.9%. La población censada en los años de 1950, 1960, 1970 y 1980 fue de 45,616, 73,576, 110,939 y 177,007; respectivamente. Su densidad poblacional es la mayor en el estado con 147 habitantes por kilómetro cuadrado. El 51.13% de su población corresponde al sexo femenino. De acuerdo a los resultados que presento el II Censo de Población y Vivienda en el 2005, el municipio cuenta con un total de 336,403 habitantes.

Religión

La religión predominante es la católica con 94.2%, seguida por un número menor de evangélica.

TUXPAN

NOMENCLATURA

Denominación

Tuxpan.

Toponimia

El nombre de Tuxpan deriva de la castellanización del nombre prehispánico de esta región denominado Ayutuxpan que significa “Lugar o tierra de conejos”.

Escudo

El escudo se divide en cuarteles. Los surcos de la tierra y el arado simbolizan la fertilidad de la región; la bandera rojinegra con las siglas L y G refieren los apellidos de Laureles y Góngora, líderes campesinos sacrificados en la lucha por la tenencia de la tierra. El ala y la espada cruzadas sobre un campo azul que aparecen en el cuartel inferior derecho, simbolizan al Arcángel San Miguel, patrono de la ciudad.



Los cuarteles superiores, en los que aparecen los campos de gules y los oros, representan la bandera española y el paso de Nuño Beltrán de Guzmán por estas tierras. La figura del conejo simboliza la toponimia “Tuxpan”, lugar donde abundan los conejos; las tres líneas azules que parten los cuarteles representan el río San Pedro, y la línea plateada el puente que une San Vicente con Tuxpan.

MEDIO FÍSICO

Localización

Se localiza al poniente del estado de Nayarit, entre los paralelos 21° 52' y 22° 01' de latitud norte y los meridianos 105° 12' y 105° 27' de longitud oeste; limita al norte con el municipio de Rosamorada, al sur con Santiago Ixcuintla, al poniente con éste mismo y al oriente con Ruíz.



Extensión

Su extensión territorial es de 474.3 km² que representan el 1.7% de la superficie total del estado, ocupando el decimoséptimo lugar estatal, en cuanto a su dimensión territorial.

Orografía

Aproximadamente el 98% de la superficie del municipio son zonas planas, tiene sólo dos elevaciones principales, a saber: el Cerro Grande de la Peña con 400 msnm y el Cerro de Coamiles con 240 msnm. Tiene una altura media sobre el nivel del mar de 10 metros.

Hidrografía

Por el municipio de Tuxpan cruza el río San Pedro, que irriga el 70.12% de la extensión territorial. Por su parte, el río Acaponeta complementa el aspecto hidrológico municipal. Las crecientes del río San Pedro han ocasionado inundaciones en sus zonas bajas. Tiene una zona estuarina donde desemboca este río conocida como Unión de Corrientes, existen también las lagunas de: Mexcaltitán, Los Patos, La Punta, Los Patitos y otras.

Clima

Es cálido subhúmedo con lluvias de julio a septiembre, los meses calurosos son de junio a agosto. Vientos moderados de poniente a oriente. La precipitación pluvial frecuentemente inunda el municipio.

Principales Ecosistemas

Existe vegetación de tipo selvático, propia de las zonas de grandes lagunas y manglares, y una amplia zona de palapares. Entre la fauna silvestre del municipio se encuentra el armadillo, jabalí, conejo y una gran variedad de reptiles propios de la selva tropical. En la zona de estuarina, existe además una gran diversidad de aves y fauna marina.



Recursos Naturales

La zona estuarina dispone de excelentes recursos pesqueros, donde se explota el camarón y diversas especies de pescado de escama. Dispone también de recursos agrícolas con suelos de gran calidad.

Características y Uso del Suelo

El 53% del suelo se usa para la agricultura, en donde sus tierras fértiles se utilizan para el cultivo de frijol, tabaco, sorgo, maíz, melón, sandía, mango y algunas hortalizas exóticas de exportación. El resto está conformado por 14% de selva; 24% de bosques con palmas de coquito de aceite, higueras y mangle blanco y el restante 9% de pastizales.

PERFIL SOCIODEMOGRÁFICO

Grupos Étnicos

La población indígena representan el 0.2% de la población municipal con 56 habitantes hablantes de alguna lengua indígena. Las etnias predominantes son: la Cora, Purépecha, Tepehuana y Huichol.

De acuerdo a los resultados que presento el II Censo de Población y Vivienda en el 2005, en el municipio habitan un total de 98 personas que hablan alguna lengua indígena.

Evolución Demográfica

Es el municipio que presenta la mayor tasa de crecimiento negativo poblacional en el estado, con un -1.28%, como promedio anual durante el periodo 1990-1995, al pasar de los 34,268 habitantes que existían en 1990 a los 31,867 habitantes en 1995.

La población censada en los años de 1960, 1970 y 1980 fueron de 20,361, 27,947 y 34,079 habitantes, respectivamente. La densidad poblacional es de 67 habitantes por kilómetro cuadrado. El 50.1% de su población es del sexo femenino.

De acuerdo a los resultados que presento el II Censo de Población y Vivienda en el 2005, el municipio cuenta con un total de 28,550 habitantes.

Religión

La religión predominante es la católica con 95% de la población, 2.2% que no profesan ninguna religión y el resto que profesa la evangélica y otras no especificadas.

LA YESCA

NOMENCLATURA

Denominación


La Yesca.

Toponimia

Su nombre se deriva de una especie de madera porosa y fofa llamada yesca. Ésta abunda en todo el municipio y se enciende al tallar el pedernal y el eslabón.

Escudo

La yesca ardiendo simboliza la libertad y soberanía del municipio. La silueta del territorio, que aparece en el fondo del escudo dividido en cuatro puntos cardinales, representa el Ojo de Dios, símbolo de los Coras y Huicholes.



El imponente y majestuoso cerro del Faro o Vigía, el más elevado de Nayarit, así como la casa que aparecen en el escudo, representan la morada de los fundadores de La Yesca. La olla representa la cerámica encontrada en el rancho de las papas, en lo que fuera una "tumba de tiro" descubierta en 1990.

La mazorca de maíz representa la siembra tradicional de los pueblos de América. La ganadería, actividad económica relevante del municipio, es representada por un semental cebú. El pino, finalmente, simboliza la riqueza forestal de la región.

MEDIO FÍSICO

Localización

La Yesca se localiza en las siguientes coordenadas geográficas extremas: 22° 00' al 21° 10' de latitud norte y 103° 43' al 104° 33' de longitud oeste. Se ubica en la parte sur de la Sierra Madre Occidental. Limita al norte con el municipio de El Nayar y el estado de Jalisco; al sur con este mismo estado y con los municipios de Ixtlán del Río y Jala; al este con el mismo estado de Jalisco, y al oeste con los municipios de Jala, Santa María del Oro y el Nayar.



Extensión

Tiene una extensión territorial de 2,218.5 kilómetros cuadrados que representan el 8.03% de la superficie estatal y es tercera en la entidad.

Orografía

Las zonas accidentadas abarcan el 95% de la superficie, las semiplanas el 5%, aproximadamente. Las primeras están formadas por Sierra de Álica, Sierra de Pajaritos y Sierra de Pinavete, en tanto que las segundas se localizan en Puente de Comotlán, San Antonio, Huajimic, La Manga, El Pinal, El Trapiche, Amatlán de Jora, Las Jaras y Hacienda

Mansas Aguas. Sus principales elevaciones son la Sierra el Pinabete a 1,420 msnm, la Sierra Pajaritos con una altitud de 2,500 msnm y la Sierra de Álica con una altura de 2,200 msnm.



Hidrografía

Cuenta con los ríos: Santiago, Bolaños, Camotlán, Huaynamota y Jora Viejo. En cuanto a arroyos se refiere, los tiene con caudal permanente como: Las Canoas, Los Trigos, Tapango, La Iguanilla, El Injerto, El Trapiche y El Giro, y algunos temporales formados en épocas de lluvia. Cuenta además con dos pequeñas lagunas ubicadas en Apozolco y Huajimic-Comotlán.



Clima

Templado y lluvioso en las zonas altas y tropical en las zonas medianas y bajas. Los meses calurosos son de marzo a julio. La lluvia de julio a octubre va acompañada de fuertes vientos y granizo. Su precipitación anual media es de 1,500 milímetros, pero también se han registrado prolongadas sequías. Su temperatura media anual es de 25°C.

Principales Ecosistemas

Más de un 50% de su territorio es bosque con especies de encinos y pino, un 20% es selva abundante en copal, tepehuaje, guásima, brasil y tepame. De la fauna silvestre destacan el venado, tigrillo, pequeños roedores, águilas y múltiples reptiles.

Recursos Naturales

Posee vastos recursos forestales y mineros, así como zonas de pastizales propias para la ganadería extensiva.

Características y Uso del Suelo

Generalmente rocoso, erosionado y con tierras para la agricultura y la explotación forestal, ganadera y minera. La superficie de uso ganadero-forestal es de poco más del 98.3% del territorio, en tanto que para el uso agrícola se destina el 1.6%, aproximadamente.

PERFIL SOCIODEMOGRÁFICO

Grupos Étnicos

Se tienen registrados en el municipio 4,350 indígenas, que representan el 35.92% del total de la población, segundo lugar estatal en este rubro.

De acuerdo a los resultados que presento el II Censo de Población y Vivienda en el 2005, en el municipio habitan un total de 3,947 personas que hablan alguna lengua indígena.

Evolución Demográfica

En 1990 se contabilizaron 10,758 habitantes, en tanto que en 1995 el censo arrojó un número de 14,349 pobladores, 49.81% de ellos del sexo femenino. Lo anterior, manifestó durante el periodo una tasa de crecimiento anual del 5.2%, superior a la estatal en 3.7 puntos porcentuales. Sin embargo, el comportamiento poblacional ha sido de altibajos, ya que en 1960 el número de habitantes alcanzó la cifra de 10,544, 214 más que en 1990.

En el periodo que va de 1970 a 1980, la población pasó de 9,022 a 11,142 habitantes. La densidad de la población es de 7 habitantes por kilómetro cuadrado, una de las más bajas en la entidad.

De acuerdo a los resultados que presento el II Censo de Población y Vivienda en el 2005, el municipio cuenta con un total de 12,025 habitantes.

Religión

La religión predominante es la católica, la cual profesa el 94.5% de la población. Su práctica sale de la ortodoxia, ya que en la realización de sus ceremonias se mezcla la adoración de imágenes propias de la fe católica con los dioses de la naturaleza que adoraron sus antepasados.



BAHÍA DE BANDERAS

NOMENCLATURA

Denominación

Bahía de Banderas.

Toponimia

El nombre de este municipio tuvo un origen muy curioso, se dice que a la llegada de Francisco Cortés de San Buenaventura, los indígenas del lugar lo recibieron de manera afectuosa portando, en la mano y en el carcaje, una banderilla de plumería de color que, aunada a las banderas que enarbolaron los españoles, dio gran colorido al suceso.

Por este hecho, los conquistadores denominaron “Valle de Banderas” al lugar donde se ubicaba el pueblo de Tintoc, capital antigua de un pequeño cacicazgo de indios “cuyutecos” pertenecientes al gran reino de Xalisco. Con el paso del tiempo, la zona fue conocida como Bahía de Banderas, nombre que habría de conservar al decretarse, en diciembre de 1989, su designación como municipio del estado de Nayarit.

Escudo

El marco del escudo identifica y representa el origen de gloriosos hombres de bronce, de los caballeros águilas, tigres y leones, como lo plasma el extraordinario bardo nayarita Amado Nervo, en su leyenda histórica titulada “La Raza de Bronce”.



La forma semicircular del marco en su parte inferior recrea la bahía, ventana del municipio al Océano Pacífico, coronándola en su parte superior con un par de banderas que aluden el nombre del municipio.

El escudo se encuentra dividido, por un estilizado “Ojo de Dios” huichol, en cuatro secciones, cada una de éstas se identifica en una relación uno a uno con el fuego, aire, agua y tierra, que a su vez representan al sol, viento, mar y campo municipales.

El pictograma prehispánico del “Sol Nuevo”, dador de vida, resalta en la parte superior izquierda del escudo, a su derecha aparecen tres arcos coronados con banderas púrpuras y una flecha que aluden al viento y la intervención del hombre en la transformación de la naturaleza.

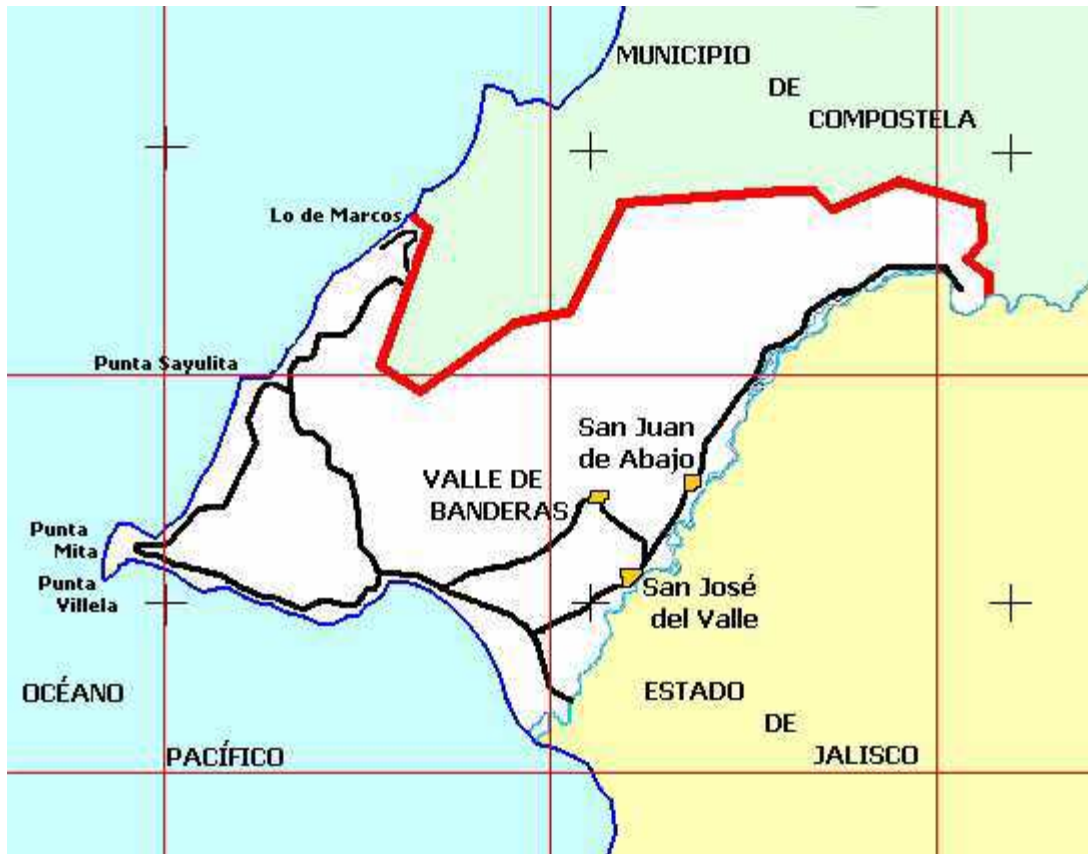
En las secciones inferiores en las que se representa el mar, se encuentran pictogramas prehispánicos que simbolizan el agua, el caracol y el pescado, importantes fuentes de alimentación y vida otorgadas a los indígenas por la naturaleza. Al lado del mar se ubica la tierra en la que se representan unas plantas de maíz y tabaco, el primero como fuente de alimentación básica de la región y el segundo como símbolo de la productividad de la tierra nayarita.



MEDIO FÍSICO

Localización

El municipio se localiza en las coordenadas geográficas extremas siguientes: 21° 03' al 20° 54', de latitud norte y 104° 58' al 105° 32', de longitud oeste. Colinda al norte con el municipio de Compostela, al este con el estado de Jalisco, al sur con el Océano Pacífico y el estado de Jalisco y al oeste con el Océano Pacífico.



Extensión

Bahía de Banderas tiene una extensión territorial de 773.3 km² que representan el 2.8% de la superficie del estado. A ésta deben agregarse los 2.5 km² de superficie del archipiélago de Las Marietas, hecho que lo ubica en el decimotercer lugar de extensión territorial en el estado.

Orografía

Poco más del 70% de su territorio es terreno cerril tipo semimontañoso que da origen a la Sierra Madre del Sur, el resto es llanura costera, lomera y pequeños valles en el altiplano. Las elevaciones principales son: La sierra de Vallejo, con una altitud de 1420 msnm, y los cerros Las Canoas (740 msnm), El Cora (720 msnm), La Bandera (600 msnm), Carboneras (150 msnm) y El Caloso (500 msnm). La cabecera municipal tiene una altura sobre el nivel del mar de 60 metros.

Hidrografía

Se cuenta con diversas ríos, como son: La Cucaracha, La Palapa, Galván, Las Truchas, Las Mesas, El Indio, La Peñita, Hustitán, La Quebrada, Charco Hondo, Calabazas, Las Ánimas, Carricitos, Bucerías y Ameca, el cual destaca por sus 1,250 millones de metros cúbicos de escurrimiento. Cuenta también con la laguna El Quelele.



Clima

Es cálido subhúmedo, con lluvias en verano de junio a septiembre y la precipitación media anual es de 1,159.2 mm. La temperatura media anual oscila entre los 23.1 °C y 27.8 °C. El 90% de los días del año son soleados.

Principales Ecosistemas

La flora predominante en la zona costera está compuesta de palmeras, amates y manglares; en la selva mediana y alta de árboles de huanacaxtle, capomales, primavera, cedro y amapa; y en las partes altas de roble, palo blanco, encino y pino. Si bien su fauna es variada, existen algunas especies en peligro de extinción, como son el venado, jabalí, puma o león americano, caimán y guacamaya. Mención aparte merece la ballena jorobada, cuyo apareamiento en la bahía vuelve el lugar un sitio por demás interesante de visitar.

Recursos Naturales

Con un litoral de 68 kilómetros, Bahía de Banderas cuenta con hermosas playas y atractivos paisajes que han propiciado el desarrollo de la actividad turística. Su extenso valle y cuerpos de agua permiten el desarrollo de la actividad agropecuaria con satisfactorio nivel técnico. Sus montañas constituyen una importante reserva ecológica.



Características y Uso del Suelo

Predominan los migajones rojos, cafés, rojizos y amarillos del grupo laterítico, existiendo en menor proporción los de insitos de montaña con vegetación raquílica. Conforme la altura disminuye los suelos cambian a los de tipo chusmet y a los negros o chumazeros. Bahía de Banderas tiene una extraordinaria potencialidad económica por su vocación agropecuaria y turística. De su suelo el 21% se dedica al uso agrícola, 12% al ganadero, 42% al forestal ganadero y el 25% a otro tipo de usos.

PERFIL SOCIODEMOGRÁFICO

Grupos Étnicos

El 0.37% (152 habitantes) de la población, entre 5 años o más, forma parte de los grupos étnicos de la zona, cuyas lenguas predominantes son, en primer lugar, el náhuatl y después el huichol, purépecha y zapoteca.

De acuerdo a los resultados que presento el II Censo de Población y Vivienda en el 2005, en el municipio habitan un total de 613 personas que hablan alguna lengua indígena.

Evolución Demográfica

Creado en 1989, el municipio dispone solamente de los datos de población de 1990 y de 1995, según los cuales se contaba con una población de 39,831 y 47,077 habitantes, respectivamente, lo que manifiesta un crecimiento promedio anual del 3.0%, superior en 1.51% a la tasa estatal. Lo anterior se explica en función de la dinámica económica que se deriva de la actividad turística de la localidad.

Su número de habitantes representa el 5.2% de la población estatal. De acuerdo a los resultados que presento el II Censo de Población y Vivienda en el 2005, el municipio cuenta con un total de 83,739 habitantes.

Religión

El 93% de la población profesa la religión católica, siguiendo en importancia la evangélica y la judaica. El 3.2% se manifiesta sin creencias.